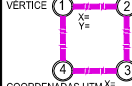









PLAN PARCIAL DE DESARROLLO URBANO ZAPOTITAN DE HIDALGO ACCION URBANISTICA POR OBJETIVO SOCIAL

MUNICIPIO DE JOCOTEPEC, JALISCO


SIMBOLOGIA

LIMITES TERRITORIALES:

-  VERTICE 1 X_v Y_v
2 X_v Y_v
3 X_v Y_v
4 X_v Y_v
COORDENADAS UTM X_v Y_v
-  LIMITE DEL AREA DE ESTUDIO
-  VERTICES DEL AREA DE ESTUDIO

-  NOMBRE DE CALLE
-  CARRETERAS
-  TERRACERIA
-  BRECHAS Y CAMINOS
-  PARCELAS

TOPOGRAFIA

-  CURVAS DE NIVEL

HIDROLOGIA

-  ESCURRIMIENTOS
-  RIOS Y ARROYOS

UTILIZACION GENERAL DEL SUELO

-  H3-U HABITACIONAL UNIFAMILIAR DENSIDAD MEDIA
-  MD-4 MIXTO DISTRITAL INTENSIDAD ALTA
-  MC-4 MIXTO CENTRAL INTENSIDAD ALTA
-  SI SERVICIOS A LA INDUSTRIA Y AL COMERCIO
-  EV-D ESPACIOS VERDES, ABIERTOS Y RECREATIVOS DISTRITALES
-  EV-V ESPACIOS VERDES, ABIERTOS Y RECREATIVOS VECINALES
-  AREA DE RESTRICCION A INFRAESTRUCTURA O INSTALACIONES ESPECIALES DE ELECTRICIDAD
-  IN-U INSTALACIONES ESPECIALES E INFRAESTRUCTURA URBANA
-  IN-R INSTALACIONES ESPECIALES E INFRAESTRUCTURA REGIONAL

CONTIENE: **UTILIZACION GENERAL DEL SUELO** LAMINA No. **E-02**

FECHA DE APROBACION: ESCALA GRAFICA:  NORTE

ESCALA: **1:7,500**

H. AYUNTAMIENTO DE JOCOTEPEC 2007-2009

