

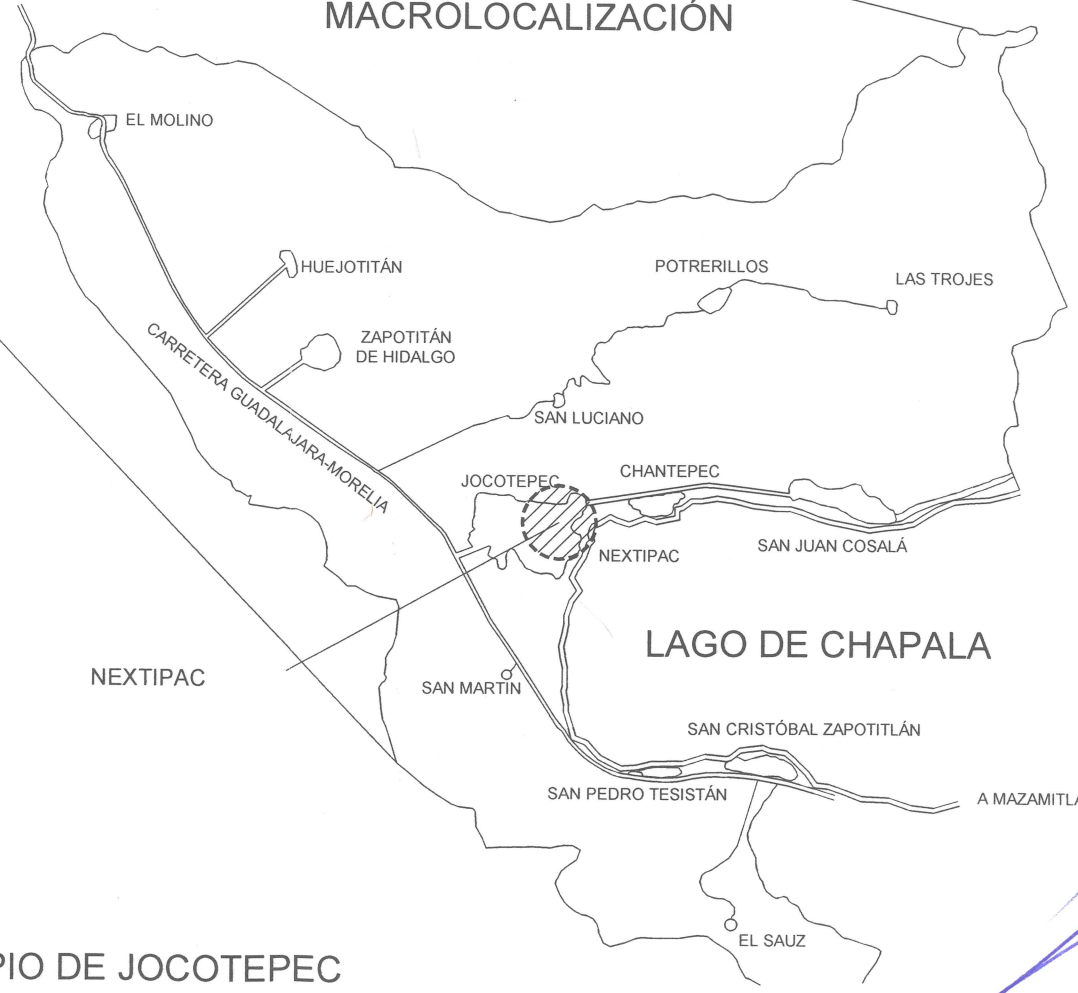
CROQUIS DE LOCALIZACIÓN REGIONAL

CROQUIS DE LOCALIZACIÓN GEOGRÁFICA



A GUADALAJARA

MACROLOCALIZACIÓN



MUNICIPIO DE JOCOTEPEC



Jocotepec
Gobierno Municipal

H. AYUNTAMIENTO
CONSTITUCIONAL DE JOCOTEPEC, JAL.
2018 - 2021
DIRECCIÓN DE OBRAS PÚBLICAS

LEVANTAMIENTO DE ÁREA DE ARROYO EN LA CALLE LIBERTAD ENTRE CALLE COLÓN Y CALLE RICO, EN LA DELEGACIÓN DE NEXTIPAC, EN EL MUNICIPIO DE JOCOTEPEC, JALISCO.

UBICACIÓN



ÁREA A CONSTRUIR

318.00 m²

PROYECTO
CONSTRUCCIÓN DE EMPEDRADO NORMAL CON HUELLAS DE CONCRETO EN CALLE LIBERTAD DE RICO A CRISTÓBAL COLÓN

LOCALIDAD
DELEGACIÓN DE NEXTIPAC

CONTENIDO
MACROLOCALIZACIÓN

PRESIDENTE MUNICIPAL
LIC. JOSÉ MIGUEL GÓMEZ LÓPEZ
COORDINADOR DE GESTIÓN INTERNA DE LA CIUDAD
ING. SERGIO CABRERA
DIRECTOR DE OBRAS PÚBLICAS
ING. HECTOR JESÚS HERNÁNDEZ
TESORERO MUNICIPAL
L.C.P. FRANCISCO DELGADILLO LIMÓN
SÍNDICO MUNICIPAL
LIC. JUAN JOSÉ RAMÍREZ CAMPOS

OBRA
CONSTRUCCIÓN DE EMPEDRADO NORMAL CON HUELLAS DE CONCRETO EN CALLE LIBERTAD DE RICO A CRISTÓBAL COLÓN

SIN ESCALA
FECHA
ABRIL DEL 2020

L-1

CALLE HIDALGO SUR, No. 187C, COL. CENTRO C.P. 45800
TELÉFONO: (01 387) 7632470 EXT.114

DIBUJO ARQ. ERC REVISÓ ARQ. FSS
RUTA DE ARCHIVO LIBERTAD RAMO 33.dwg

H. AYUNTAMIENTO
CONSTITUCIONAL DE JOCOTEPEC, JAL.
2018 - 2021



2,245,000mN

2,244,000mN

2,243,000mN



Jocotepec
Gobierno Municipal

H. AYUNTAMIENTO
CONSTITUCIONAL DE JOCOTEPEC, JAL.
2018 - 2021
DIRECCIÓN DE OBRAS PÚBLICAS

LEVANTAMIENTO DE ÁREA DE ARROYO EN LA CALLE LIBERTAD ENTRE CALLE COLÓN Y CALLE RICO, EN LA DELEGACIÓN DE NEXTIPAC, EN EL MUNICIPIO DE JOCOTEPEC, JALISCO.

UBICACIÓN



ÁREA A CONSTRUIR

318.00 m²

PROYECTO
CONSTRUCCIÓN DE EMPEDRADO NORMAL CON HUELLAS DE CONCRETO EN CALLE LIBERTAD DE RICO A CRISTÓBAL COLÓN

LOCALIDAD
DELEGACIÓN DE NEXTIPAC

CONTENIDO
MICROLOCALIZACIÓN

PRESIDENTE MUNICIPAL
LIC. JOSÉ MIGUEL GÓMEZ LÓPEZ
COORDINADOR DE GESTIÓN INTERNA DE LA CIUDAD
ING. SERGIO CABRERA
DIRECTOR DE OBRAS PÚBLICAS
ING. HECTOR JESÚS HERNÁNDEZ
TESORERO MUNICIPAL
L.C.P. FRANCISCO DELGADILLO LIMÓN
SÍNDICO MUNICIPAL
LIC. JUAN JOSÉ RAMÍREZ CAMPOS

OBRA
CONSTRUCCIÓN DE EMPEDRADO NORMAL CON HUELLAS DE CONCRETO EN CALLE LIBERTAD DE RICO A CRISTÓBAL COLÓN

SIN ESCALA

L-2

FECHA
ABRIL DEL 2020

CALLE HIDALGO SUR, No. 187C, COL. CENTRO C.P. 45800
TELÉFONO: (01 387) 7832470 EXT:114

DIBUJO ARQ. ERC REVISÓ ARQ. FSS

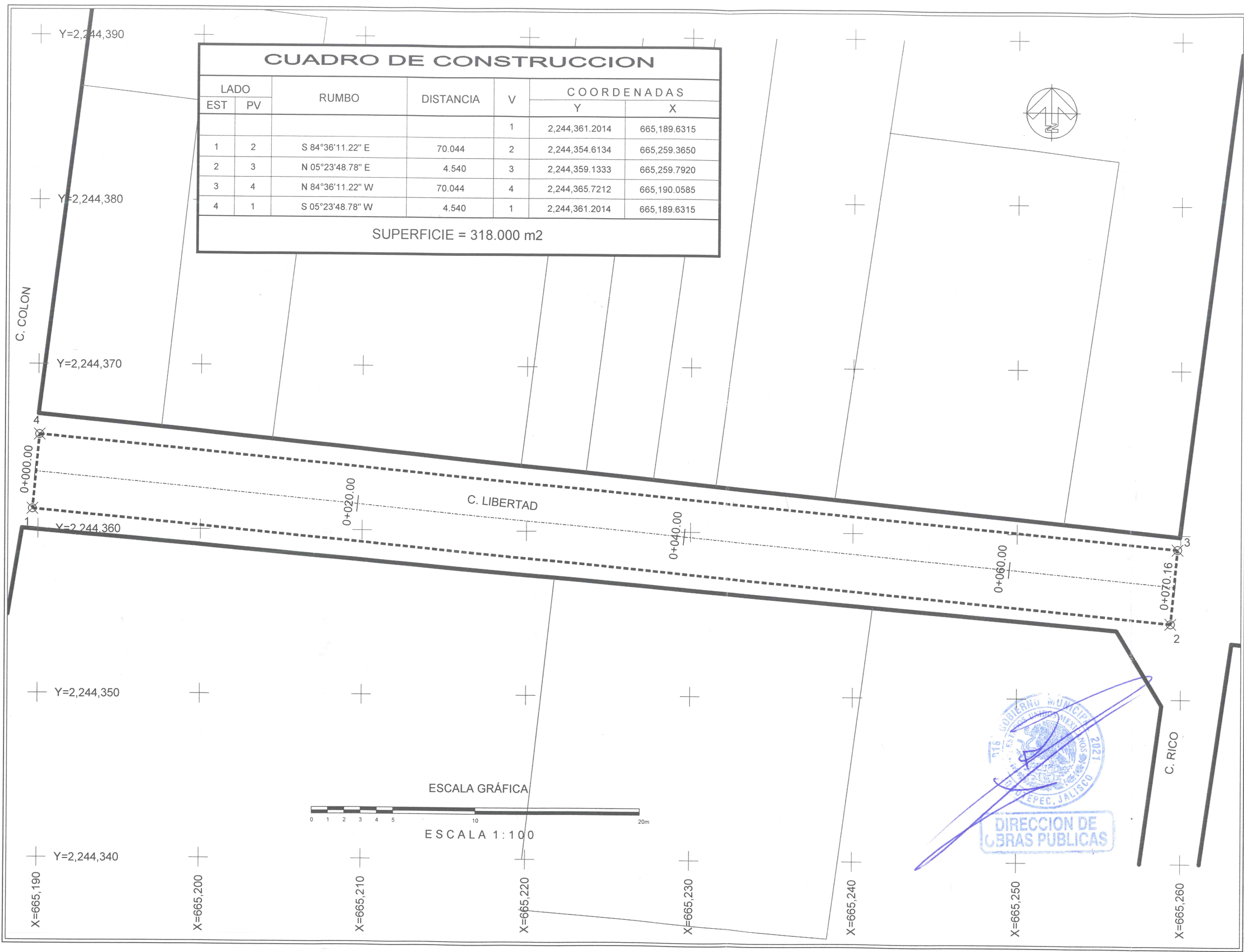
RUTA DE ARCHIVO
LIBERTAD RAMO 33.dwg

H. AYUNTAMIENTO
CONSTITUCIONAL DE JOCOTEPEC, JAL.
2018 - 2021

CARTA TOPOGRÁFICA
JOCOTEPEC F13D75
JALISCO
CUADRICULA UTM A CADA 1,000m




666,000mE



CUADRO DE CONSTRUCCION						
LADO		RUMBO	DISTANCIA	V	COORDENADAS	
EST	PV				Y	X
				1	2,244,361.2014	665,189.6315
1	2	S 84°36'11.22" E	70.044	2	2,244,354.6134	665,259.3650
2	3	N 05°23'48.78" E	4.540	3	2,244,359.1333	665,259.7920
3	4	N 84°36'11.22" W	70.044	4	2,244,365.7212	665,190.0585
4	1	S 05°23'48.78" W	4.540	1	2,244,361.2014	665,189.6315

SUPERFICIE = 318.000 m2



Jocotepec
Gobierno Municipal
H. AYUNTAMIENTO
CONSTITUCIONAL DE JOCOCTEPEC, JAL.
2018 - 2021
DIRECCIÓN DE OBRAS PÚBLICAS

LEVANTAMIENTO DE ÁREA DE ARROYO EN LA CALLE LIBERTAD ENTRE CALLE COLÓN Y CALLE RICO, EN LA DELEGACIÓN DE NEXTIPAC, EN EL MUNICIPIO DE JOCOCTEPEC, JALISCO.

UBICACIÓN



ÁREA A CONSTRUIR

318.00 m2

PROYECTO
CONSTRUCCIÓN DE EMPEDRADO NORMAL CON HUELLAS DE CONCRETO EN CALLE LIBERTAD DE RICO A CRISTÓBAL COLÓN

LOCALIDAD
DELEGACIÓN DE NEXTIPAC

CONTENIDO
LEVANTAMIENTO TOPOGRÁFICO

PRESIDENTE MUNICIPAL
LIC. JOSÉ MIGUEL GÓMEZ LÓPEZ

COORDINADOR DE GESTIÓN INTERNA DE LA CIUDAD
ING. SERGIO CABRERA

DIRECTOR DE OBRAS PÚBLICAS
ING. HECTOR JESÚS HERNÁNDEZ

TESORERO MUNICIPAL
L. C. P. FRANCISCO DELGADILLO LIMÓN

SÍNDICO MUNICIPAL
LIC. JUAN JOSÉ RAMÍREZ CAMPOS

OBRA
CONSTRUCCIÓN DE EMPEDRADO NORMAL CON HUELLAS DE CONCRETO EN CALLE LIBERTAD DE RICO A CRISTÓBAL COLÓN

ESCALA 1:100	L-3
FECHA ABRIL DEL 2020	

CALLE HIDALGO SUR, No. 187C, COL. CENTRO C.P. 45800
TELÉFONO: (01 387) 7632470 EXT.114

DIBUJO ARQ. ERC REVISÓ ARQ. FSS

RUTA DE ARCHIVO LIBERTAD RAMO 33.dwg

H. AYUNTAMIENTO
CONSTITUCIONAL DE JOCOCTEPEC, JAL.
2018 - 2021

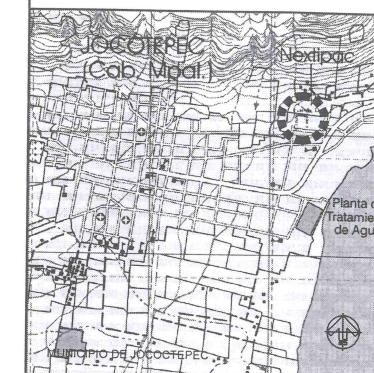


Jocotepec

Gobierno Municipal
H. AYUNTAMIENTO
CONSTITUCIONAL DE JOCOCTEPEC, JAL.
2018 - 2021
DIRECCIÓN DE OBRAS PÚBLICAS

LEVANTAMIENTO DE ÁREA DE ARROYO EN LA CALLE LIBERTAD ENTRE CALLE COLÓN Y CALLE RICO, EN LA DELEGACIÓN DE NEXTIPAC, EN EL MUNICIPIO DE JOCOCTEPEC, JALISCO.

UBICACIÓN



ÁREA A CONSTRUIR

318.00 m²

PROYECTO
CONSTRUCCIÓN DE EMPEDRADO NORMAL CON HUELLAS DE CONCRETO EN CALLE LIBERTAD DE RICO A CRISTÓBAL COLÓN

LOCALIDAD
DELEGACIÓN DE NEXTIPAC

CONTENIDO
SECCIONES ACTUALES DEL TERRENO

PRESIDENTE MUNICIPAL
LIC. JOSÉ MIGUEL GÓMEZ LÓPEZ
COORDINADOR DE GESTIÓN INTERNA DE LA CIUDAD
ING. SERGIO CABRERA
DIRECTOR DE OBRAS PÚBLICAS
ING. HECTOR JESÚS HERNÁNDEZ
TESORERO MUNICIPAL
L.C.P. FRANCISCO DELGADILLO LIMÓN
SINDICO MUNICIPAL
LIC. JUAN JOSÉ RAMÍREZ CAMPOS

OBRA
CONSTRUCCIÓN DE EMPEDRADO NORMAL CON HUELLAS DE CONCRETO EN CALLE LIBERTAD DE RICO A CRISTÓBAL COLÓN

ESCALA 1:100

FECHA
ABRIL DEL 2020

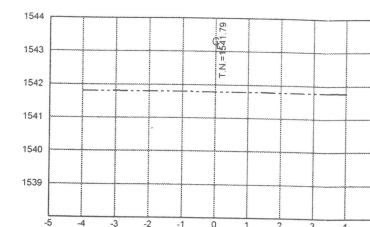
L-4

CALLE HIDALGO SUR, No. 187C, COL. CENTRO C.P. 45800
TELÉFONO: (01 387) 7632470 EXT.114

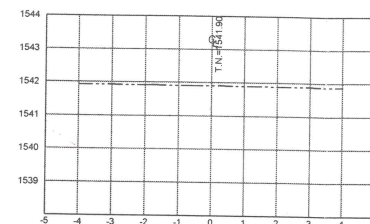
DIBUJO ARQ. ERC REVISÓ ARQ. FSS

RUTA DE ARCHIVO
LIBERTAD RAMO 33.dwg

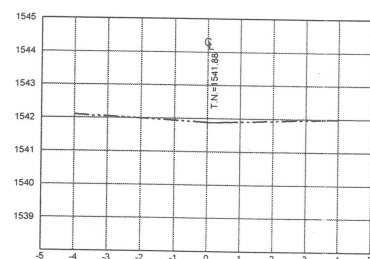
H. AYUNTAMIENTO
CONSTITUCIONAL DE JOCOCTEPEC, JAL.
2018 - 2021



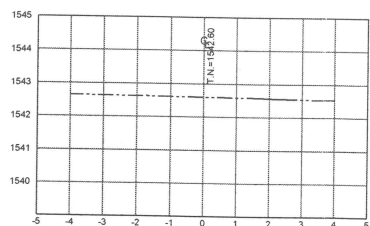
ESTACION 0+070.16
ESCALA HORIZONTAL 1:100
ESCALA VERTICAL 1:100



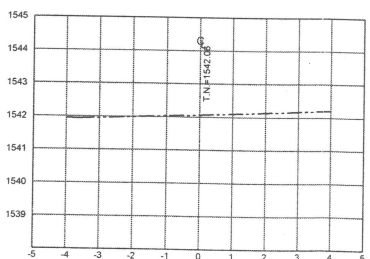
ESTACION 0+060.00
ESCALA HORIZONTAL 1:100
ESCALA VERTICAL 1:100



ESTACION 0+040.00
ESCALA HORIZONTAL 1:100
ESCALA VERTICAL 1:100



ESTACION 0+020.00
ESCALA HORIZONTAL 1:100
ESCALA VERTICAL 1:100



ESTACION 0+000.00
ESCALA HORIZONTAL 1:100
ESCALA VERTICAL 1:100



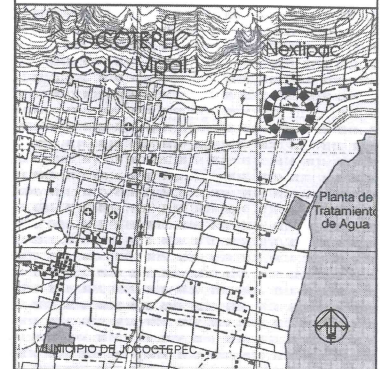


Jocotepec

Gobierno Municipal
H. AYUNTAMIENTO
CONSTITUCIONAL DE JOCOCTEPEC, JAL.
2018 - 2021
DIRECCIÓN DE OBRAS PÚBLICAS

LEVANTAMIENTO DE ÁREA DE ARROYO EN LA CALLE LIBERTAD ENTRE CALLE COLÓN Y CALLE RICO, EN LA DELEGACIÓN DE NEXTIPAC, EN EL MUNICIPIO DE JOCOCTEPEC, JALISCO.

UBICACIÓN



ÁREA A CONSTRUIR

318.00 m2

PROYECTO
CONSTRUCCIÓN DE EMPEDRADO NORMAL CON HUELLAS DE CONCRETO EN CALLE LIBERTAD DE RICO A CRISTÓBAL COLÓN

LOCALIDAD
DELEGACIÓN DE NEXTIPAC

CONTENIDO
PERFIL LONGITUDINAL DEL TERRNO ACTUAL

PRESIDENTE MUNICIPAL
LIC. JOSÉ MIGUEL GÓMEZ LÓPEZ
COORDINADOR DE GESTIÓN INTERNA DE LA CIUDAD
ING. SERGIO CABRERA
DIRECTOR DE OBRAS PÚBLICAS
ING. HECTOR JESÚS HERNÁNDEZ
TESORERO MUNICIPAL
L. C. P. FRANCISCO DELGADILLO LIMÓN
SINDICO MUNICIPAL
LIC. JUAN JOSÉ RAMÍREZ CAMPOS

OBRA
CONSTRUCCIÓN DE EMPEDRADO NORMAL CON HUELLAS DE CONCRETO EN CALLE LIBERTAD DE RICO A CRISTÓBAL COLÓN

ESCALA 1:100

FECHA
ABRIL DEL 2020


L-5

CALLE HIDALGO SUR, No. 187C, COL. CENTRO C.P. 45800
TELÉFONO: (01 387) 7632470 EXT.114

DIBUJO ARQ. ERC REVISÓ ARQ. FSS

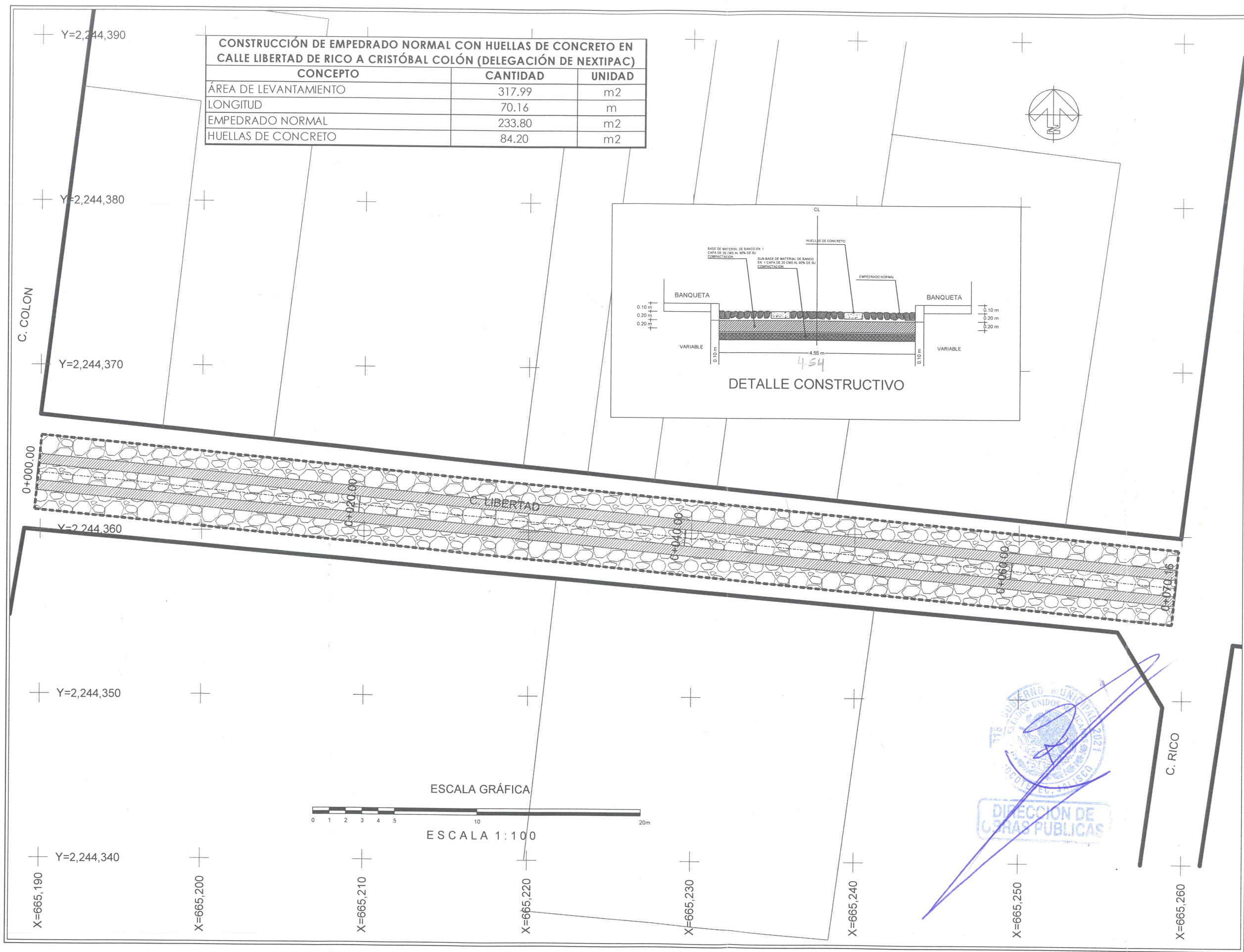
RUTA DE ARCHIVO
LIBERTAD RAMO 33.dwg

H. AYUNTAMIENTO
CONSTITUCIONAL DE JOCOCTEPEC, JAL.
2018 - 2021



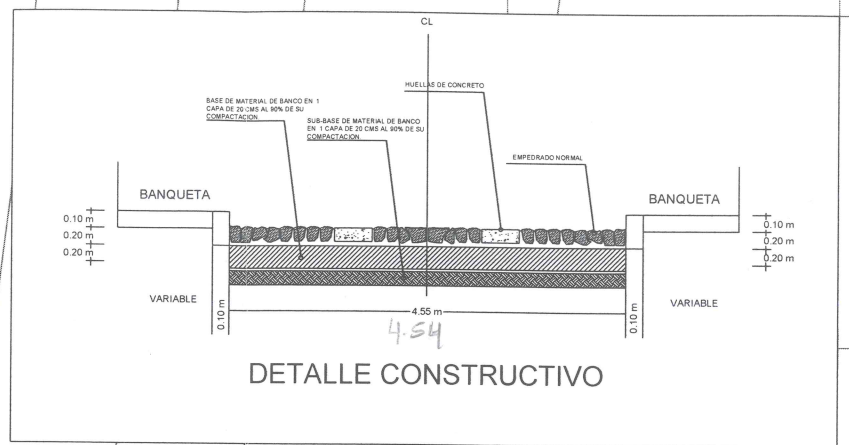
PERFIL CALLE LIBERTAD
ESCALA HORIZONTAL 1 : 1000
ESCALA VERTICAL 1 : 1000





CONSTRUCCIÓN DE EMPEDRADO NORMAL CON HUELLAS DE CONCRETO EN CALLE LIBERTAD DE RICO A CRISTÓBAL COLÓN (DELEGACIÓN DE NEXTIPAC)

CONCEPTO	CANTIDAD	UNIDAD
ÁREA DE LEVANTAMIENTO	317.99	m2
LONGITUD	70.16	m
EMPEDRADO NORMAL	233.80	m2
HUELLAS DE CONCRETO	84.20	m2





Jocotepec
Gobierno Municipal
H. AYUNTAMIENTO
CONSTITUCIONAL DE JOCOCTEPEC, JAL.
2018 - 2021
DIRECCIÓN DE OBRAS PÚBLICAS

LEVANTAMIENTO DE ÁREA DE ARROYO EN LA CALLE LIBERTAD ENTRE CALLE COLÓN Y CALLE RICO, EN LA DELEGACIÓN DE NEXTIPAC, EN EL MUNICIPIO DE JOCOCTEPEC, JALISCO.

UBICACIÓN



ÁREA A CONSTRUIR

318.00 m2

PROYECTO
CONSTRUCCIÓN DE EMPEDRADO NORMAL CON HUELLAS DE CONCRETO EN CALLE LIBERTAD DE RICO A CRISTÓBAL COLÓN

LOCALIDAD
DELEGACIÓN DE NEXTIPAC

CONTENIDO
PROYECTO SUPERFICIE DE RODAMIENTO

PRESIDENTE MUNICIPAL
LIC. JOSÉ MIGUEL GÓMEZ LÓPEZ

COORDINADOR DE GESTIÓN INTERNA DE LA CIUDAD
ING. SERGIO CABRERA

DIRECTOR DE OBRAS PÚBLICAS
ING. HECTOR JESÚS HERNÁNDEZ

TESORERO MUNICIPAL
L.C.P. FRANCISCO DELGADILLO LIMÓN

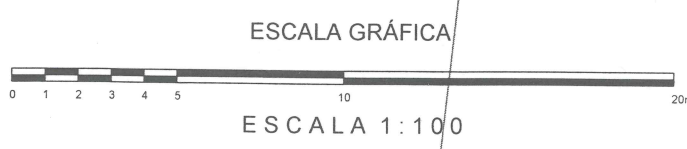
SÍNDICO MUNICIPAL
LIC. JUAN JOSÉ RAMÍREZ CAMPOS

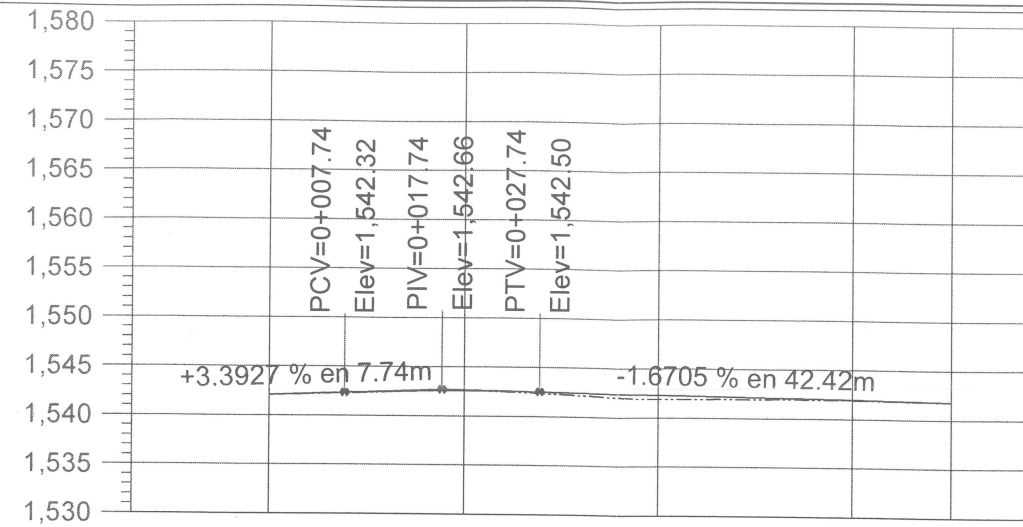
OBRA
CONSTRUCCIÓN DE EMPEDRADO NORMAL CON HUELLAS DE CONCRETO EN CALLE LIBERTAD DE RICO A CRISTÓBAL COLÓN

ESCALA 1:100	L-6
FECHA ABRIL DEL 2020	

CALLE HIDALGO SUR, No. 187C, COL. CENTRO C.P. 45800
TELÉFONO: (01 387) 7832470 EXT.114


DIBUJO ARQ. ERC	REVISÓ ARQ. FSS
RUTA DE ARCHIVO LIBERTAD RAMO 33.dwg	
H. AYUNTAMIENTO CONSTITUCIONAL DE JOCOCTEPEC, JAL. 2018 - 2021	





ELEVACION	ESPESOR	VOLUMEN		ORDENADAS DE LA CURVA MASA	
		TERRAPLEN	CORTE		
1,542.06	0.00	0.00	0.00	10,000	0+000.00
1,542.60	0.05	0.41	4.61	10,004	0+020.00
1,541.88	0.41	15.85	3.14	9,991	0+040.00
1,541.90	0.05	17.27	0.01	9,974	0+060.00
1,541.79	0.00	0.72	0.54	9,974	0+070.16

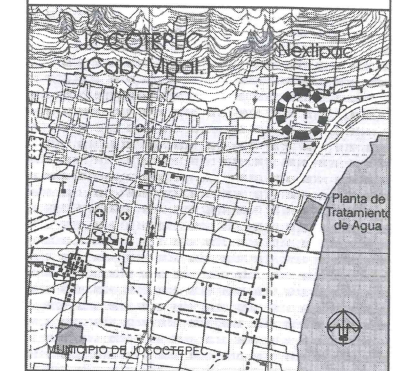
PERFIL CALLE LIBERTAD
 ESCALA HORIZONTAL 1 : 1000
 ESCALA VERTICAL 1 : 1000
 TOTAL VOLUMEN CORTE = 8.29m3
 TOTAL VOLUMEN TERRAPLEN = -34.25m3



Jocotepec
 Gobierno Municipal
 H. AYUNTAMIENTO
 CONSTITUCIONAL DE JOCOCTEPEC, JAL.
 2018 - 2021
 DIRECCIÓN DE OBRAS PÚBLICAS

LEVANTAMIENTO DE AREA DE ARROYO EN LA CALLE LIBERTAD ENTRE CALLE COLÓN Y CALLE RICO, EN LA DELEGACIÓN DE NEXTIPAC, EN EL MUNICIPIO DE JOCOCTEPEC, JALISCO.

UBICACIÓN



ÁREA A CONSTRUIR

318.00 m2

PROYECTO
 CONSTRUCCIÓN DE EMPEDRADO NORMAL CON HUELLAS DE CONCRETO EN CALLE LIBERTAD DE RICO A CRISTÓBAL COLÓN

LOCALIDAD
 DELEGACIÓN DE NEXTIPAC

CONTENIDO
 PERFIL LONGITUDINAL DE PROYECTO

PRESIDENTE MUNICIPAL
 LIC. JOSÉ MIGUEL GÓMEZ LÓPEZ
 COORDINADOR DE GESTIÓN INTERNA DE LA CIUDAD
 ING. SERGIO CABRERA
 DIRECTOR DE OBRAS PÚBLICAS
 ING. HECTOR JESÚS HERNÁNDEZ
 TESORERO MUNICIPAL
 L.C.P. FRANCISCO DELGADILLO LIMÓN
 SÍNDICO MUNICIPAL
 LIC. JUAN JOSÉ RAMÍREZ CAMPOS

OBRA
 CONSTRUCCIÓN DE EMPEDRADO NORMAL CON HUELLAS DE CONCRETO EN CALLE LIBERTAD DE RICO A CRISTÓBAL COLÓN

ESCALA 1 : 100

FECHA
 ABRIL DEL 2020

L-7

CALLE HIDALGO SUR, No. 187C, COL. CENTRO C.P. 46800
 TELÉFONO: (01 387) 7832470 EXT.114

DIBUJO ARQ. ERC REVISÓ ARQ. FSS

RUTA DE ARCHIVO
 LIBERTAD RAMO 33.dwg

H. AYUNTAMIENTO
 CONSTITUCIONAL DE JOCOCTEPEC, JAL.
 2018 - 2021



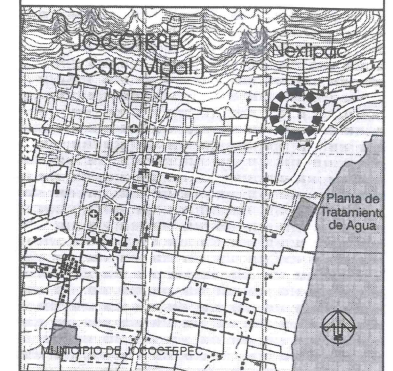
Jocotepec
Gobierno Municipal

H. AYUNTAMIENTO
CONSTITUCIONAL DE JOCOCTEPEC, JAL.
2018 - 2021

DIRECCIÓN DE OBRAS PÚBLICAS

LEVANTAMIENTO DE ÁREA DE ARROYO EN LA CALLE LIBERTAD ENTRE
CALLE COLÓN Y CALLE RICO, EN LA DELEGACIÓN DE NEXTIPAC, EN EL
MUNICIPIO DE JOCOCTEPEC, JALISCO.

UBICACIÓN



ÁREA A CONSTRUIR

318.00 m²

PROYECTO
CONSTRUCCIÓN DE EMPEDRADO NORMAL CON HUELLAS
DE CONCRETO EN CALLE LIBERTAD DE RICO A CRISTÓBAL
COLÓN

LOCALIDAD
DELEGACIÓN DE NEXTIPAC

CONTENIDO
SECCIONES
CONSTRUCTIVAS DEL
PROYECTO

PRESIDENTE MUNICIPAL
LIC. JOSÉ MIGUEL GÓMEZ LÓPEZ
COORDINADOR DE GESTIÓN INTERNA DE LA CIUDAD
ING. SERGIO CABRERA
DIRECTOR DE OBRAS PÚBLICAS
ING. HECTOR JESÚS HERNÁNDEZ
TESORERO MUNICIPAL
L.C.P. FRANCISCO DELGADILLO LIMÓN
SÍNDICO MUNICIPAL
LIC. JUAN JOSÉ RAMÍREZ CAMPOS

OBRA
CONSTRUCCIÓN DE EMPEDRADO NORMAL CON
HUELLAS DE CONCRETO EN CALLE LIBERTAD DE
RICO A CRISTÓBAL COLÓN

ESCALA 1:100

FECHA
ABRIL DEL 2020

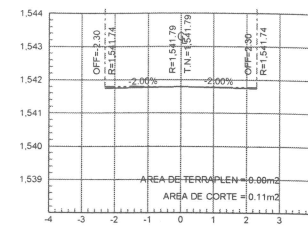
L-8

CALLE HIDALGO SUR, No. 187C, COL. CENTRO C.P. 45800
TELÉFONO: (01 387) 7632470 EXT.114

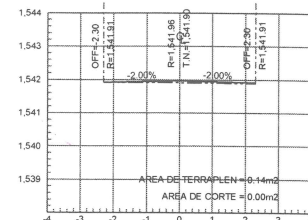
DIBUJO ARQ. ERC REVISÓ ARQ. FSS

ruta de archivo LIBERTAD RAMO 33.dwg

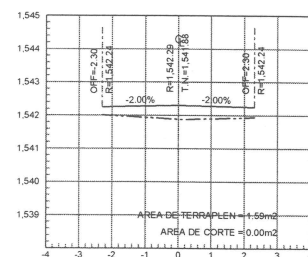
H. AYUNTAMIENTO
CONSTITUCIONAL DE JOCOCTEPEC, JAL.
2018 - 2021



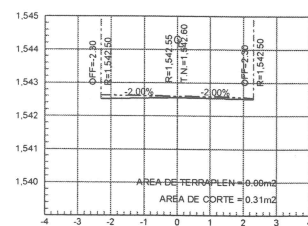
ESTACION 0+070.16
ESCALA HORIZONTAL 1:100
ESCALA VERTICAL 1:100



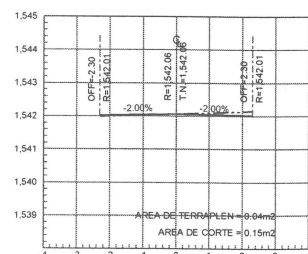
ESTACION 0+060.00
ESCALA HORIZONTAL 1:100
ESCALA VERTICAL 1:100



ESTACION 0+040.00
ESCALA HORIZONTAL 1:100
ESCALA VERTICAL 1:100

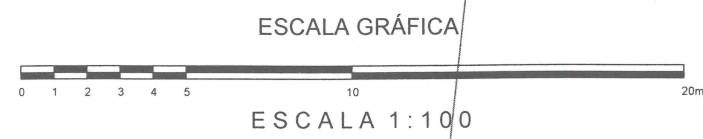
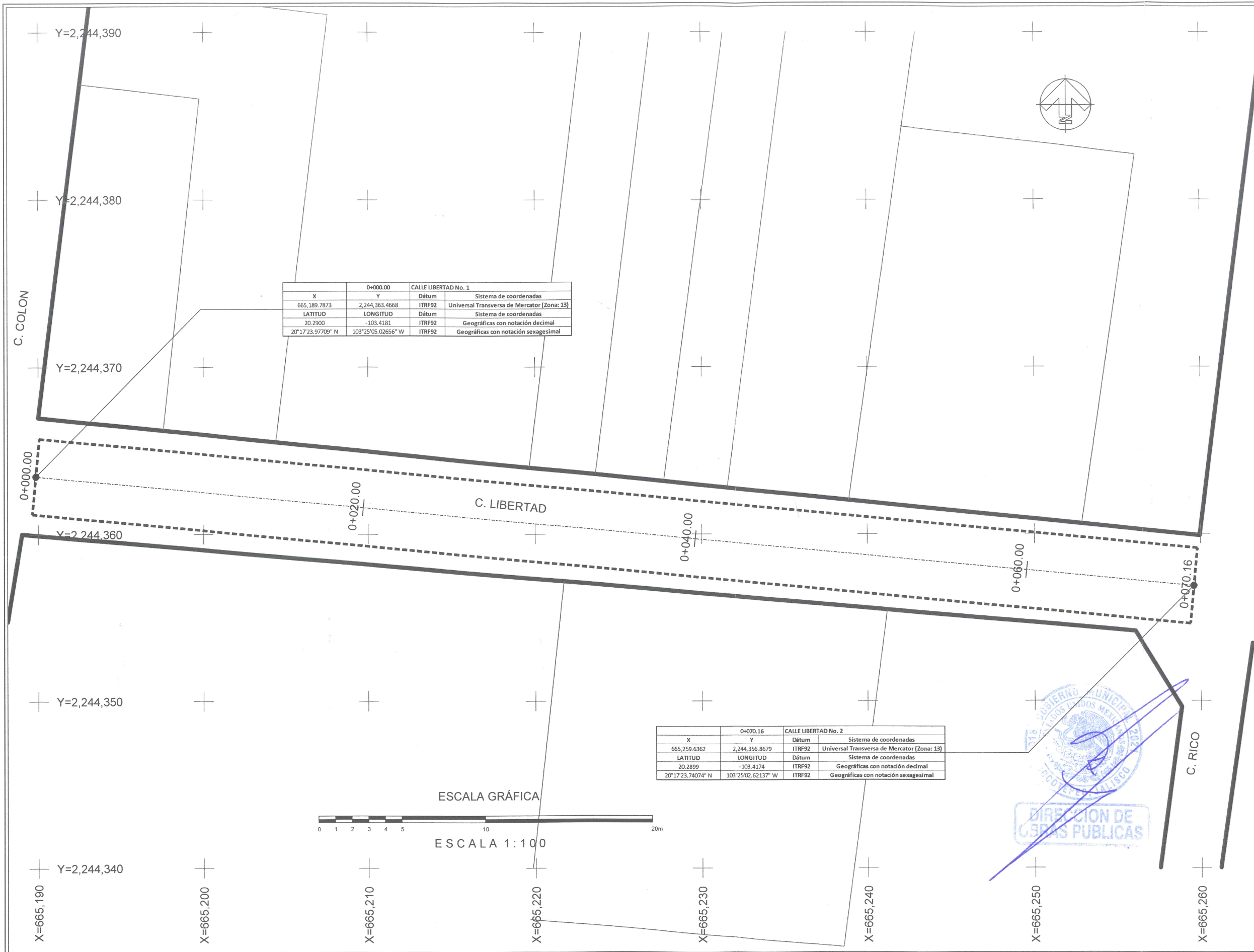



ESTACION 0+020.00
ESCALA HORIZONTAL 1:100
ESCALA VERTICAL 1:100



ESTACION 0+000.00
ESCALA HORIZONTAL 1:100
ESCALA VERTICAL 1:100







Jocotepec
Gobierno Municipal
H. AYUNTAMIENTO
CONSTITUCIONAL DE JOCOTEPEC, JAL.
2018 - 2021
DIRECCIÓN DE OBRAS PÚBLICAS

LEVANTAMIENTO DE ÁREA DE ARROYO EN LA CALLE LIBERTAD ENTRE CALLE COLÓN Y CALLE RICO, EN LA DELEGACIÓN DE NEXTIPAC, EN EL MUNICIPIO DE JOCOTEPEC, JALISCO.

UBICACIÓN



ÁREA A CONSTRUIR

318.00 m²

PROYECTO
CONSTRUCCIÓN DE EMPEDRADO NORMAL CON HUELLAS DE CONCRETO EN CALLE LIBERTAD DE RICO A CRISTÓBAL COLÓN

LOCALIDAD
DELEGACIÓN DE NEXTIPAC

CONTENIDO
PUNTOS GEOGRÁFICOS Y UTM

PRESIDENTE MUNICIPAL
LIC. JOSÉ MIGUEL GÓMEZ LÓPEZ

COORDINADOR DE GESTIÓN INTERNA DE LA CIUDAD
ING. SERGIO CABRERA

DIRECTOR DE OBRAS PÚBLICAS
ING. HECTOR JESÚS HERNÁNDEZ

TESORERO MUNICIPAL
L.C.P. FRANCISCO DELGADILLO LIMÓN

SINDICO MUNICIPAL
LIC. JUAN JOSÉ RAMÍREZ CAMPOS

OBRA
CONSTRUCCIÓN DE EMPEDRADO NORMAL CON HUELLAS DE CONCRETO EN CALLE LIBERTAD DE RICO A CRISTÓBAL COLÓN

ESCALA 1:100	L-9
FECHA ABRIL DEL 2020	

CALLE HIDALGO SUR, No. 187C, COL. CENTRO C.P. 45800
TELÉFONO: (01 387) 7832470 EXT.114


DIBUJO ARQ. ERC	REVISÓ ARQ. FSS
--------------------	--------------------

RUTA DE ARCHIVO
LIBERTAD RAMO 33.dwg

H. AYUNTAMIENTO
CONSTITUCIONAL DE JOCOTEPEC, JAL.
2018 - 2021



Fechas de imágenes: 12/26/2016 13 Q 665227.39 m E 2244391.52 m N elevación 1549 m alt. ojo 2.88 km



Jocotepec

Gobierno Municipal
H. AYUNTAMIENTO
CONSTITUCIONAL DE JOCOTEPEC, JAL.
2018 - 2021
DIRECCIÓN DE OBRAS PÚBLICAS

LEVANTAMIENTO DE ÁREA DE ARROYO EN LA CALLE LIBERTAD ENTRE CALLE COLÓN Y CALLE RICO, EN LA DELEGACIÓN DE NEXTIPAC, EN EL MUNICIPIO DE JOCOTEPEC, JALISCO.

UBICACIÓN



ÁREA A CONSTRUIR

318.00 m2

PROYECTO
CONSTRUCCIÓN DE EMPEDRADO NORMAL CON HUELLAS DE CONCRETO EN CALLE LIBERTAD DE RICO A CRISTÓBAL COLÓN

LOCALIDAD
DELEGACIÓN DE NEXTIPAC

CONTENIDO
LOCALIZACIÓN EN GOOGLE

PRESIDENTE MUNICIPAL
LIC. JOSÉ MIGUEL GÓMEZ LÓPEZ
COORDINADOR DE GESTIÓN INTERNA DE LA CIUDAD
ING. SERGIO CABRERA
DIRECTOR DE OBRAS PÚBLICAS
ING. HECTOR JESÚS HERNÁNDEZ
TESORERO MUNICIPAL
L.C.P. FRANCISCO DELGADILLO LIMÓN
SÍNDICO MUNICIPAL
LIC. JUAN JOSÉ RAMÍREZ CAMPOS

OBRA
CONSTRUCCIÓN DE EMPEDRADO NORMAL CON HUELLAS DE CONCRETO EN CALLE LIBERTAD DE RICO A CRISTÓBAL COLÓN

ESCALA 1:100

FECHA
ABRIL DEL 2020

L-10

CALLE HIDALGO SUR, No. 187C, COL. CENTRO C.P. 46800
TELÉFONO: (01 367) 7632470 EXT.114

DIBUJO ARQ. ERC REVISÓ ARQ. FSS

RUTA DE ARCHIVO
LIBERTAD RAMO 33.dwg

H. AYUNTAMIENTO
CONSTITUCIONAL DE JOCOTEPEC, JAL.
2018 - 2021

