

CROQUIS DE LOCALIZACIÓN GEOGRÁFICA



MACROLOCALIZACIÓN



LOCALIDAD DE CHANTEPEC

MUNICIPIO DE JOCOTEPEC



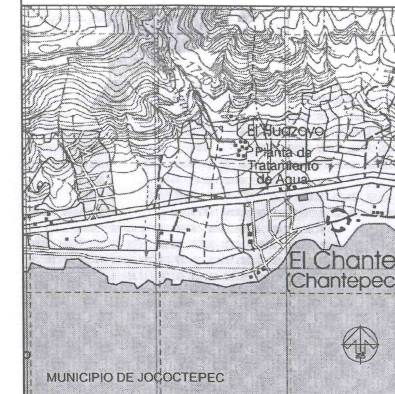
Jocotepec

Gobierno Municipal
H. AYUNTAMIENTO
CONSTITUCIONAL DE JOCOTEPEC, JAL.
2018 - 2021

DIRECCIÓN DE OBRAS PÚBLICAS

LEVANTAMIENTO DE ÁREA DE ARROYO EN LA CALLE CUAUHTEMOC CUARTA ETAPA, EN LA LOCALIDAD DE CHANTEPEC, EN EL MUNICIPIO DE JOCOTEPEC, JALISCO.

UBICACIÓN



ÁREA A CONSTRUIR

322.40 m²

PROYECTO
CONSTRUCCIÓN DE EMPEDRADO NORMAL CON HUELLAS DE ADOQUÍN EN CALLE CUAUHTEMOC CUARTA ETAPA

LOCALIDAD
CHANTEPEC

CONTENIDO
MACROLOCALIZACIÓN

PRESIDENTE MUNICIPAL
LIC. JOSÉ MIGUEL GÓMEZ LÓPEZ

COORDINADOR DE GESTIÓN INTERNA DE LA CIUDAD
ING. SERGIO CABRERA

DIRECTOR DE OBRAS PÚBLICAS
ING. HÉCTOR JESÚS HERNÁNDEZ

TESORERO MUNICIPAL
L.C.P. FRANCISCO DELGADILLO LIMÓN

SÍNDICO MUNICIPAL
LIC. JUAN JOSÉ RAMÍREZ CAMPOS

OBRA
CONSTRUCCIÓN DE EMPEDRADO NORMAL CON HUELLAS DE ADOQUÍN EN CALLE CUAUHTEMOC CUARTA ETAPA

SIN ESCALA
FECHA
JUNIO DEL 2020

L-1

CALLE HIDALGO SUR, No. 187C, COL. CENTRO C.P. 45800
TELÉFONO: (01 387) 7632470 EXT.114

DIBUJO ARQ. ERC REVISÓ ARQ. FSS

RUTA DE ARCHIVO
C. CUAUHTEMOC CUARTA ETAPA RAMO 33.dwg

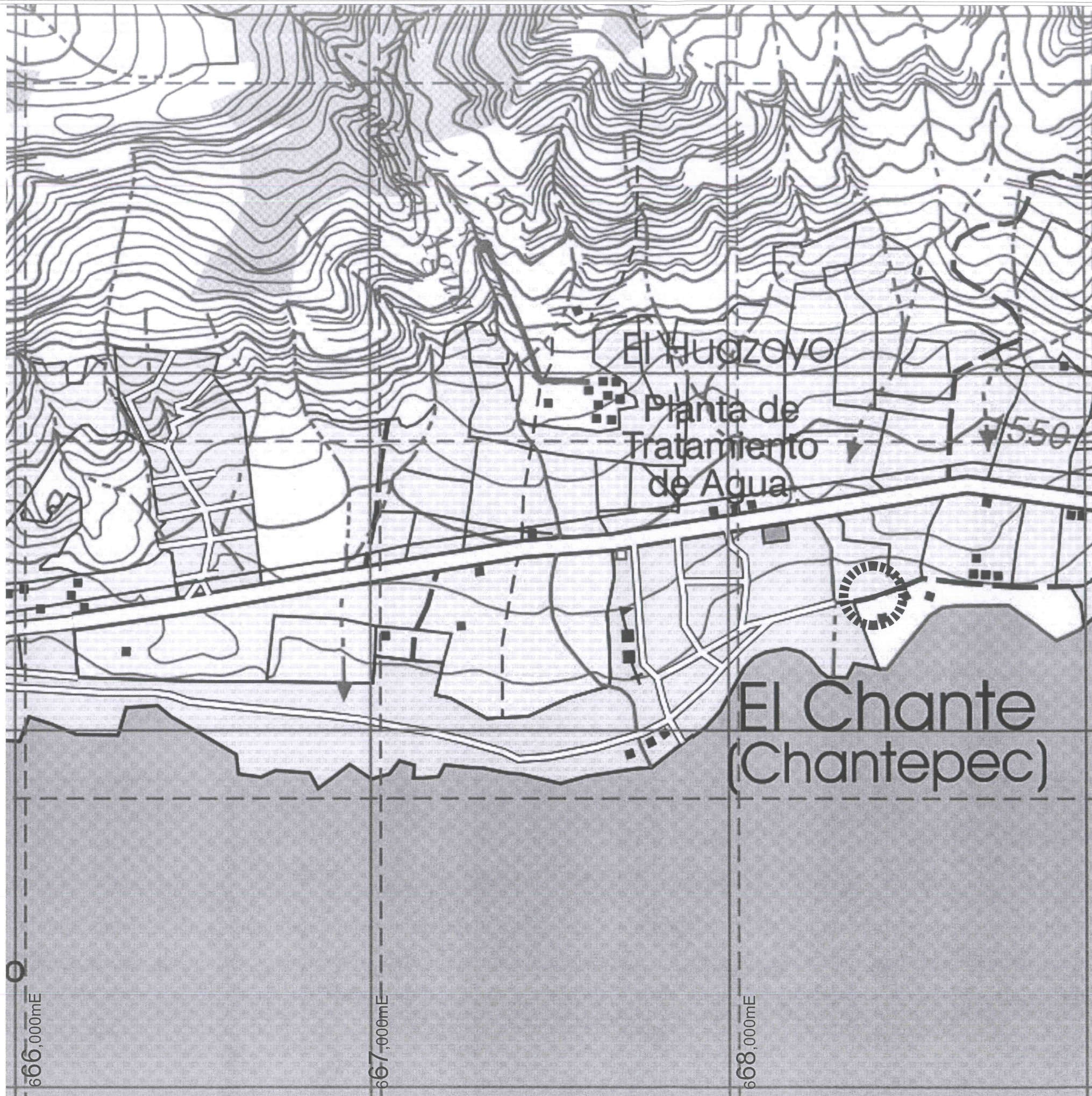
H. AYUNTAMIENTO
CONSTITUCIONAL DE JOCOTEPEC, JAL.
2018 - 2021

2,246,000mN

2,245,000mN

2,244,000mN

2,243,000mN



666,000mE

667,000mE

668,000mE

669,000mE



Jocotepec

Gobierno Municipal
 H. AYUNTAMIENTO
 CONSTITUCIONAL DE JOCOTEPEC, JAL.
 2018 - 2021
 DIRECCIÓN DE OBRAS PÚBLICAS

LEVANTAMIENTO DE ÁREA DE ARROYO EN LA CALLE CUAUHTÉMOC CUARTA ETAPA, EN LA LOCALIDAD DE CHANTEPEC, EN EL MUNICIPIO DE JOCOTEPEC, JALISCO.

UBICACIÓN



ÁREA A CONSTRUIR

322.40 m2

PROYECTO
 CONSTRUCCIÓN DE EMPEDRADO NORMAL CON HUELLAS DE ADOQUÍN EN CALLE CUAUHTÉMOC CUARTA ETAPA

LOCALIDAD
 CHANTEPEC

CONTENIDO
 MICROLOCALIZACIÓN

PRESIDENTE MUNICIPAL
 LIC. JOSÉ MIGUEL GÓMEZ LÓPEZ
 COORDINADOR DE GESTIÓN INTERNA DE LA CIUDAD
 ING. SERGIO CABRERA
 DIRECTOR DE OBRAS PÚBLICAS
 ING. HÉCTOR JESÚS HERNÁNDEZ
 TESORERO MUNICIPAL
 L.C.P. FRANCISCO DELGADILLO LIMÓN
 SÍNDICO MUNICIPAL
 LIC. JUAN JOSÉ RAMÍREZ CAMPOS

OBRA
 CONSTRUCCIÓN DE EMPEDRADO NORMAL CON HUELLAS DE ADOQUÍN EN CALLE CUAUHTÉMOC CUARTA ETAPA

CARTA TOPOGRÁFICA
 JOCOTEPEC F13D75
 JALISCO
 CUADRÍCULA UTM A CADA 1,000m

SIN ESCALA

FECHA
 JUNIO DEL 2020

L-2

CALLE HIDALGO SUR, No. 187C, COL. CENTRO C.P. 45800
 TELÉFONO: (01 387) 7632470 EXT.114

DIBUJO ARQ. ERC REVISÓ ARQ. FSS

RUUTA DE ARCHIVO
 C. CUAUHTÉMOC CUARTA ETAPA RAMO 33.dwg

H. AYUNTAMIENTO
 CONSTITUCIONAL DE JOCOTEPEC, JAL.
 2018 - 2021



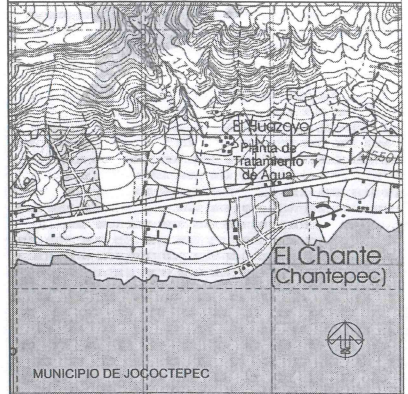
Jocotepec

Gobierno Municipal
H. AYUNTAMIENTO
CONSTITUCIONAL DE JOCOTEPEC, JAL.
2018 - 2021

DIRECCIÓN DE OBRAS PÚBLICAS

LEVANTAMIENTO DE ÁREA DE ARROYO EN LA CALLE CUAUHTÉMOC CUARTA ETAPA, EN LA LOCALIDAD DE CHANTEPEC, EN EL MUNICIPIO DE JOCOTEPEC, JALISCO.

UBICACIÓN



ÁREA A CONSTRUIR

322.40 m²

PROYECTO
CONSTRUCCIÓN DE EMPEDRADO NORMAL CON HUELLAS DE ADOQUÍN EN CALLE CUAUHTÉMOC CUARTA ETAPA

LOCALIDAD
CHANTEPEC

CONTENIDO
LEVANTAMIENTO TOPOGRÁFICO

PRESIDENTE MUNICIPAL
LIC. JOSÉ MIGUEL GÓMEZ LÓPEZ

COORDINADOR DE GESTIÓN INTERNA DE LA CIUDAD
ING. SERGIO CABRERA

DIRECTOR DE OBRAS PÚBLICAS
ING. HÉCTOR JESÚS HERNÁNDEZ

TESORERO MUNICIPAL
L.C.P. FRANCISCO DELGADILLO LIMÓN

SÍNDICO MUNICIPAL
LIC. JUAN JOSÉ RAMÍREZ CAMPOS

OBRA
CONSTRUCCIÓN DE EMPEDRADO NORMAL CON HUELLAS DE ADOQUÍN EN CALLE CUAUHTÉMOC CUARTA ETAPA

ESCALA 1:100

FECHA
JUNIO DEL 2020

L-3

CALLE HIDALGO SUR, No. 187C, COL. CENTRO C.P. 45800
TELÉFONO: (01 367) 7632470 EXT.114

DIBUJO ARQ. ERC REVISÓ ARQ. FSS

RUTA DE ARCHIVO
C: CUAUHTÉMOC CUARTA ETAPA RAMO 33.0wg

H. AYUNTAMIENTO
CONSTITUCIONAL DE JOCOTEPEC, JAL.
2018 - 2021

CUADRO DE CONSTRUCCIÓN

LADO		RUMBO	DISTANCIA	V	COORDENADAS	
EST	PV				Y	X
				1	2,244,572.0857	668,429.3483
1	2	N 19°15'44.44" W	6.200	2	2,244,577.9386	668,427.3029
2	3	N 70°44'15.56" E	25.919	3	2,244,586.4890	668,451.7706
3	4	N 63°46'32.14" E	25.704	4	2,244,597.8474	668,474.8291
4	5	S 26°13'27.86" E	6.200	5	2,244,592.2855	668,477.5688
5	6	S 63°46'32.14" W	26.081	6	2,244,580.7605	668,454.1719
6	1	S 70°44'15.56" W	26.296	1	2,244,572.0857	668,429.3483

SUPERFICIE = 322.400 m²

2,244,600

2,244,580

2,244,560

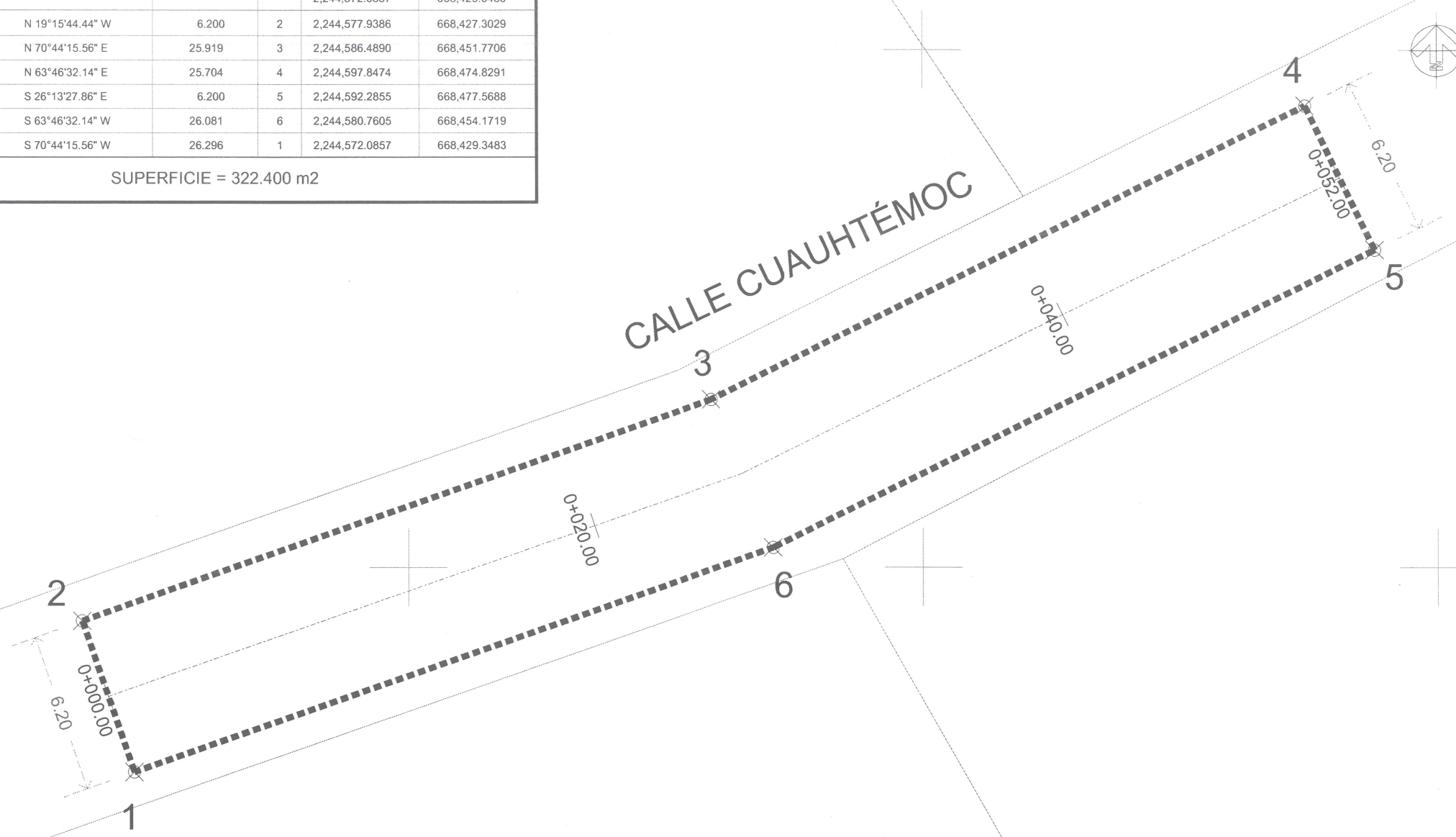
X=668,420

X=668,440

X=668,460

X=668,480

CALLE CUAUHTÉMOC






Jocotepec

Gobierno Municipal
H. AYUNTAMIENTO
CONSTITUCIONAL DE JOCOTEPEC, JAL.
2018 - 2021

DIRECCIÓN DE OBRAS PÚBLICAS

LEVANTAMIENTO DE ÁREA DE ARROYO EN LA CALLE CUAUHTÉMOC
CUARTA ETAPA, EN LA LOCALIDAD DE CHANTEPEC, EN EL MUNICIPIO DE
JOCOTEPEC, JALISCO.

UBICACIÓN



ÁREA A CONSTRUIR

322.40 m²

PROYECTO
CONSTRUCCIÓN DE EMPEDRADO NORMAL CON HUELLAS
DE ADOQUÍN EN CALLE CUAUHTÉMOC CUARTA ETAPA

LOCALIDAD
CHANTEPEC

CONTENIDO
PLANTA DE CADENAMIENTOS Y
CURVAS DE NIVEL

PRESIDENTE MUNICIPAL
LIC. JOSÉ MIGUEL GÓMEZ LÓPEZ
COORDINADOR DE GESTIÓN INTERNA DE LA CIUDAD
ING. SERGIO CABRERA
DIRECTOR DE OBRAS PÚBLICAS
ING. HÉCTOR JESÚS HERNÁNDEZ
TESORERO MUNICIPAL
L.C.P. FRANCISCO DELGADILLO LIMÓN
SÍNDICO MUNICIPAL
LIC. JUAN JOSÉ RAMÍREZ CAMPOS

OBRA
CONSTRUCCIÓN DE EMPEDRADO NORMAL CON
HUELLAS DE ADOQUÍN EN CALLE CUAUHTÉMOC
CUARTA ETAPA

ESCALA 1:250

FECHA
JUNIO DEL 2020

CALLE HIDALGO SUR, No. 187C, COL. CENTRO C.P. 45900
TELÉFONO: (01 387) 7632470 EXT.114

DIBUJO ARQ. ERC REVISÓ ARQ. FSS

RUTA DE ARCHIVO
C. CUAUHTÉMOC CUARTA ETAPA RAMO 33.dwg

H. AYUNTAMIENTO
CONSTITUCIONAL DE JOCOTEPEC, JAL.
2018 - 2021

Y=2,244,600

Y=2,244,580

Y=2,244,560

X=668,420

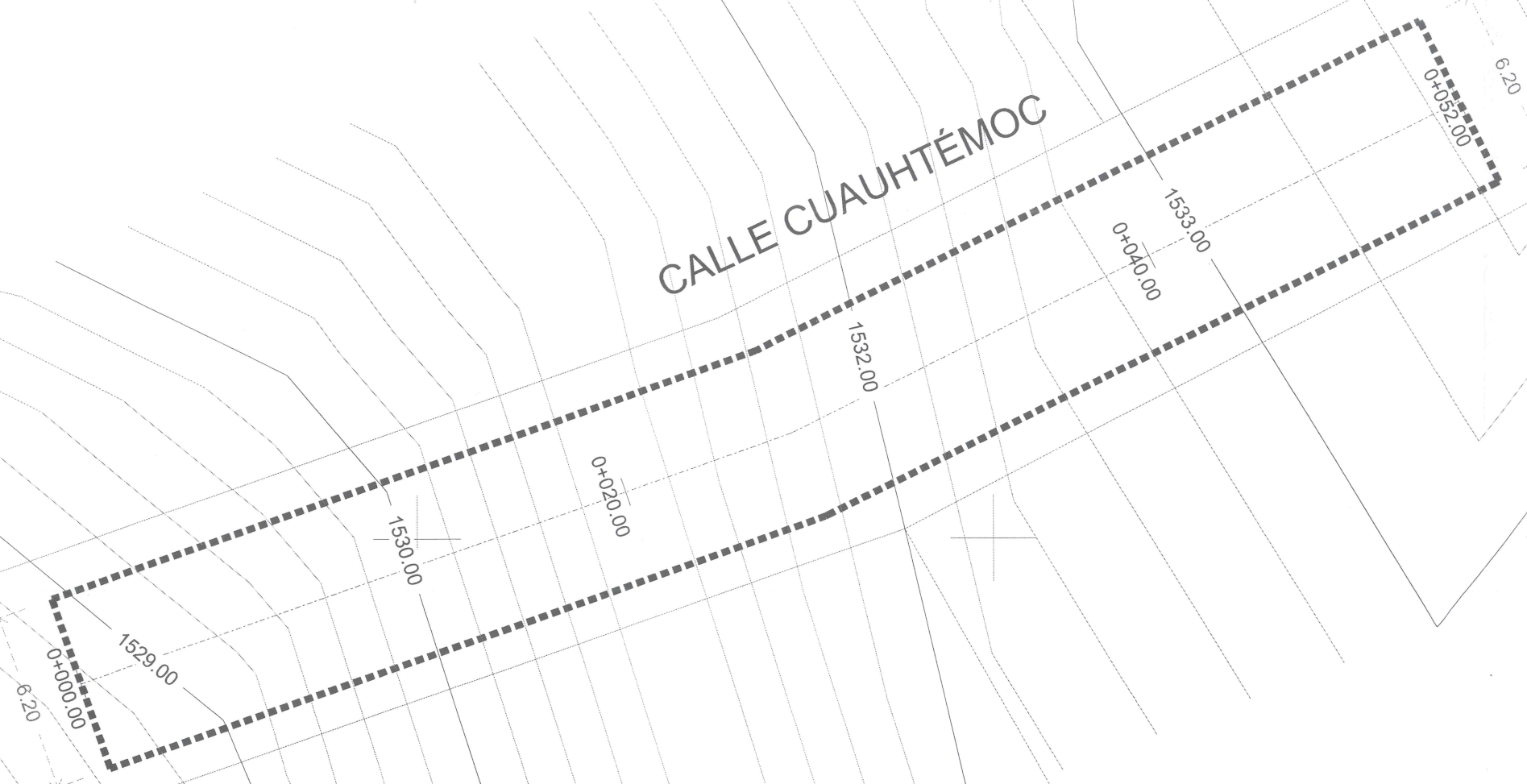
X=668,440

X=668,460

X=668,480




CALLE CUAUHTÉMOC



ESCALA GRÁFICA

ESCALA 1:100

L-4




Jocotepec

Gobierno Municipal
H. AYUNTAMIENTO
CONSTITUCIONAL DE JOCOCTEPEC, JAL.
2018 - 2021

DIRECCIÓN DE OBRAS PÚBLICAS

LEVANTAMIENTO DE ÁREA DE ARROYO EN LA CALLE CUAUHTEMOC CUARTA ETAPA, EN LA LOCALIDAD DE CHANTEPEC, EN EL MUNICIPIO DE JOCOCTEPEC, JALISCO.

UBICACIÓN



ÁREA A CONSTRUIR

322.40 m²

PROYECTO
CONSTRUCCIÓN DE EMPEDRADO NORMAL CON HUELLAS DE ADOQUÍN EN CALLE CUAUHTEMOC CUARTA ETAPA

LOCALIDAD
CHANTEPEC

CONTENIDO
SECCIONES DEL TERRENO ACTUAL

PRESIDENTE MUNICIPAL
LIC. JOSÉ MIGUEL GÓMEZ LÓPEZ
COORDINADOR DE GESTIÓN INTERNA DE LA CIUDAD
ING. SERGIO CABRERA
DIRECTOR DE OBRAS PÚBLICAS
ING. HÉCTOR JESÚS HERNÁNDEZ
TESORERO MUNICIPAL
L.C.P. FRANCISCO DELGADILLO LIMÓN
SÍNDICO MUNICIPAL
LIC. JUAN JOSÉ RAMÍREZ CAMPOS

OBRA
CONSTRUCCIÓN DE EMPEDRADO NORMAL CON HUELLAS DE ADOQUÍN EN CALLE CUAUHTEMOC CUARTA ETAPA

ESCALA 1:100

FECHA
JUNIO DEL 2020

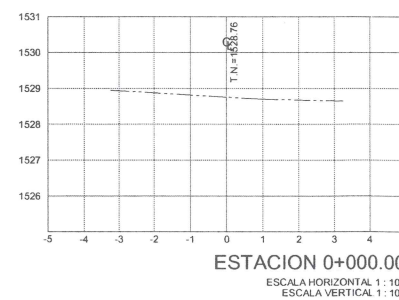
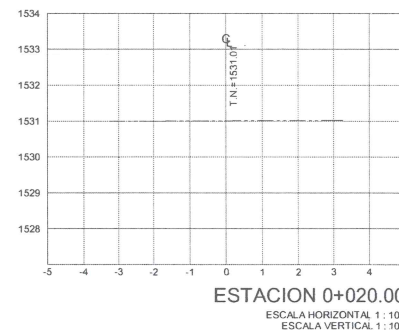
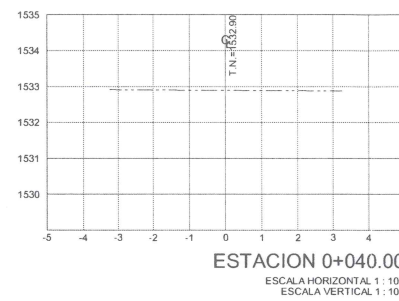
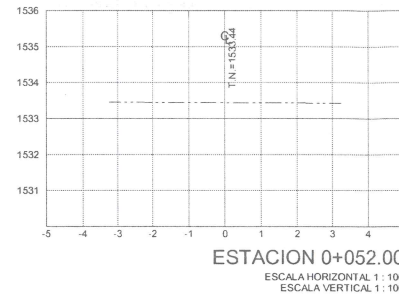
L-5

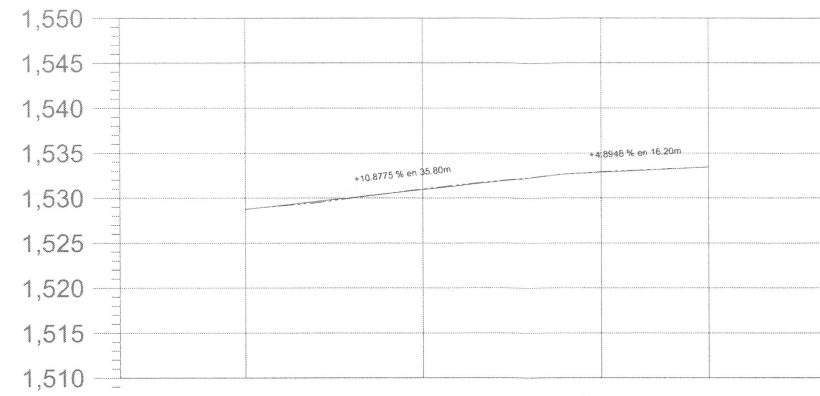
CALLE HIDALGO SUR, No. 187C, COL. CENTRO C.P. 45800
TELÉFONO: (01 397) 7632470 EXT:114

DIBUJO ARQ. ERC REVISÓ ARQ. FSS

RUTA DE ARCHIVO
C. CUAUHTEMOC CUARTA ETAPA RAMO 33.dwg

H. AYUNTAMIENTO
CONSTITUCIONAL DE JOCOCTEPEC, JAL.
2018 - 2021





ORDENADAS DE LA CURVA MASA		10,000	10,009	10,020	10,024
VOLUMEN	TERRAPLEN	0.00	1.06	0.00	0.00
	CORTE	0.00	10.48	11.08	3.80
ESPESOR	TERRAPLEN				
	CORTE	0.00	0.08	0.04	0.00
ELEVACION	SUBRASANTE	1,528.76	1,530.93	1,532.86	1,533.44
	TERRENO	1,528.76	1,531.01	1,532.90	1,533.44
		0+000.00	0+020.00	0+040.00	0+052.00


PERFIL CALLE CUAUHTÉMOC

ESCALA HORIZONTAL 1 : 1000

ESCALA VERTICAL 1 : 1000

TOTAL VOLUMEN CORTE = 25.35m³

TOTAL VOLUMEN TERRAPLEN = -1.06m³



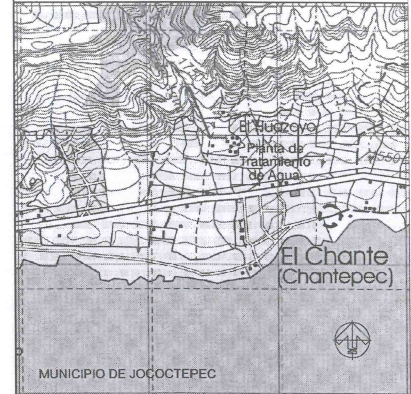
Jocotepec

Gobierno Municipal
H. AYUNTAMIENTO
CONSTITUCIONAL DE JOCOCTEPEC, JAL.
2018 - 2021

DIRECCIÓN DE OBRAS PÚBLICAS

LEVANTAMIENTO DE ÁREA DE ARROYO EN LA CALLE CUAUHTÉMOC
CUARTA ETAPA, EN LA LOCALIDAD DE CHANTEPEC, EN EL MUNICIPIO DE
JOCOTEPEC, JALISCO.

UBICACIÓN



ÁREA A CONSTRUIR

322.40 m²

PROYECTO

CONSTRUCCIÓN DE EMPEDRADO NORMAL CON HUELLAS
DE ADOQUÍN EN CALLE CUAUHTÉMOC CUARTA ETAPA

LOCALIDAD

CHANTEPEC

CONTENIDO

PERFIL LONGITUDINAL
DEL TERRENO ACTUAL

PRESIDENTE MUNICIPAL

LIC. JOSÉ MIGUEL GÓMEZ LÓPEZ

COORDINADOR DE GESTIÓN INTERNA DE LA CIUDAD

ING. SERGIO CABRERA

DIRECTOR DE OBRAS PÚBLICAS

ING. HÉCTOR JESÚS HERNÁNDEZ

TESORERO MUNICIPAL

L.C.P. FRANCISCO DELGADILLO LIMÓN

SÍNDICO MUNICIPAL

LIC. JUAN JOSÉ RAMÍREZ CAMPOS

OBRA

CONSTRUCCIÓN DE EMPEDRADO NORMAL CON
HUELLAS DE ADOQUÍN EN CALLE CUAUHTÉMOC
CUARTA ETAPA

ESCALA 1:400

FECHA
JUNIO DEL 2020

L-6

CALLE HIDALGO SUR, No. 187C, COL. CENTRO C.P. 45800
TELÉFONO: (01 387) 7632470 EXT.114

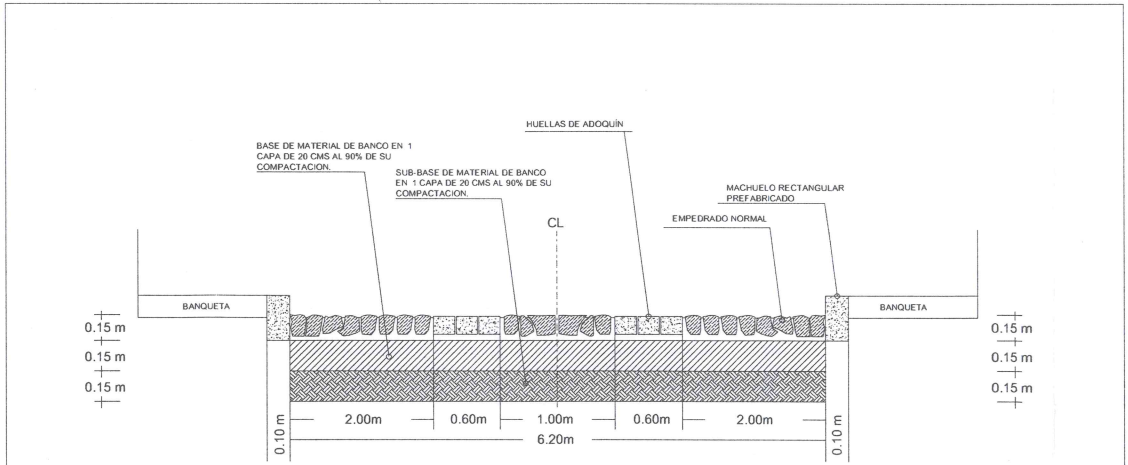
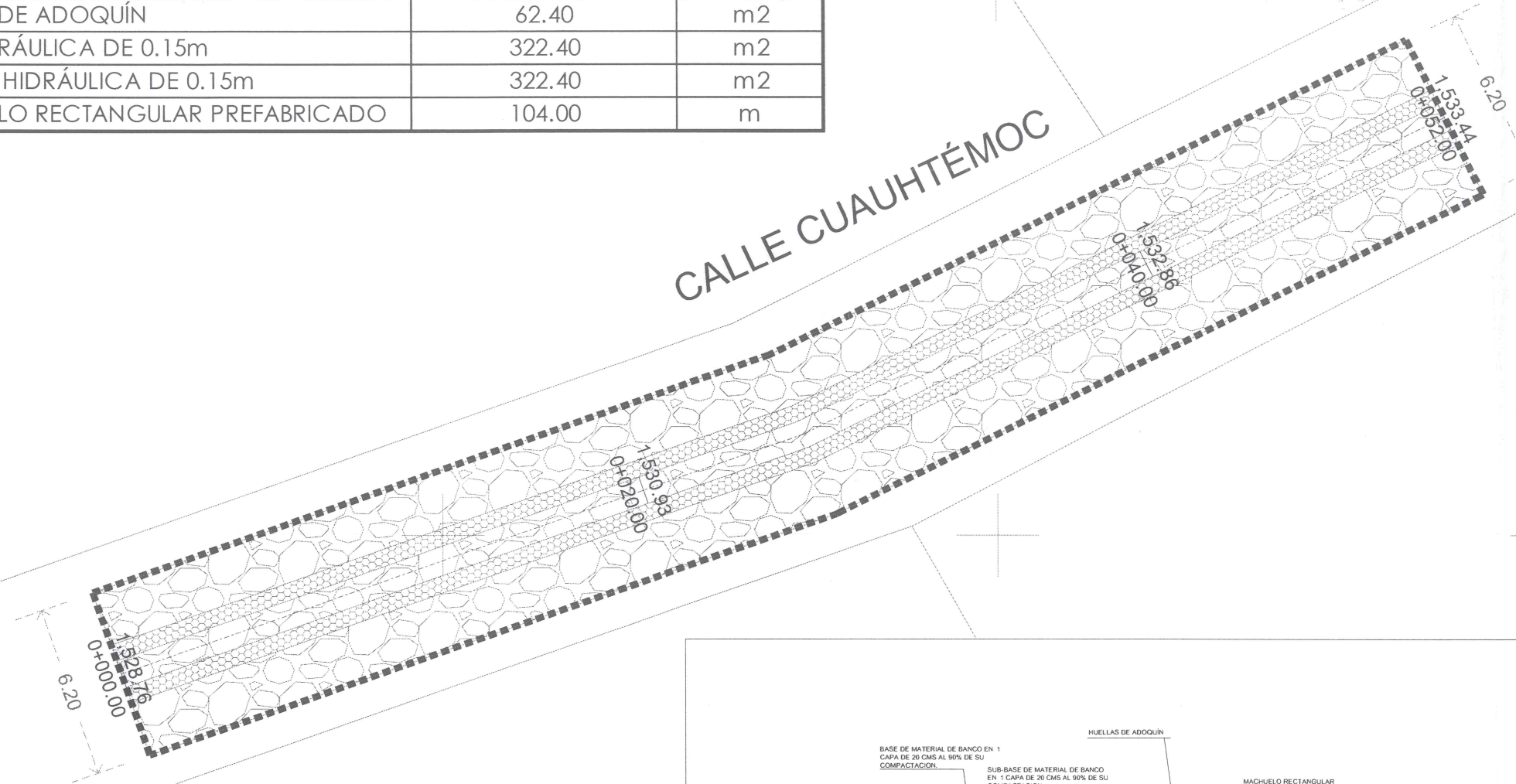
DIBUJO ARQ. ERC REVISÓ ARQ. FSS

RUTA DE ARCHIVO
C. CUAUHTÉMOC CUARTA ETAPA RAMO 33.dwg

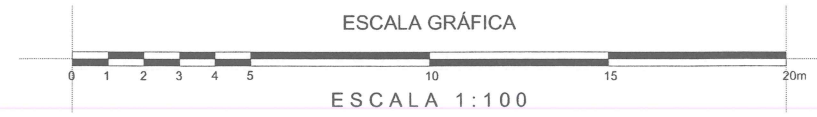
H. AYUNTAMIENTO
CONSTITUCIONAL DE JOCOCTEPEC, JAL.
2018 - 2021

CONSTRUCCIÓN DE EMPEDRADO NORMAL CON HUELLAS DE CONCRETO EN CALLE CUAUHTÉMOC CUARTA ETAPA (LOCALIDAD DE CHANTEPEC)		
CONCEPTO	CANTIDAD	UNIDAD
ÁREA DE LEVANTAMIENTO	322.40	m2
LONGITUD	52.00	m
EMPEDRADO NORMAL DE 0.15m	260.00	m2
HUELLAS DE ADOQUÍN	62.40	m2
BASE HIDRÁULICA DE 0.15m	322.40	m2
SUB-BASE HIDRÁULICA DE 0.15m	322.40	m2
MACHUELO RECTANGULAR PREFABRICADO	104.00	m

CALLE CUAUHTÉMOC



DETALLE CONSTRUCTIVO




X=668,420

X=668,440

X=668,460

X=668,480

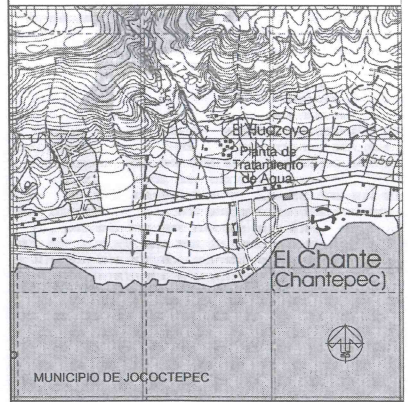


Jocotepec

Gobierno Municipal
H. AYUNTAMIENTO
CONSTITUCIONAL DE JOCOCTEPEC, JAL.
2018 - 2021
DIRECCIÓN DE OBRAS PÚBLICAS

LEVANTAMIENTO DE ÁREA DE ARROYO EN LA CALLE CUAUHTÉMOC CUARTA ETAPA, EN LA LOCALIDAD DE CHANTEPEC, EN EL MUNICIPIO DE JOCOCTEPEC, JALISCO.

UBICACIÓN



ÁREA A CONSTRUIR

322.40 m2

PROYECTO
CONSTRUCCIÓN DE EMPEDRADO NORMAL CON HUELLAS DE ADOQUÍN EN CALLE CUAUHTÉMOC CUARTA ETAPA

LOCALIDAD
CHANTEPEC

CONTENIDO
PROYECTO SUPERFICIE DE RODAMIENTO

PRESIDENTE MUNICIPAL
LIC. JOSÉ MIGUEL GÓMEZ LÓPEZ
COORDINADOR DE GESTIÓN INTERNA DE LA CIUDAD
ING. SERGIO CABRERA
DIRECTOR DE OBRAS PÚBLICAS
ING. HÉCTOR JESÚS HERNÁNDEZ
TESORERO MUNICIPAL
L.C.P. FRANCISCO DELGADILLO LIMÓN
SÍNDICO MUNICIPAL
LIC. JUAN JOSÉ RAMÍREZ CAMPOS

OBRA
CONSTRUCCIÓN DE EMPEDRADO NORMAL CON HUELLAS DE ADOQUÍN EN CALLE CUAUHTÉMOC CUARTA ETAPA

ESCALA 1:100

FECHA
JUNIO DEL 2020

CALLE HIDALGO SUR, No. 187C, COL. CENTRO C.P. 45800
TELÉFONO: (01-387) 7632470 EXT.314

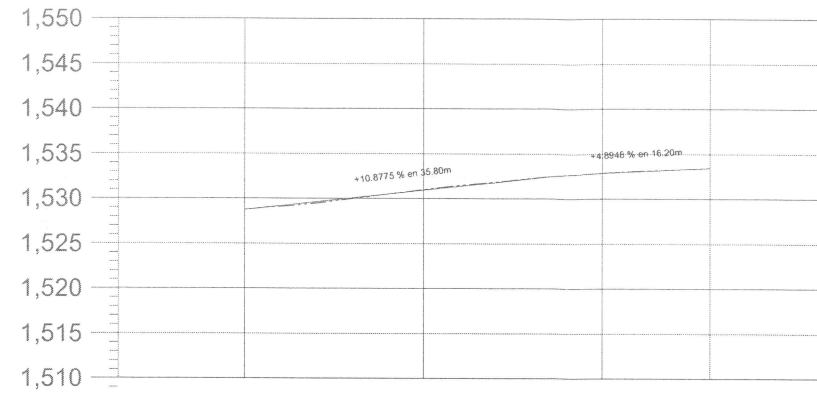
DIBUJO ARQ. ERC REVISÓ ARQ. FSS

ruta de archivo
C. CUAUHTÉMOC CUARTA ETAPA RAMO 33.dwg

H. AYUNTAMIENTO
CONSTITUCIONAL DE JOCOCTEPEC, JAL.
2018 - 2021



L-7



ORDENADAS DE LA CURVA MASA		10,000	10,009	10,020	10,024
VOLUMEN	TERRAPLEN	0.00	1.06	0.00	0.00
	CORTE	0.00	10.48	11.08	3.80
ESPESOR	TERRAPLEN				
	CORTE	0.00	0.08	0.04	0.00
ELEVACION	SUBRASANTE	1,528.76	1,530.93	1,532.86	1,533.44
	TERRENO	1,528.76	1,531.01	1,532.90	1,533.44
		0+000.00	0+020.00	0+040.00	0+052.00


PERFIL CALLE CUAUHTÉMOC

ESCALA HORIZONTAL 1 : 1000

ESCALA VERTICAL 1 : 1000

TOTAL VOLUMEN CORTE = 25.35m³

TOTAL VOLUMEN TERRAPLEN = -1.06m³



Jocotepec

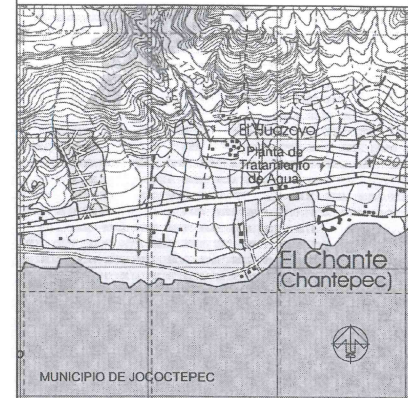
Gobierno Municipal

H. AYUNTAMIENTO
CONSTITUCIONAL DE JOCOCTEPEC, JAL.
2018 - 2021

DIRECCIÓN DE OBRAS PÚBLICAS

LEVANTAMIENTO DE ÁREA DE ARROYO EN LA CALLE CUAUHTÉMOC
CUARTA ETAPA, EN LA LOCALIDAD DE CHANTEPEC, EN EL MUNICIPIO DE
JOCOCTEPEC, JALISCO.

UBICACIÓN



ÁREA A CONSTRUIR

322.40 m²

PROYECTO

CONSTRUCCIÓN DE EMPEDRADO NORMAL CON HUELLAS
DE ADOQUÍN EN CALLE CUAUHTÉMOC CUARTA ETAPA

LOCALIDAD

CHANTEPEC

CONTENIDO

PERFIL LONGITUDINAL DE
PROYECTO

PRESIDENTE MUNICIPAL

LIC. JOSÉ MIGUEL GÓMEZ LÓPEZ

COORDINADOR DE GESTIÓN INTERNA DE LA CIUDAD

ING. SERGIO CABRERA

DIRECTOR DE OBRAS PÚBLICAS

ING. HÉCTOR JESÚS HERNÁNDEZ

TESORERO MUNICIPAL

L.C.P. FRANCISCO DELGADILLO LIMÓN

SÍNDICO MUNICIPAL

LIC. JUAN JOSÉ RAMÍREZ CAMPOS

OBRA

CONSTRUCCIÓN DE EMPEDRADO NORMAL CON
HUELLAS DE ADOQUÍN EN CALLE CUAUHTÉMOC
CUARTA ETAPA

ESCALA 1:400

FECHA

JUNIO DEL 2020

CALLE HIDALGO SUR, No. 187C, COL. CENTRO C.P. 45800
TELÉFONO: (01 387) 7532470 EXT.114

DIBUJO

ARQ. ERC

REVISÓ

ARQ. FSS

RUTA DE ARCHIVO

C. CUAUHTÉMOC CUARTA ETAPA RAMO 33.dwg

H. AYUNTAMIENTO
CONSTITUCIONAL DE JOCOCTEPEC, JAL.
2018 - 2021



Jocotepec

Gobierno Municipal
H. AYUNTAMIENTO
CONSTITUCIONAL DE JOCOTEPEC, JAL.
2018 - 2021

DIRECCIÓN DE OBRAS PÚBLICAS

LEVANTAMIENTO DE ÁREA DE ARROYO EN LA CALLE CUAUHTÉMOC CUARTA ETAPA, EN LA LOCALIDAD DE CHANTEPEC, EN EL MUNICIPIO DE JOCOTEPEC, JALISCO.

UBICACIÓN



ÁREA A CONSTRUIR

322.40 m²

PROYECTO
CONSTRUCCIÓN DE EMPEDRADO NORMAL CON HUELLAS DE ADOQUÍN EN CALLE CUAUHTÉMOC CUARTA ETAPA

LOCALIDAD
CHANTEPEC

CONTENIDO
SECCIONES CONSTRUCTIVAS DEL PROYECTO

PRESIDENTE MUNICIPAL
LIC. JOSÉ MIGUEL GÓMEZ LÓPEZ
COORDINADOR DE GESTIÓN INTERNA DE LA CIUDAD
ING. SERGIO CABRERA
DIRECTOR DE OBRAS PÚBLICAS
ING. HÉCTOR JESÚS HERNÁNDEZ
TESORERO MUNICIPAL
L.C.P. FRANCISCO DELGADILLO LIMÓN
SÍNDICO MUNICIPAL
LIC. JUAN JOSÉ RAMÍREZ CAMPOS

OBRA
CONSTRUCCIÓN DE EMPEDRADO NORMAL CON HUELLAS DE ADOQUÍN EN CALLE CUAUHTÉMOC CUARTA ETAPA

ESCALA 1:100

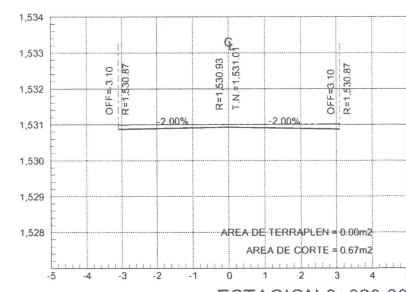
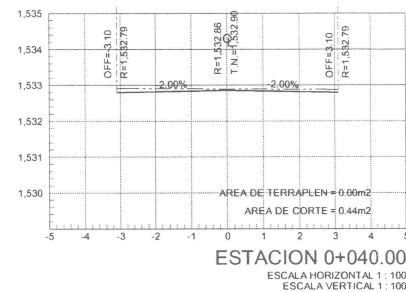
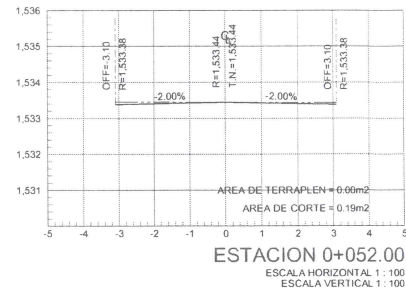
FECHA
JUNIO DEL 2020

L-9


CALLE HIDALGO SUR, No. 187C, COL. CENTRO C.P. 45800
TELÉFONO: (01-361) 7632470 EXT.114

DIBUJO ARQ. ERC REVISO ARQ. FSS

RUTA DE ARCHIVO
C. CUAUHTÉMOC CUARTA ETAPA RAMO 33.6wg
H. AYUNTAMIENTO
CONSTITUCIONAL DE JOCOTEPEC, JAL.
2018 - 2021



[Handwritten signature]



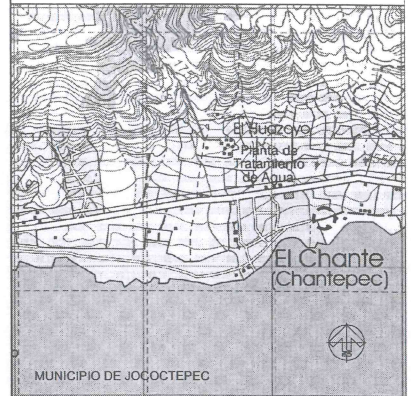
Jocotepec

Gobierno Municipal
H. AYUNTAMIENTO
CONSTITUCIONAL DE JOCOCTEPEC, JAL.
2018 - 2021

DIRECCIÓN DE OBRAS PÚBLICAS

LEVANTAMIENTO DE ÁREA DE ARROYO EN LA CALLE CUAUHTÉMOC CUARTA ETAPA EN LA LOCALIDAD DE CHANTEPEC, EN EL MUNICIPIO DE JOCOCTEPEC, JALISCO.

UBICACIÓN



ÁREA A CONSTRUIR

322.40 m²

PROYECTO
CONSTRUCCIÓN DE EMPEDRADO NORMAL CON HUELLAS DE ADOQUÍN EN CALLE CUAUHTÉMOC CUARTA ETAPA

LOCALIDAD
CHANTEPEC

CONTENIDO
PUNTOS GEOGRÁFICOS Y UTM

PRESIDENTE MUNICIPAL
LIC. JOSÉ MIGUEL GÓMEZ LÓPEZ

COORDINADOR DE GESTIÓN INTERNA DE LA CIUDAD
ING. SERGIO CABRERA

DIRECTOR DE OBRAS PÚBLICAS
ING. HÉCTOR JESÚS HERNÁNDEZ

TESORERO MUNICIPAL
L.C.P. FRANCISCO DELGADILLO LIMÓN

SÍNDICO MUNICIPAL
LIC. JUAN JOSÉ RAMÍREZ CAMPOS

OBRA
CONSTRUCCIÓN DE EMPEDRADO NORMAL CON HUELLAS DE ADOQUÍN EN CALLE CUAUHTÉMOC CUARTA ETAPA

ESCALA 1:100

FECHA
JUNIO DEL 2020

L-10

DIRECCIÓN DE OBRAS PÚBLICAS
CALLE HIDALGO SUR, No. 187C, COL. CENTRO C.P. 45800
TELÉFONO: (01 367) 7632470 EXT.114

DIBUJO ARQ. ERC REVISÓ ARQ. FSS

ruta de archivo
C. CUAUHTÉMOC CUARTA ETAPA RAMO 33.dwg

H. AYUNTAMIENTO
CONSTITUCIONAL DE JOCOCTEPEC, JAL.
2018 - 2021

0+052.00		CALLE CUAUHTÉMOC No. 2	
X	Y	Dátum	Sistema de coordenadas
668,476.1989	2,244,595.0664	ITRF92	Universal Transversa de Mercator (Zona: 13)
LATITUD	LONGITUD	Dátum	Sistema de coordenadas
20.2918	-103.3866	ITRF92	Geográficas con notación decimal
20°17'30.47461" N	103°23'11.68183" W	ITRF92	Geográficas con notación sexagesimal

0+000.00		CALLE CUAUHTÉMOC No. 1	
X	Y	Dátum	Sistema de coordenadas
668,428.3256	2,244,575.0121	ITRF92	Universal Transversa de Mercator (Zona: 13)
LATITUD	LONGITUD	Dátum	Sistema de coordenadas
20.2916	-103.3870	ITRF92	Geográficas con notación decimal
20°17'29.83769" N	103°23'13.33855" W	ITRF92	Geográficas con notación sexagesimal



ESCALA 1:250

Y=2,244,600

Y=2,244,580

Y=2,244,560

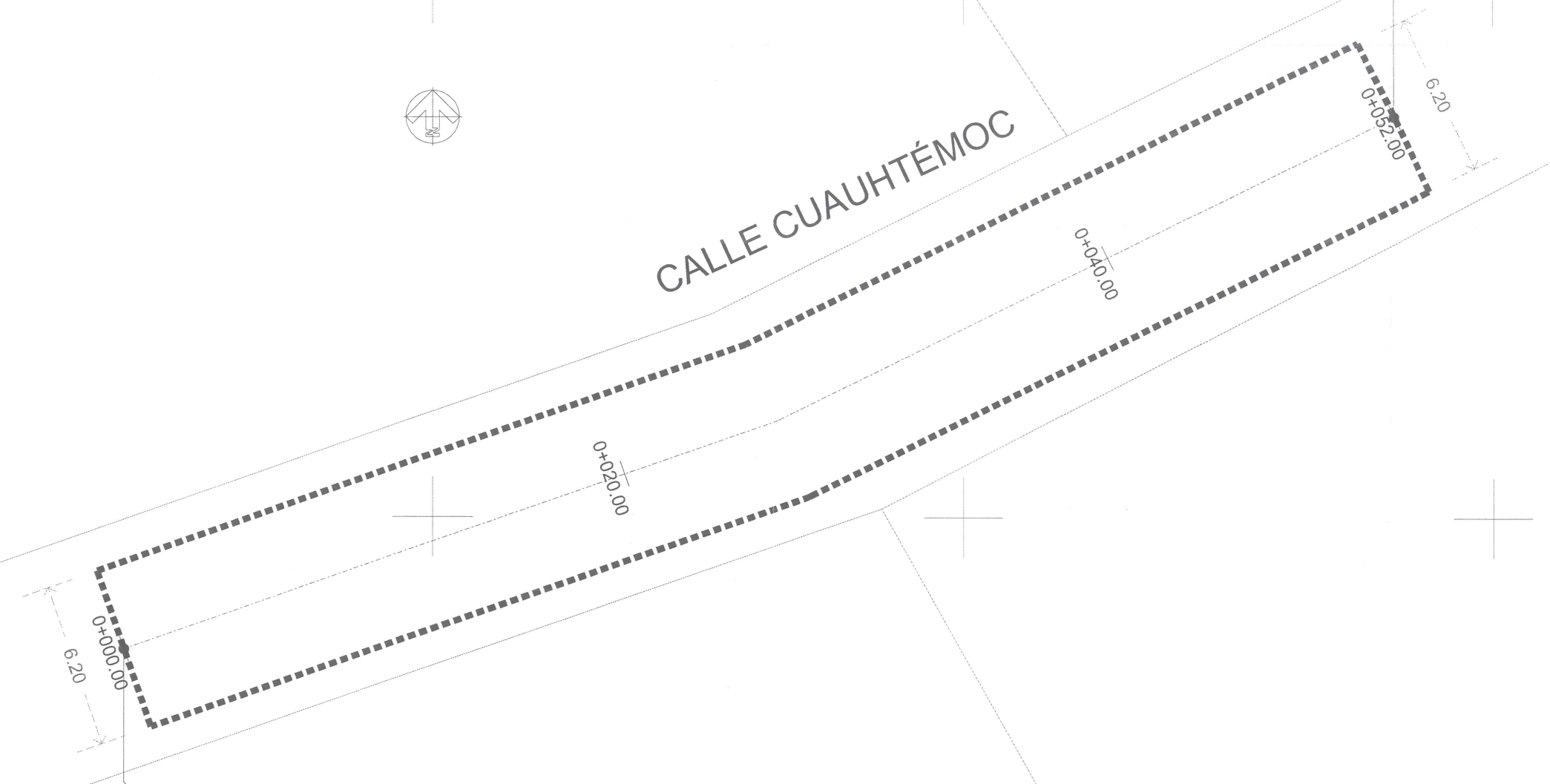
X=668,420

X=668,440

X=668,460

X=668,480

CALLE CUAUHTÉMOC





Jocotepec

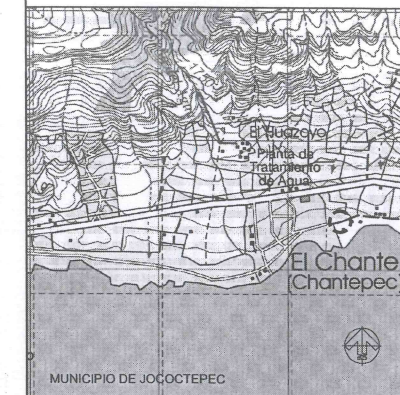
Gobierno Municipal

H. AYUNTAMIENTO
CONSTITUCIONAL DE JOCOCTEPEC, JAL.
2018 - 2021

DIRECCIÓN DE OBRAS PÚBLICAS

LEVANTAMIENTO DE ÁREA DE ARROYO EN LA CALLE CUAUHTÉMOC
CUARTA ETAPA, EN LA LOCALIDAD DE CHANTEPEC, EN EL MUNICIPIO DE
JOCOCTEPEC, JALISCO.

UBICACIÓN



ÁREA A CONSTRUIR

322.40 m2

PROYECTO
CONSTRUCCIÓN DE EMPEDRADO NORMAL CON HUELLAS
DE ADOQUÍN EN CALLE CUAUHTÉMOC CUARTA ETAPA

LOCALIDAD
CHANTEPEC

CONTENIDO
LOCALIZACIÓN EN
GOOGLE

PRESIDENTE MUNICIPAL
LIC. JOSÉ MIGUEL GÓMEZ LÓPEZ

COORDINADOR DE GESTIÓN INTERNA DE LA CIUDAD
ING. SERGIO CABRERA

DIRECTOR DE OBRAS PÚBLICAS
ING. HÉCTOR JESÚS HERNÁNDEZ

TESORERO MUNICIPAL
L.C.P. FRANCISCO DELGADILLO LIMÓN

SÍNDICO MUNICIPAL
LIC. JUAN JOSÉ RAMÍREZ CAMPOS

OBRA
CONSTRUCCIÓN DE EMPEDRADO NORMAL CON
HUELLAS DE ADOQUÍN EN CALLE CUAUHTÉMOC
CUARTA ETAPA

DIRECCIÓN DE OBRAS PÚBLICAS
SIN ESCALA
FECHA
JUNIO DEL 2020

L-11

CALLE HIDALGO SUR, No. 187C, COL. CENTRO C.P. 45800
TELÉFONO: (01 387) 7632470 EXT.114

DIBUJO ARQ. ERC REVISÓ ARQ. FSS

RUTA DE ARCHIVO
C. CUAUHTÉMOC CUARTA ETAPA RAMO 33.dwg

H. AYUNTAMIENTO
CONSTITUCIONAL DE JOCOCTEPEC, JAL.
2018 - 2021