



CROQUIS DE LOCALIZACIÓN REGIONAL

CROQUIS DE LOCALIZACIÓN GEOGRÁFICA



MACROLOCALIZACIÓN

MUNICIPIO DE JOCOTEPEC

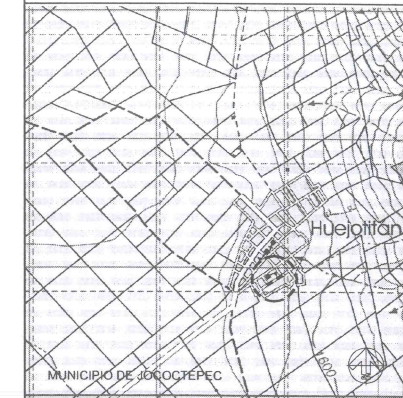


**Jocotepec**

Gobierno Municipal  
H. AYUNTAMIENTO  
CONSTITUCIONAL DE JOCOTEPEC, JAL.  
2018 - 2021  
DIRECCIÓN DE OBRAS PÚBLICAS

LEVANTAMIENTO DE ÁREA DE ARROYO EN AV. DEL PARQUE EN LA LOCALIDAD DE HUEJOTITÁN, EN EL MUNICIPIO DE JOCOTEPEC, JALISCO.

UBICACIÓN



ÁREA A CONSTRUIR

1,590.40 m<sup>2</sup>

PROYECTO  
CONSTRUCCIÓN DE EMPEDRADO ZAMPEADO EN VIALIDAD AV. DEL PARQUE DE KM 0+000.00 AL KM 0+227.20 (ENTRE AV. DEL DEPORTE Y CALLE MARTE).

LOCALIDAD  
HUEJOTITÁN

CONTENIDO  
MACROLOCALIZACIÓN

PRESIDENTE MUNICIPAL  
LIC. JOSÉ MIGUEL GÓMEZ LÓPEZ  
DIRECTOR DE OBRAS PÚBLICAS  
ING. HÉCTOR JESÚS HERNÁNDEZ  
TESORERO MUNICIPAL  
L.C.P. FRANCISCO DELGADILLO LIMÓN  
SÍNDICO MUNICIPAL  
LIC. JUAN JOSÉ RAMÍREZ CAMPOS

OBRA  
CONSTRUCCIÓN DE EMPEDRADO ZAMPEADO EN VIALIDAD AV. DEL PARQUE DE KM 0+000.00 AL KM 0+227.20 (ENTRE AV. DEL DEPORTE Y CALLE MARTE).

SIN ESCALA

FECHA  
SEPTIEMBRE DEL 2020

L-1

CALLE HIDALGO SUR, No. 187C, COL. CENTRO C.P. 45800  
TELÉFONO: (01 387) 7632470 EXT 114

DIBUJO ARQ. ERC REVISO ARQ. FSS

RUTA DE ARCHIVO  
AV. DEL PARQUE.dwg

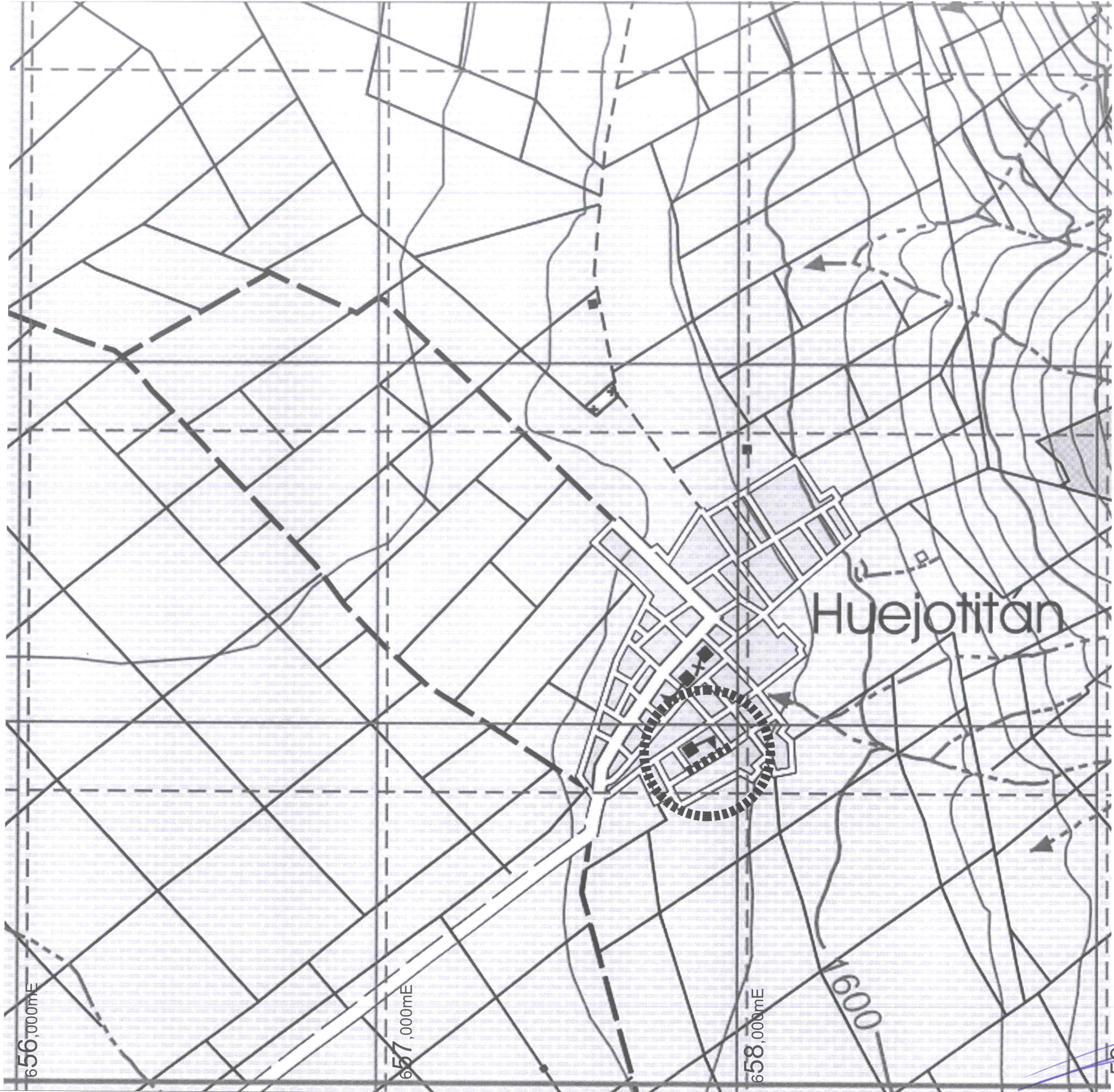
H. AYUNTAMIENTO  
CONSTITUCIONAL DE JOCOTEPEC, JAL.  
2018 - 2021

2,253,000mN


2,252,000mN

2,251,000mN

2,250,000mN



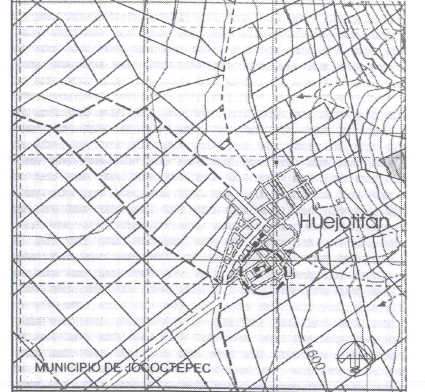
CUADRICULA UTM A CADA 1,000 m  
CARTA TOPOGRÁFICA  
JOCOTEPEC F13D75



**Jocotepec**  
 Gobierno Municipal  
 H. AYUNTAMIENTO  
 CONSTITUCIONAL DE JOCOTEPEC, JAL.  
 2018 - 2021  
 DIRECCIÓN DE OBRAS PÚBLICAS

LEVANTAMIENTO DE ÁREA DE ARROYO EN AV. DEL PARQUE EN LA LOCALIDAD DE HUEJOTITÁN, EN EL MUNICIPIO DE JOCOTEPEC, JALISCO.

UBICACIÓN



ÁREA A CONSTRUIR

1,590.40 m<sup>2</sup>

PROYECTO  
 CONSTRUCCIÓN DE EMPEDRADO ZAMPEADO EN VIALIDAD AV. DEL PARQUE DE KM 0+000.00 AL KM 0+227.20 (ENTRE AV. DEL DEPORTE Y CALLE MARTE)

LOCALIDAD  
 HUEJOTITÁN

CONTENIDO  
 MICROLOCALIZACIÓN

PRESIDENTE MUNICIPAL  
 LIC. JOSÉ MIGUEL GÓMEZ LÓPEZ  
 DIRECTOR DE OBRAS PÚBLICAS  
 ING. HÉCTOR JESÚS HERNÁNDEZ  
 TESORERO MUNICIPAL  
 L.C.P. FRANCISCO DELGADILLO LIMÓN  
 SÍNDICO MUNICIPAL  
 LIC. JUAN JOSÉ RAMÍREZ CAMPOS

OBRA  
 CONSTRUCCIÓN DE EMPEDRADO ZAMPEADO EN VIALIDAD AV. DEL PARQUE DE KM 0+000.00 AL KM 0+227.20 (ENTRE AV. DEL DEPORTE Y CALLE MARTE).

SIN ESCALA

FECHA  
 SEPTIEMBRE DEL 2020


L-2

CALLE HIDALGO SUR, No. 187C, COL. CENTRO C.P. 45800  
 TELÉFONO: (01 387) 7632470 EXT.114

DIBUJO ARQ. ERC REVISÓ ARQ. FSS

AV. DEL PARQUE.dwg

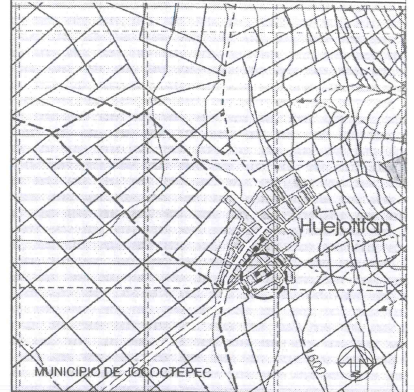
H. AYUNTAMIENTO  
 CONSTITUCIONAL DE JOCOTEPEC, JAL.  
 2018 - 2021



**Jocotepec**  
 Gobierno Municipal  
 H. AYUNTAMIENTO  
 CONSTITUCIONAL DE JOCOCTEPEC, JAL.  
 2018 - 2021  
 DIRECCIÓN DE OBRAS PÚBLICAS

LEVANTAMIENTO DE ÁREA DE ARROYO EN AV. DEL PARQUE EN LA LOCALIDAD DE HUEJOTITÁN, EN EL MUNICIPIO DE JOCOCTEPEC, JALISCO.

**UBICACIÓN**



**ÁREA A CONSTRUIR**

1,590.40 m2

PROYECTO  
 CONSTRUCCIÓN DE EMPEDRADO ZAMPEADO EN VIALIDAD AV. DEL PARQUE DE KM 0+000.00 AL KM 0+227.20 (ENTRE AV. DEL DEPORTE Y CALLE MARTE).

LOCALIDAD  
 HUEJOTITÁN

CONTENIDO  
 LEVANTAMIENTO TOPOGRÁFICO

PRESIDENTE MUNICIPAL  
 LIC. JOSÉ MIGUEL GÓMEZ LÓPEZ

DIRECTOR DE OBRAS PÚBLICAS  
 ING. HÉCTOR JESÚS HERNÁNDEZ

TESORERO MUNICIPAL  
 L.C.P. FRANCISCO DELGADILLO LIMÓN

SÍNDICO MUNICIPAL  
 LIC. JUAN JOSÉ RAMÍREZ CAMPOS

OBRA  
 CONSTRUCCIÓN DE EMPEDRADO ZAMPEADO EN VIALIDAD AV. DEL PARQUE DE KM 0+000.00 AL KM 0+227.20 (ENTRE AV. DEL DEPORTE Y CALLE MARTE).

ESCALA 1:400

FECHA  
 SEPTIEMBRE DEL 2020

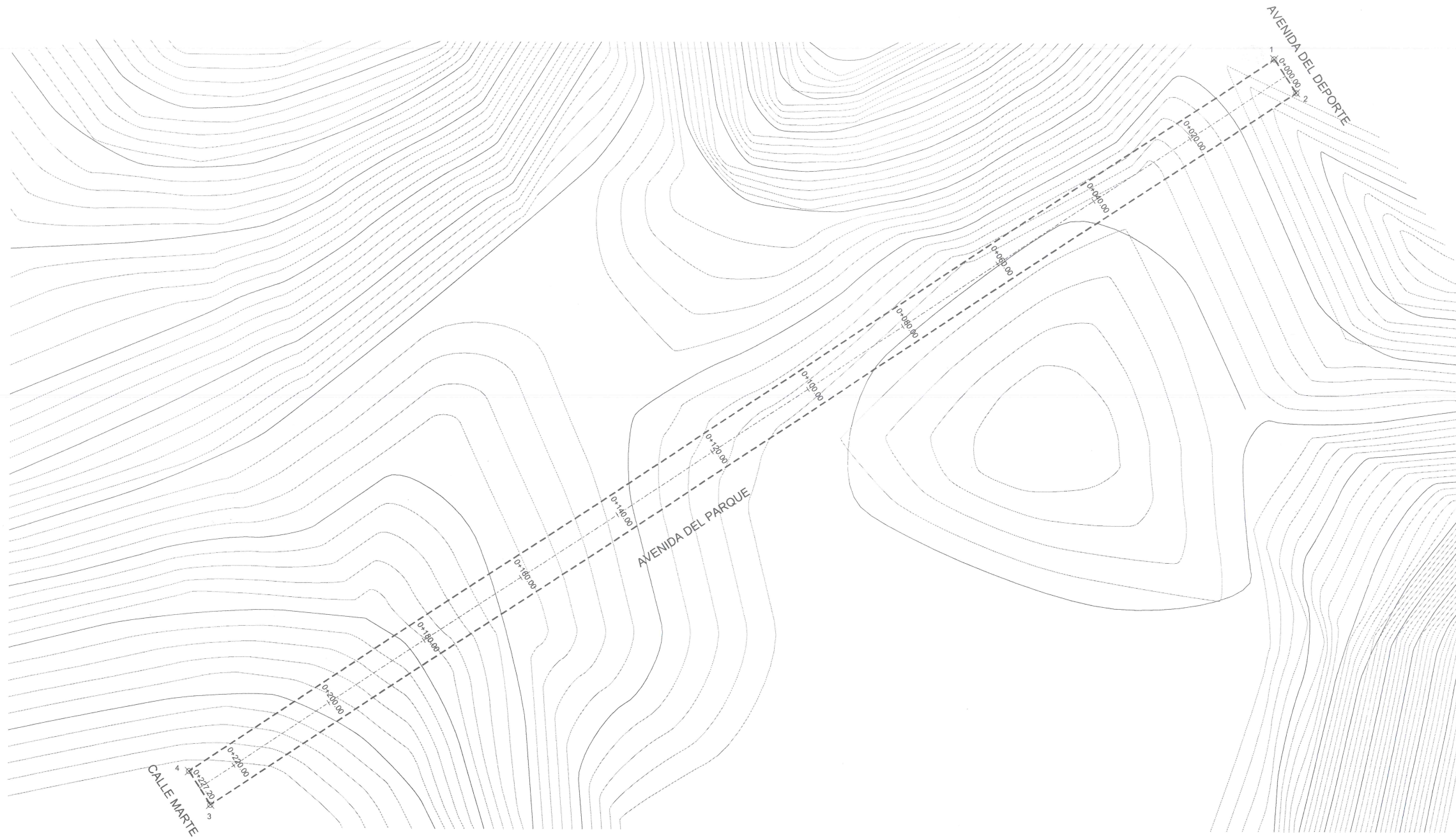
L-3

CALLE HIDALGO SUR, No. 187C, COL. CENTRO C.P. 45800  
 TELÉFONO: (01 387) 7632470 EXT.114

DIBUJO  
 ARQ. ERC REVISÓ  
 ARQ. FSS

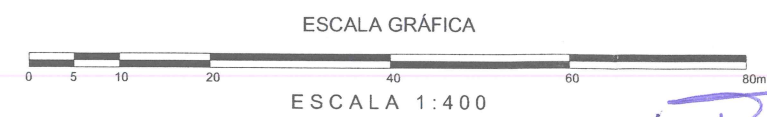
RUTA DE ARCHIVO  
 AV. DEL PARQUE.dwg

H. AYUNTAMIENTO  
 CONSTITUCIONAL DE JOCOCTEPEC, JAL.  
 2018 - 2021



CUADRO DE CONSTRUCCION						
LADO EST	PV	RUMBO	DISTANCIA	V	COORDENADAS	
					Y	X
				1	2,251,071.8786	657,996.8784
1	2	S 33°19'34.85" E	7.000	2	2,251,066.0297	658,000.7243
2	3	S 56°40'25.15" W	227.200	3	2,250,941.2044	657,810.8862
3	4	N 33°19'34.85" W	7.000	4	2,250,947.0533	657,807.0404
4	1	N 56°40'25.15" E	227.200	1	2,251,071.8786	657,996.8784

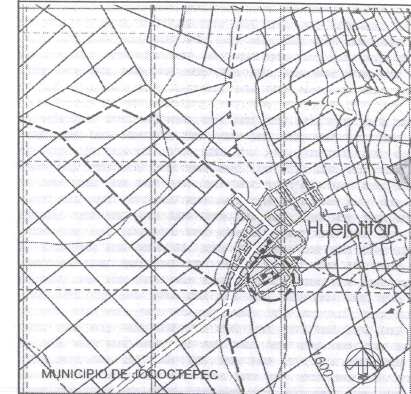
SUPERFICIE = 1,590.400 m2





LEVANTAMIENTO DE ÁREA DE ARROYO EN AV. DEL PARQUE EN LA LOCALIDAD DE HUEJOTITÁN, EN EL MUNICIPIO DE JOCOCTEPEC, JALISCO

UBICACIÓN



ÁREA A CONSTRUIR

1,590.40 m<sup>2</sup>

PROYECTO  
 CONSTRUCCIÓN DE EMPEDRADO ZAMPEADO EN VIALIDAD AV. DEL PARQUE DE KM 0+000.00 AL KM 0+227.20 (ENTRE AV. DEL DEPORTE Y CALLE MARTE).

LOCALIDAD  
 HUEJOTITÁN

CONTENIDO  
 SECCIONES DEL TERRENO

PRESIDENTE MUNICIPAL  
 LIC. JOSÉ MIGUEL GÓMEZ LÓPEZ

DIRECTOR DE OBRAS PÚBLICAS  
 ING. HÉCTOR JESÚS HERNÁNDEZ

TESORERO MUNICIPAL  
 L.C.P. FRANCISCO DELGADILLO LIMÓN

SÍNDICO MUNICIPAL  
 LIC. JUAN JOSÉ RAMÍREZ CAMPOS

OBRA  
 CONSTRUCCIÓN DE EMPEDRADO ZAMPEADO EN VIALIDAD AV. DEL PARQUE DE KM 0+000.00 AL KM 0+227.20 (ENTRE AV. DEL DEPORTE Y CALLE MARTE).

ESCALA 1:100

FECHA  
 SEPTIEMBRE DEL 2020

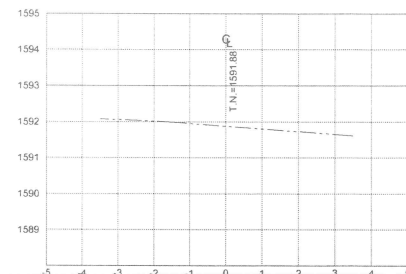
L-3

CALLE HIDALGO SUR, No. 187C, COL. CENTRO C.P. 45800  
 TELÉFONO: (01 387) 7632470 EXT.114

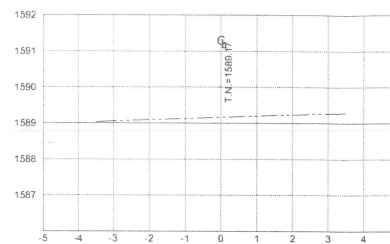
DIBUJO ARQ. ERC REVISÓ ARQ. FSS

ruta de archivo AV. DEL PARQUE.dwg

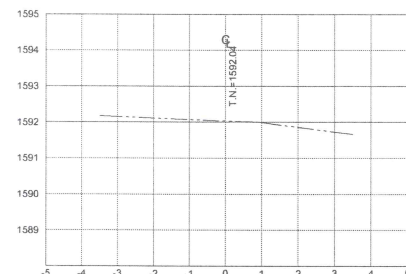
H. AYUNTAMIENTO  
 CONSTITUCIONAL DE JOCOCTEPEC, JAL.  
 2018 - 2021



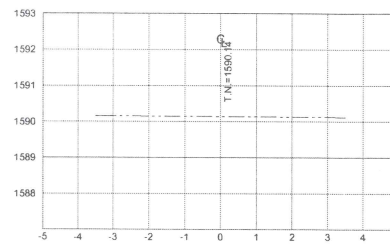
ESTACION 0+080.00  
 ESCALA HORIZONTAL 1:100  
 ESCALA VERTICAL 1:100



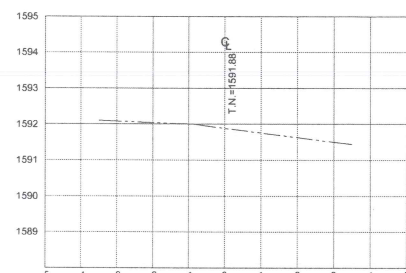
ESTACION 0+180.00  
 ESCALA HORIZONTAL 1:100  
 ESCALA VERTICAL 1:100



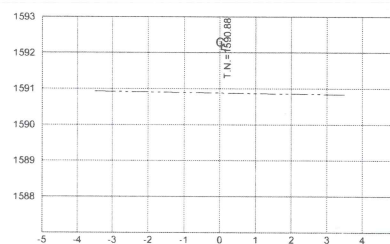
ESTACION 0+060.00  
 ESCALA HORIZONTAL 1:100  
 ESCALA VERTICAL 1:100



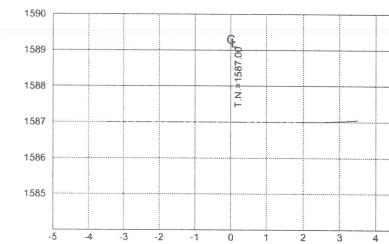
ESTACION 0+160.00  
 ESCALA HORIZONTAL 1:100  
 ESCALA VERTICAL 1:100



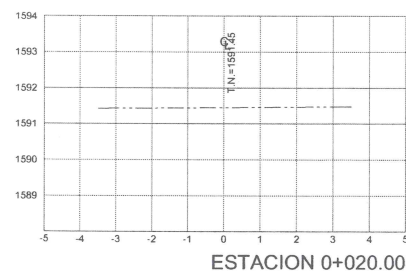
ESTACION 0+040.00  
 ESCALA HORIZONTAL 1:100  
 ESCALA VERTICAL 1:100



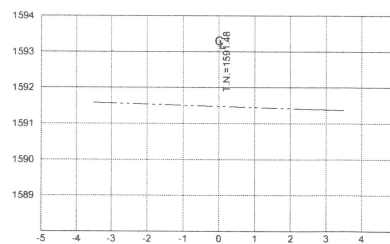
ESTACION 0+140.00  
 ESCALA HORIZONTAL 1:100  
 ESCALA VERTICAL 1:100



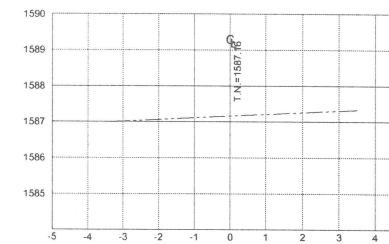
ESTACION 0+227.20  
 ESCALA HORIZONTAL 1:100  
 ESCALA VERTICAL 1:100



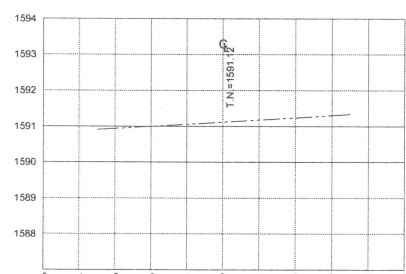
ESTACION 0+020.00  
 ESCALA HORIZONTAL 1:100  
 ESCALA VERTICAL 1:100



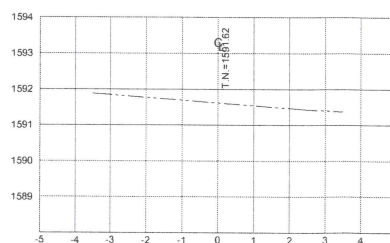
ESTACION 0+120.00  
 ESCALA HORIZONTAL 1:100  
 ESCALA VERTICAL 1:100



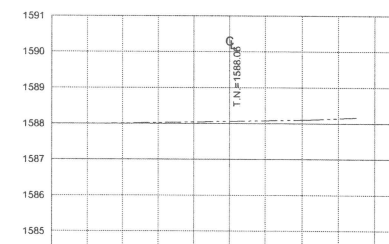
ESTACION 0+220.00  
 ESCALA HORIZONTAL 1:100  
 ESCALA VERTICAL 1:100



ESTACION 0+000.00  
 ESCALA HORIZONTAL 1:100  
 ESCALA VERTICAL 1:100




ESTACION 0+100.00  
 ESCALA HORIZONTAL 1:100  
 ESCALA VERTICAL 1:100



ESTACION 0+200.00  
 ESCALA HORIZONTAL 1:100  
 ESCALA VERTICAL 1:100

*[Handwritten signature in blue ink]*



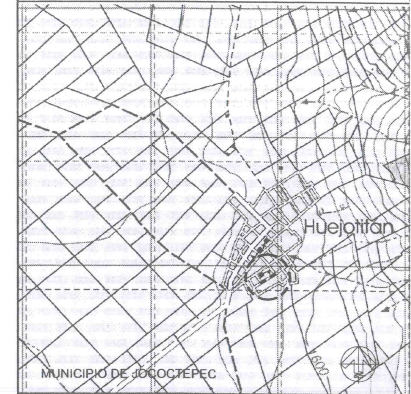
**Jocotepec**

Gobierno Municipal  
H. AYUNTAMIENTO  
CONSTITUCIONAL DE JOCOCTEPEC, JAL.  
2018 - 2021

DIRECCIÓN DE OBRAS PÚBLICAS

LEVANTAMIENTO DE ÁREA DE ARROYO EN AV. DEL PARQUE EN LA LOCALIDAD DE HUEJOTITÁN, EN EL MUNICIPIO DE JOCOCTEPEC, JALISCO.

UBICACIÓN



ÁREA A CONSTRUIR

1,590.40 m<sup>2</sup>

PROYECTO  
CONSTRUCCIÓN DE EMPEDRADO ZAMPEADO EN VIALIDAD AV. DEL PARQUE DE KM 0+000.00 AL KM 0+227.20 (ENTRE AV. DEL DEPORTE Y CALLE MARTE)

LOCALIDAD  
HUEJOTITÁN

CONTENIDO  
PROYECTO DE SUPERFICIE

PRESIDENTE MUNICIPAL  
LIC. JOSÉ MIGUEL GÓMEZ LÓPEZ  
DIRECTOR DE OBRAS PÚBLICAS  
ING. HÉCTOR JESÚS HERNÁNDEZ  
TESORERO MUNICIPAL  
L.C.P. FRANCISCO DELGADILLO LIMÓN  
SÍNDICO MUNICIPAL  
LIC. JUAN JOSÉ RAMÍREZ CAMPOS

OBRA  
CONSTRUCCIÓN DE EMPEDRADO ZAMPEADO EN VIALIDAD AV. DEL PARQUE DE KM 0+000.00 AL KM 0+227.20 (ENTRE AV. DEL DEPORTE Y CALLE MARTE).

ESCALA 1:400

FECHA  
SEPTIEMBRE DEL 2020

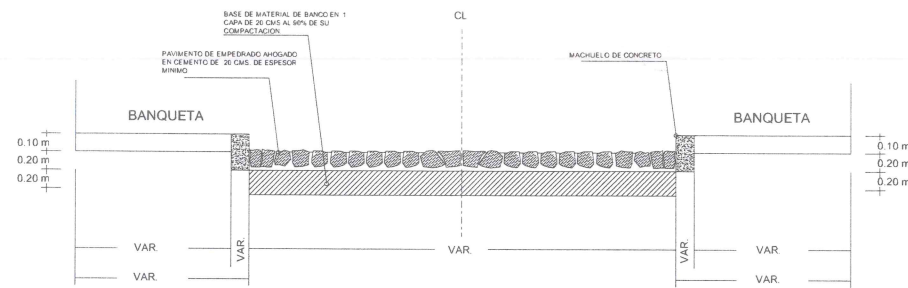
L-5

CALLE HIDALGO SUR, No. 187C, COL. CENTRO C.P. 45800  
TELÉFONO: (01 387) 7632470 EXT. 114

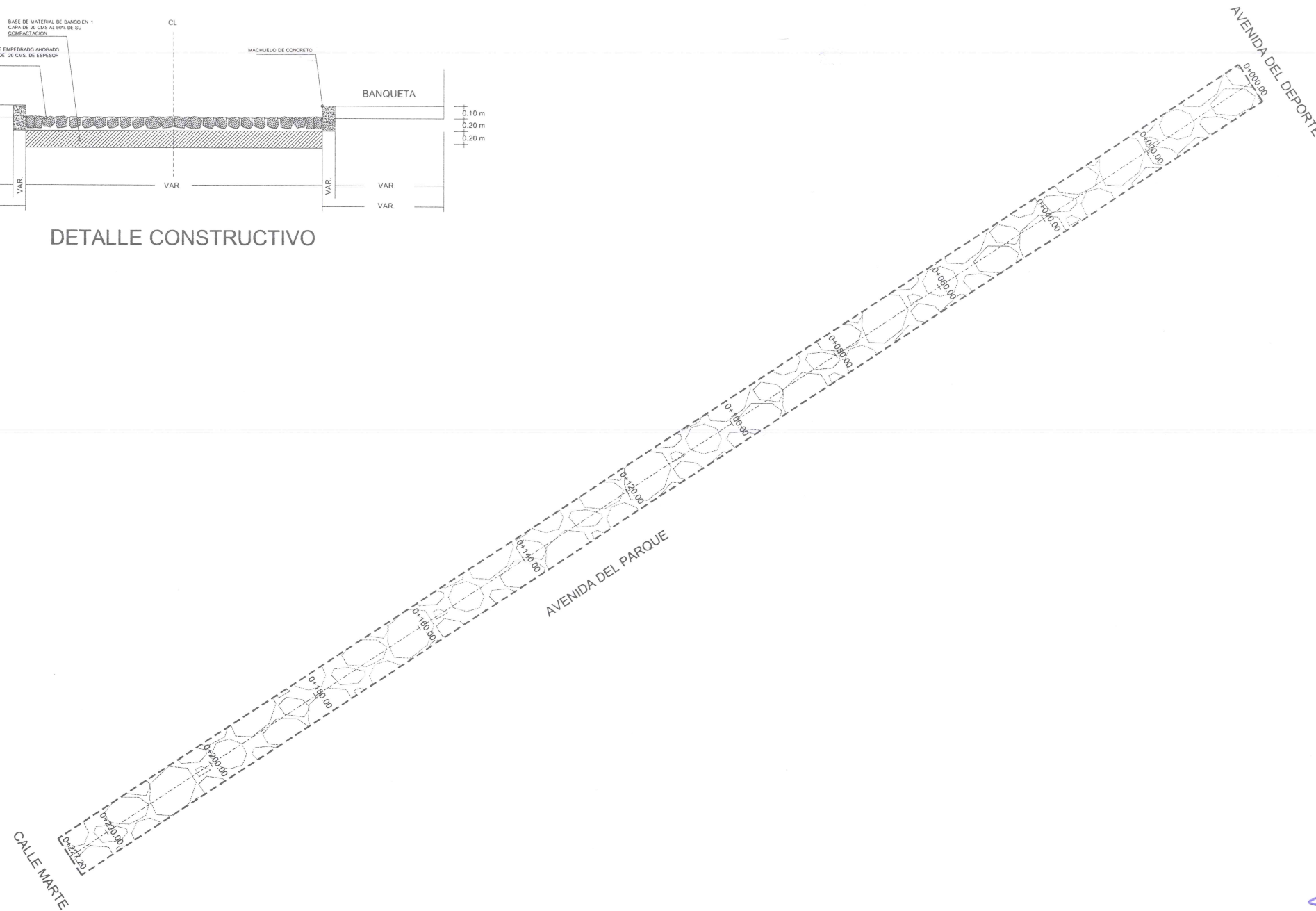
DIBUJO ARQ. ERC REVISÓ ARQ. FSS

RUTA DE ARCHIVO  
AV. DEL PARQUE.dwg


H. AYUNTAMIENTO  
CONSTITUCIONAL DE JOCOCTEPEC, JAL.  
2018 - 2021



DETALLE CONSTRUCTIVO




AV. DEL PARQUE	CANTIDAD	UNIDAD
EMPEDRADO AHOGADO	1,590.40	m <sup>2</sup>
LONGITUD DE MACHUELO PREFABRICADO	454.40	m
LONGITUD DE VIALIDAD	227.20	m



ESCALA GRÁFICA

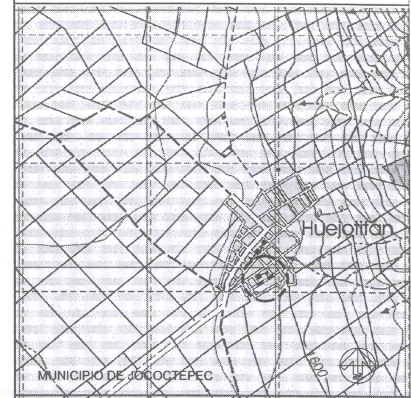
ESCALA 1:400



**Jocotepec**  
 Gobierno Municipal  
 H. AYUNTAMIENTO  
 CONSTITUCIONAL DE JOCCOCTEPEC, JAL.  
 2018 - 2021  
 DIRECCIÓN DE OBRAS PÚBLICAS

LEVANTAMIENTO DE ÁREA DE ARROYO EN AV. DEL PARQUE EN LA LOCALIDAD DE HUEJOTITÁN, EN EL MUNICIPIO DE JOCCOCTEPEC, JALISCO.

UBICACIÓN



ÁREA A CONSTRUIR

1,590.40 m<sup>2</sup>

PROYECTO  
 CONSTRUCCIÓN DE EMPEDRADO ZAMPEADO EN VIALIDAD AV. DEL PARQUE DE KM 0+000.00 AL KM 0+227.20 (ENTRE AV. DEL DEPORTE Y CALLE MARTE).

LOCALIDAD

HUEJOTITÁN

CONTENIDO

LOCALIZACIÓN EN GOOGLE

PRESIDENTE MUNICIPAL

LIC. JOSÉ MIGUEL GÓMEZ LÓPEZ

DIRECTOR DE OBRAS PÚBLICAS

ING. HÉCTOR JESÚS HERNÁNDEZ

TESORERO MUNICIPAL

L.C.P. FRANCISCO DELGADILLO LIMÓN

SÍNDICO MUNICIPAL

LIC. JUAN JOSÉ RAMÍREZ CAMPOS

OBRA

CONSTRUCCIÓN DE EMPEDRADO ZAMPEADO EN VIALIDAD AV. DEL PARQUE DE KM 0+000.00 AL KM 0+227.20 (ENTRE AV. DEL DEPORTE Y CALLE MARTE).

SIN ESCALA

FECHA

SEPTIEMBRE DEL 2020

L-6

CALLE HIDALGO SUR, No. 187C, COL. CENTRO C.P. 45800  
 TELÉFONO: (01 387) 7632470 EXT.114

DIBUJO

ARQ. ERC

REVISÓ

ARQ. FSS

RUTA DE ARCHIVO

AV. DEL PARQUE.dwg

H. AYUNTAMIENTO  
 CONSTITUCIONAL DE JOCCOCTEPEC, JAL.  
 2018 - 2021



Google Earth

© 2020 Google

© 2020 INEGI

200 m

