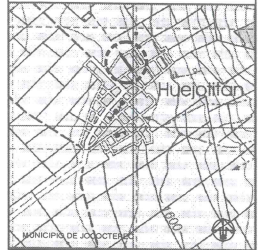




Jocotepec
 Gobierno Municipal
 H. AYUNTAMIENTO
 CONSTITUCIONAL DE JOCOTEPEC, JAL.
 2018 - 2021
 DIRECCIÓN DE OBRAS PÚBLICAS

LEVANTAMIENTO DE ÁREA DE ARROYO EN 30 DE SEPTIEMBRE EN LA LOCALIDAD DE HUEJOTITÁN, EN EL MUNICIPIO DE JOCOTEPEC, JALISCO.

UBICACIÓN



ÁREA A CONSTRUIR

1,720.00 m²

PROYECTO: CONSTRUCCIÓN DE EMPEDRADO ZAMPEADO EN VIALIDAD CALLE 30 DE SEPTIEMBRE DE JUÁREZ A AVENIDA DEL POTRERITO DEL 0+000 AL 0+172

LOCALIDAD: HUEJOTITÁN

CONTENIDO: MACROLOCALIZACIÓN

PRESIDENTE MUNICIPAL: LIC. JOSÉ MIGUEL GÓMEZ LÓPEZ
 DIRECTOR DE OBRAS PÚBLICAS: ING. HÉCTOR JESÚS HERNÁNDEZ
 TESORERO MUNICIPAL: L.C.P. FRANCISCO DELGADILLO LIMÓN
 SINDICO MUNICIPAL: LIC. JUAN JOSÉ RAMÍREZ CAMPOS

CONSTRUCCIÓN DE EMPEDRADO ZAMPEADO EN VIALIDAD CALLE 30 DE SEPTIEMBRE DE JUÁREZ A AVENIDA DEL POTRERITO DEL 0+000 AL 0+172

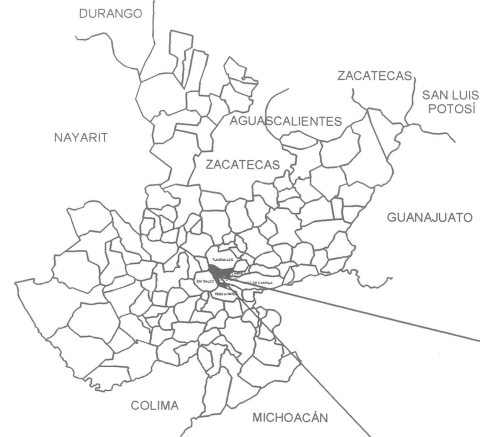
SIN FORMALIDAD

OCTUBRE DEL 2020

CALLE HONDAS, S/N, COL. CENTRO C.P. 48800
 TELÉFONO: (461) 3571 7620/6 EXT:114

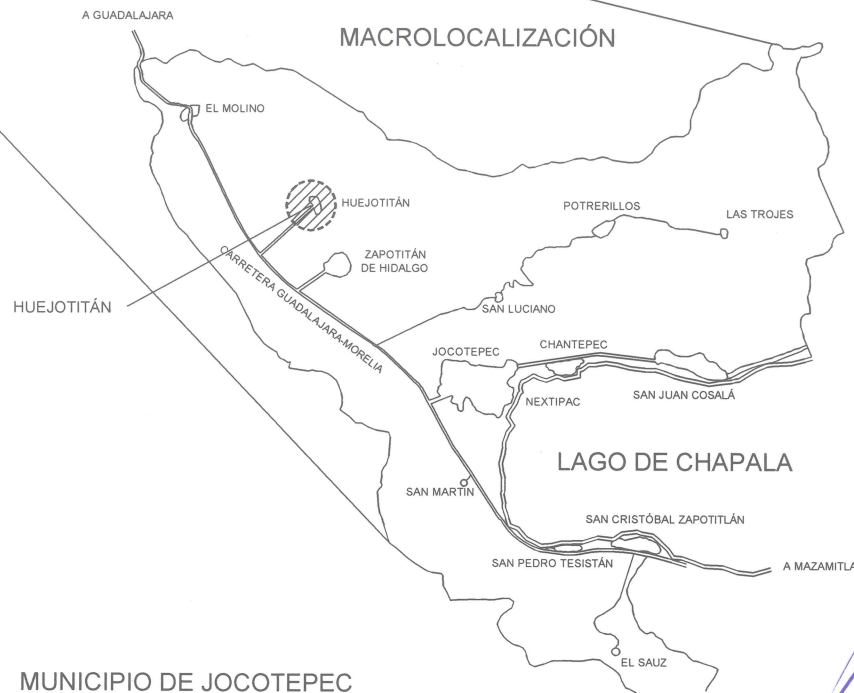
DIRECCIÓN DE OBRAS PÚBLICAS

CROQUIS DE LOCALIZACIÓN GEOGRÁFICA



CROQUIS DE LOCALIZACIÓN REGIONAL

MACROLOCALIZACIÓN



MUNICIPIO DE JOCOTEPEC

L-1

2,252,000mN

2,251,000mN

2,250,000mN

657,000mE

658,000mE

CUADRICULA UTM A CADA 1,000 m
CARTA TOPOGRÁFICA
JOCOTEPEC F13D75

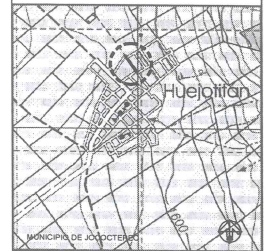
659,000mE



Jocotepec
Gobierno Municipal
H. AYUNTAMIENTO
CONSTITUCIONAL DE JOCOTEPEC, JAL.
2016 - 2021
DIRECCIÓN DE OBRAS PÚBLICAS

LEVANTAMIENTO DE ÁREA DE ARROYO EN 30 DE SEPTIEMBRE EN LA
LOCALIDAD DE HUEJOTITÁN, EN EL MUNICIPIO DE JOCOTEPEC, JALISCO.

UBICACIÓN



ÁREA A CONSTRUIR

1,720.00 m²

PROYECTO

CONSTRUCCIÓN DE EMPEDRADO ZAMPEADO EN
VIALIDAD CALLE 30 DE SEPTIEMBRE DE JUÁREZ A
AVENIDA DEL POTRERITO DEL 0+000 AL 0+172

LOCALIDAD

HUEJOTITÁN

CONTENIDO

MICROLOCALIZACIÓN

PRESIDENTE MUNICIPAL

LIC. JOSÉ MIGUEL GÓMEZ LÓPEZ

DIRECTOR DE OBRAS PÚBLICAS

ING. HÉCTOR JESÚS HERNÁNDEZ

TESORERO MUNICIPAL

LIC. FRANCISCO DELGADILLO LIMÓN

SENIDO MUNICIPAL

LIC. JUAN JOSÉ RAMÍREZ CAMPOS

OBRA

CONSTRUCCIÓN DE EMPEDRADO ZAMPEADO EN
VIALIDAD CALLE 30 DE SEPTIEMBRE DE JUÁREZ
A AVENIDA DEL POTRERITO DEL 0+000 AL 0+172



INGENIERO SUR, MS. FSS, INGENIERO CIVIL
TELÉFONO: 01 33 372 5000 EXT. 114

DIRECCIÓN DE OBRAS PÚBLICAS

INGENIERO CIVIL, FSS

RUTA DE EMPEDRADO

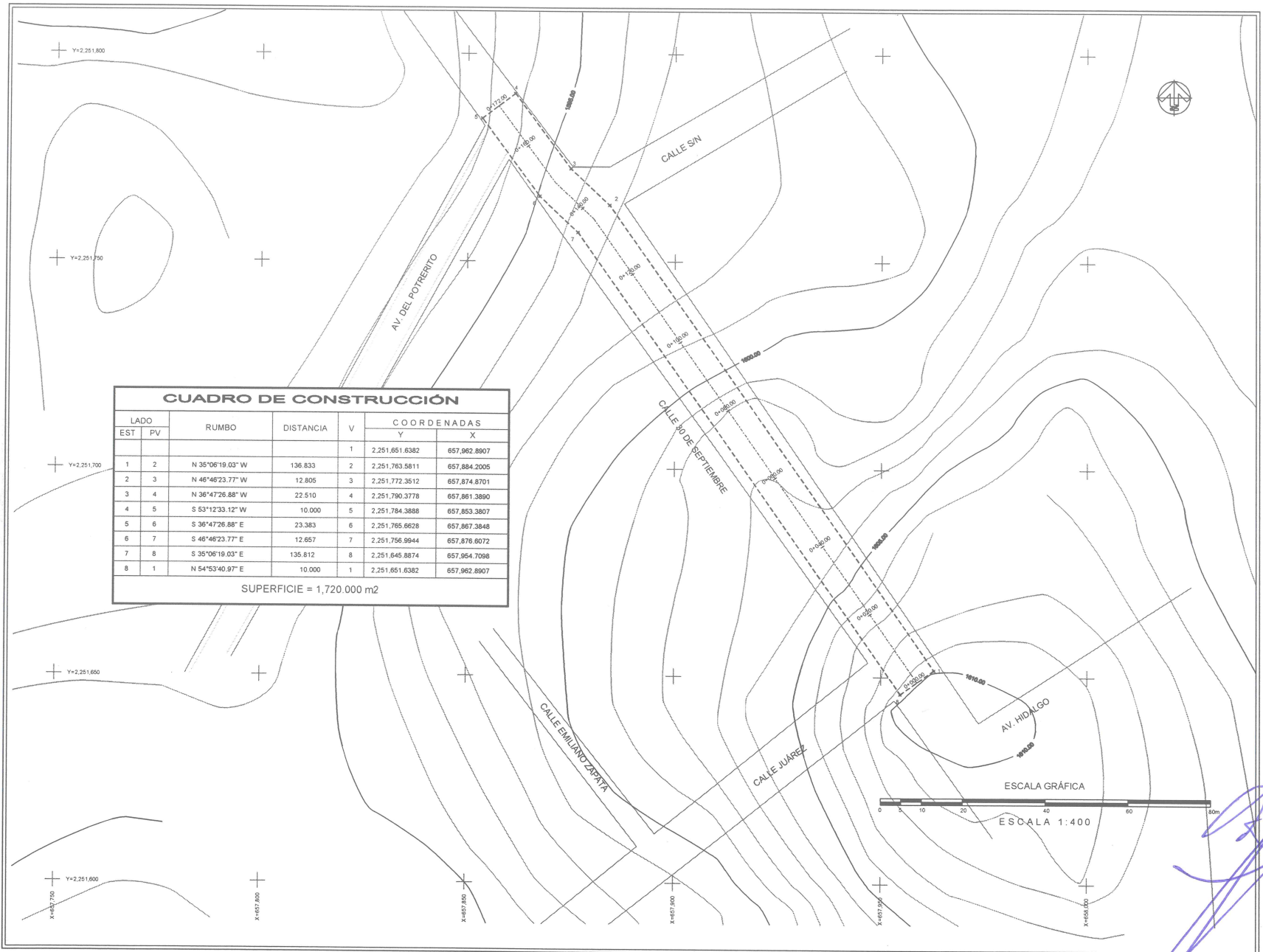
C. 30 DE SEPTIEMBRE

H. AYUNTAMIENTO

CONSTITUCIONAL DE JOCOTEPEC, JAL.

2016 - 2021





CUADRO DE CONSTRUCCIÓN						
LADO EST	PV	RUMBO	DISTANCIA	V	COORDENADAS	
					Y	X
				1	2,251,651.6382	657,962,8907
1	2	N 35°06'19.03" W	136.833	2	2,251,783.5811	657,884.2005
2	3	N 46°46'23.77" W	12.805	3	2,251,772.3512	657,874.8701
3	4	N 36°47'26.88" W	22.510	4	2,251,790.3778	657,861.3890
4	5	S 53°12'33.12" W	10.000	5	2,251,784.3888	657,853.3807
5	6	S 36°47'26.88" E	23.383	6	2,251,765.6628	657,867.3848
6	7	S 46°46'23.77" E	12.657	7	2,251,756.9944	657,876.6072
7	8	S 35°06'19.03" E	135.812	8	2,251,645.8874	657,954.7098
8	1	N 54°53'40.97" E	10.000	1	2,251,651.6382	657,962.8907

SUPERFICIE = 1,720.000 m²

Jocotepec
Gobierno Municipal
11 AYUNTAMIENTO
CONSTITUCIONAL DE JOCOTEPEC, JAL.
2018 - 2021
DIRECCIÓN DE OBRAS PÚBLICAS

LEVANTAMIENTO DE ÁREA DE ARROYO EN 30 DE SEPTIEMBRE EN LA LOCALIDAD DE HUEJOTTÁN, EN EL MUNICIPIO DE JOCOTEPEC, AJUSCO

UBICACIÓN

ÁREA A CONSTRUIR

1,720.00 m²

PROYECTO
CONSTRUCCIÓN DE EMPEDRADO ZAMPEADO EN VIALIDAD CALLE 30 DE SEPTIEMBRE DE JUÁREZ A AVENIDA DEL POTRERITO DEL 0+000 AL 0+172

LOCALIDAD
HUEJOTTÁN

CONTENIDO
LEVANTAMIENTO TOPOGRÁFICO

PRESIDENTE MUNICIPAL
LIC. JOSÉ MIGUEL GÓMEZ LÓPEZ
DIRECTOR DE OBRAS PÚBLICAS
ING. HÉCTOR JESÚS HERNÁNDEZ
TESORERO MUNICIPAL
L.C.P. FRANCISCO DELGADILLO LIMÓN
SINDICO MUNICIPAL
LIC. JUAN JOSÉ RAMÍREZ CAMPOS

OBRA
CONSTRUCCIÓN DE EMPEDRADO ZAMPEADO EN VIALIDAD CALLE 30 DE SEPTIEMBRE DE JUÁREZ A AVENIDA DEL POTRERITO DEL 0+000 AL 0+172

FECHA
15 DE SEPTIEMBRE DEL 2020

DIBUJO
ARQUITECTO: [Signature]
RUTA DE ARCHIVO: 30 DE SEPTIEMBRE

AYUNTAMIENTO CONSTITUCIONAL DE JOCOTEPEC, JALISCO
2018 - 2021

DIRECCIÓN DE OBRAS PÚBLICAS



Jocotepec
 Gobierno Municipal
 H. AYUNTAMIENTO
 CONSTITUCIONAL DE JOCOTEPEC, JAL.
 2018 - 2021
 DIRECCIÓN DE OBRAS PÚBLICAS

LEVANTAMIENTO DE ÁREA DE ARROYO EN 30 DE SEPTIEMBRE EN LA LOCALIDAD DE HUEJOTTITÁN, EN EL MUNICIPIO DE JOCOTEPEC, JALISCO.

UBICACIÓN



ÁREA A CONSTRUIR

1,720.00 m²

PROYECTO
 CONSTRUCCIÓN DE EMPEDRAMO ZAMPEADO EN VIALIDAD CALLE 30 DE SEPTIEMBRE DE JUAREZ A AVENIDA DEL POTRERITO DEL 0+000 AL 0+172

LOCALIDAD
 HUEJOTTITÁN

CONTENIDO
 SECCIONES DE TERRENO

PRESIDENTE MUNICIPAL
 LIC. JOSÉ MIGUEL GÓMEZ LÓPEZ

DIRECTOR DE OBRAS PÚBLICAS
 ING. HÉCTOR JESÚS HERNÁNDEZ

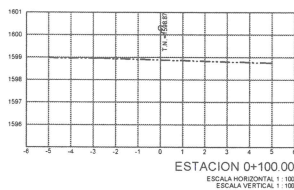
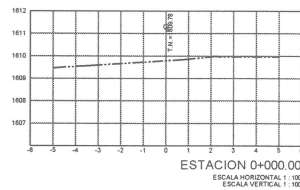
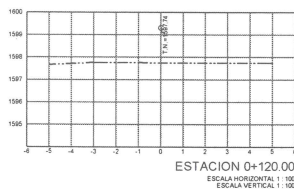
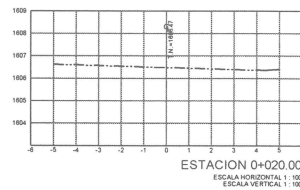
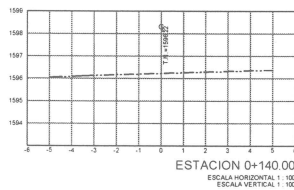
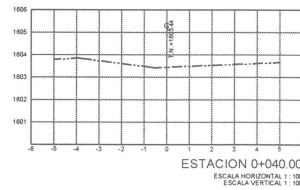
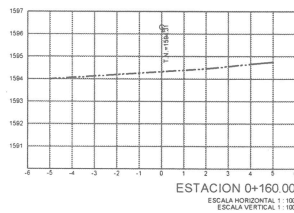
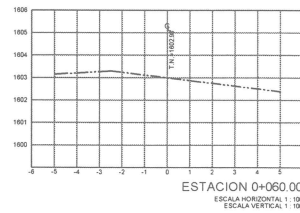
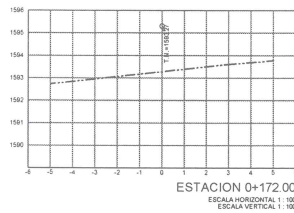
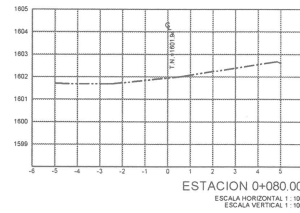
TESORERO MUNICIPAL
 L.C.P. FRANCISCO DELGADILLO LÍMON

SINDICO MUNICIPAL
 LIC. JUAN JOSÉ RAMÍREZ CAMPOS

OBRA
 CONSTRUCCIÓN DE EMPEDRAMO ZAMPEADO EN VIALIDAD CALLE 30 DE SEPTIEMBRE DE JUAREZ A AVENIDA DEL POTRERITO DEL 0+000 AL 0+172



DIRECCIÓN DE OBRAS PÚBLICAS





Jocotepec
 Gobierno Municipal
 H. AYUNTAMIENTO
 CONSTITUCIONAL DE JOCOOTPEC, JAL.
 2018 - 2021
 DIRECCIÓN DE OBRAS PÚBLICAS

LEVANTAMIENTO DE ÁREA DE ARROYO EN 30 DE SEPTIEMBRE EN LA LOCALIDAD DE HUEJOTITÁN, EN EL MUNICIPIO DE JOCOOTPEC, JALISCO.

UBICACIÓN



ÁREA A CONSTRUIR

1.720.00 m²

PROYECTO
 CONSTRUCCIÓN DE EMPEDRADO ZAMPEADO EN VIALIDAD CALLE 30 DE SEPTIEMBRE DE JUÁREZ A AVENIDA DEL POTRERITO DEL 0+000 AL 0+172

LOCALIDAD
 HUEJOTITÁN

CONTENIDO
 PROYECTO DE SUPERFICIE

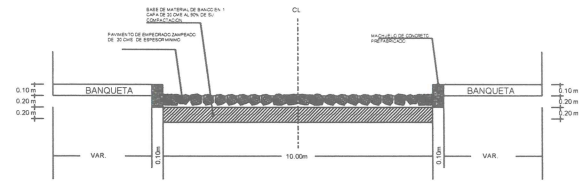
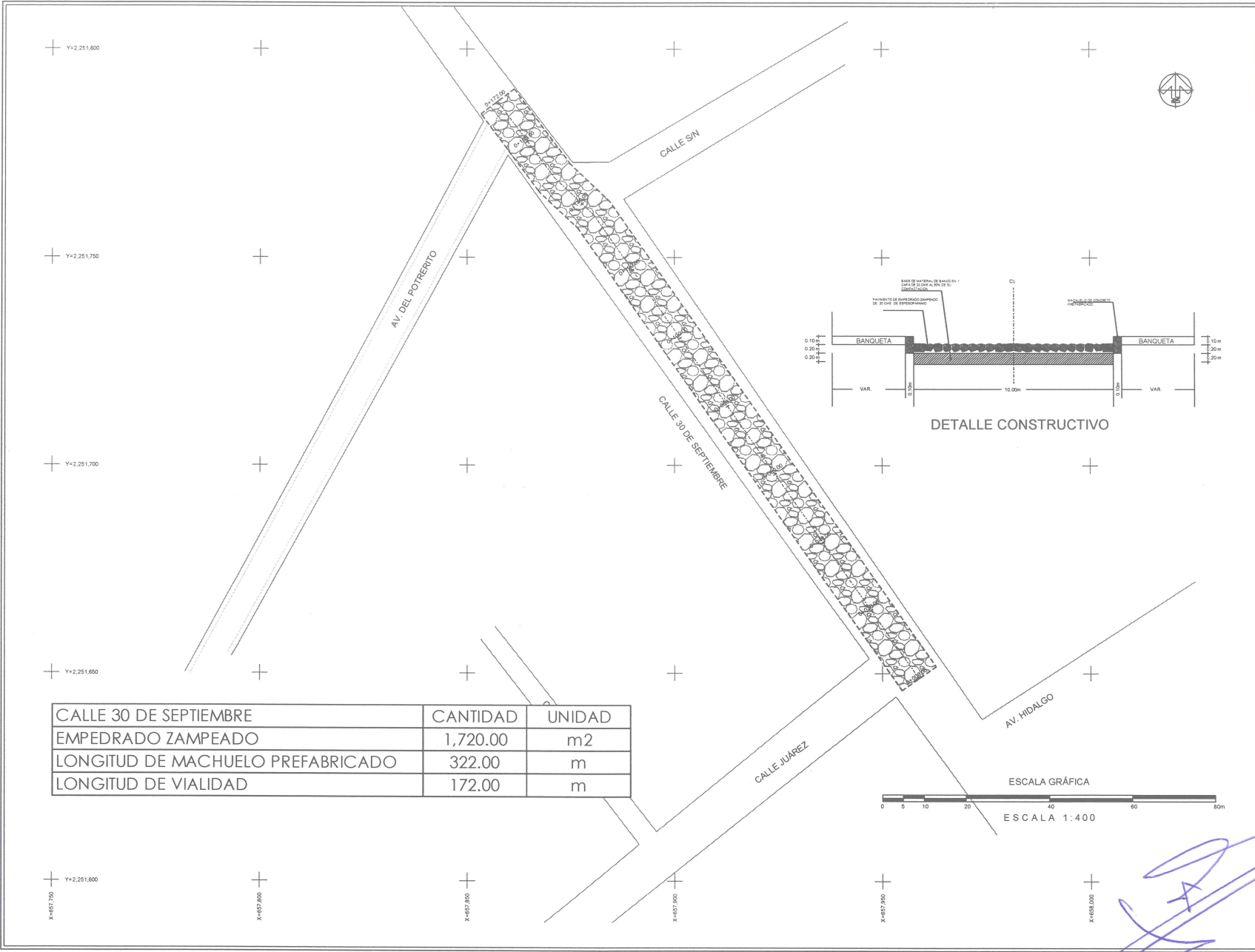
PRESIDENTE MUNICIPAL
 LIC. JOSÉ MIGUEL GÓMEZ LÓPEZ
 DIRECTOR DE OBRAS PÚBLICAS
 ING. HÉCTOR JESÚS HERNÁNDEZ
 TESORERO MUNICIPAL
 LIC. P. FRANCISCO DELGADILLO LIMÓN
 SINDICO MUNICIPAL
 LIC. JUAN JOSÉ RAMÍREZ CAMPOS

OBRA
 CONSTRUCCIÓN DE EMPEDRADO ZAMPEADO EN VIALIDAD CALLE 30 DE SEPTIEMBRE DE JUÁREZ A AVENIDA DEL POTRERITO DEL 0+000 AL 0+172



PROYECTO
 CALLE 30 DE SEPTIEMBRE SUR, NÚMERO 1000, COLONIA CERRITOS C.A. 4000
 TELÉFONO: 01 31 355 07 114
 DIBUJO
 ARO PERO
 ARO FESS
 RUTA DE ARROYO
 C-30 DE SEPTIEMBRE

H. AYUNTAMIENTO
 CONSTITUCIONAL DE JOCOOTPEC, JAL.
DIRECCIÓN DE OBRAS PÚBLICAS



DETALLE CONSTRUCTIVO



ESCALA 1:400

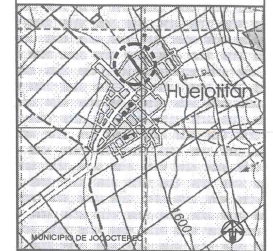
CALLE 30 DE SEPTIEMBRE	CANTIDAD	UNIDAD
EMPEDRADO ZAMPEADO	1,720.00	m ²
LONGITUD DE MACHUELO PREFABRICADO	322.00	m
LONGITUD DE VIALIDAD	172.00	m



Jocotepec
 Gobierno Municipal
 H. AYUNTAMIENTO
 CONSTITUCIONAL DE JOCOCTEPEC, JAL.
 2018 - 2021
 DIRECCIÓN DE OBRAS PÚBLICAS

LEVANTAMIENTO DE ÁREA DE ARROYO EN 30 DE SEPTIEMBRE EN LA LOCALIDAD DE HUEJOTITÁN, EN EL MUNICIPIO DE JOCOCTEPEC, JALISCO.

UBICACIÓN



ÁREA A CONSTRUIR

1,720.00 m²

PROYECTO

CONSTRUCCIÓN DE EMPEDRADO ZAMPEADO EN VIALIDAD CALLE 30 DE SEPTIEMBRE DE JUÁREZ A AVENIDA DEL POTRERITO DEL 0+000 AL 0+172

LOCALIDAD

HUEJOTITÁN

CONTENIDO

LOCALIZACIÓN EN GOOGLE

PRESIDENTE MUNICIPAL

LIC. JOSÉ MIGUEL GÓMEZ LÓPEZ

DIRECTOR DE OBRAS PÚBLICAS

ING. HÉCTOR JESÚS HERNÁNDEZ

TESORERO MUNICIPAL

L.C.P. FRANCISCO DELGADILLO LIMÓN

SÍNDICO MUNICIPAL

LIC. JUAN JOSÉ RAMÍREZ CAMPOS

OBRA

CONSTRUCCIÓN DE EMPEDRADO ZAMPEADO EN VIALIDAD CALLE 30 DE SEPTIEMBRE DE JUÁREZ A AVENIDA DEL POTRERITO DEL 0+000 AL 0+172

FECHA

OCTUBRE DEL 2020

DIRECCIÓN

CALLE 30 DE SEPTIEMBRE 1000, CENTRO CP. 4000 TELEFONO: (01) 4621 1700 EXT. 114

DIRECCIÓN DE ARCHIVO

0+000-30 DE SEPTIEMBRE

DIRECCIÓN DE ARCHIVO

0+000-30 DE SEPTIEMBRE

DIRECCIÓN DE OBRAS PÚBLICAS

