





CUADRO DE CONSTRUCCION						
LADO EST	PV	RUMBO	DISTANCIA	V	COORDENADAS	
					Y	X
				25	2,244,557.2182	662,833.0542
25	26	N 82°02'03.93" W	7.000	26	2,244,558.1883	662,826.1214
26	27	S 08°29'20.58" W	50.901	27	2,244,507.8453	662,818.6075
27	28	S 81°23'10.96" E	7.000	28	2,244,506.7969	662,825.5285
28	25	N 08°29'20.58" E	50.980	25	2,244,557.2182	662,833.0542

**SUPERFICIE = 356.582 m2**



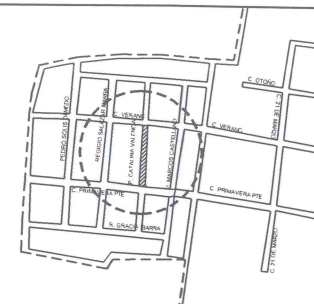
**Jocotepec**  
Gobierno Municipal

H. AYUNTAMIENTO  
CONSTITUCIONAL DE JOCOCTEPEC, JAL.  
2018 - 2021

DIRECCIÓN DE OBRAS PÚBLICAS

LEVANTAMIENTO DE ÁREA DE ARROYO EN LA CALLE C/PROFA CATALINA VALENCIA - EN LA CABECERA MPAL. DE JOCOCTEPEC, JAL.

UBICACIÓN



CABECERA MPAL

ÁREA A CONSTRUIR

357.00 m2

PROYECTO

CONSTRUCCION DE EMPEDRADO ZAMPEADO EN VIALIDAD CALLE PROFRA. CATALINA VALENCIA DE KM 0+000 AL KM 0+051 (DE PRIMAVERA HACIA EL NORTE) FRAC. 'EL CARRIZAL'

LOCALIDAD

CABECERA MUNICIPAL

CONTENIDO

LEVANTAMIENTO TOPOGRÁFICO

PRESIDENTE MUNICIPAL

LIC. JOSÉ MIGUEL GÓMEZ LÓPEZ

COORDINADOR DE GESTIÓN INTERNA DE LA CIUDAD

ING. SERGIO CABRERA

DIRECTOR DE OBRAS PÚBLICAS

ING. HECTOR JESÚS HERNÁNDEZ

TESORERO MUNICIPAL

L.C.P. FRANCISCO DELGADILLO LIMÓN

SÍNDICO MUNICIPAL

LIC. JUAN JOSÉ RAMÍREZ CAMPOS

OBRA

CONSTRUCCION DE EMPEDRADO ZAMPEADO EN VIALIDAD CALLE PROFRA. CATALINA VALENCIA

ESCALA 1 : 100

FECHA

SEPTIEMBRE DEL 2020

L-3

CALLE HIDALGO SUR, No. 1870, COL. CENTRO C.P. 45600  
TELÉFONO: 01 367 7632470 EXT.114

DIBUJO

ARQ. CAJ

REVISÓ

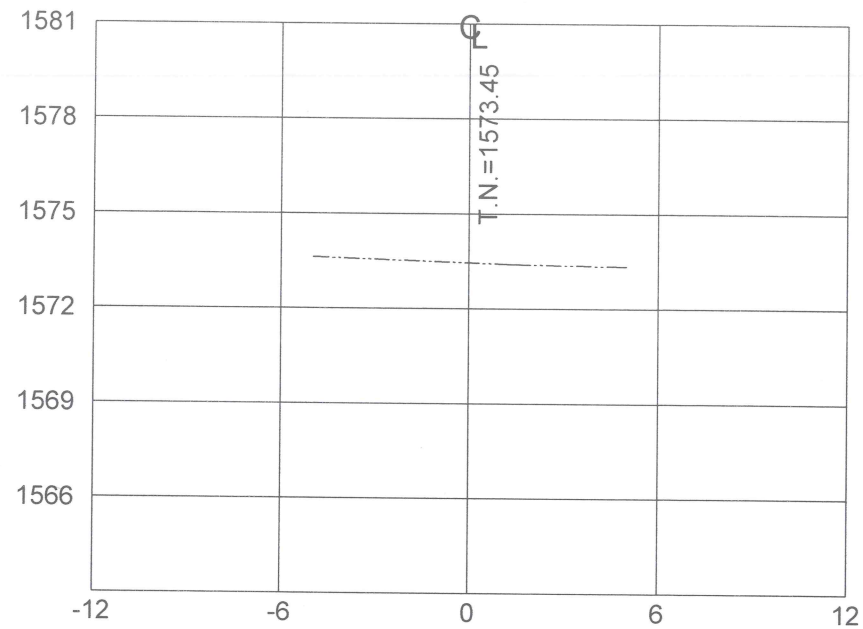
ARQ. FSS

RUTA DE ARCHIVO

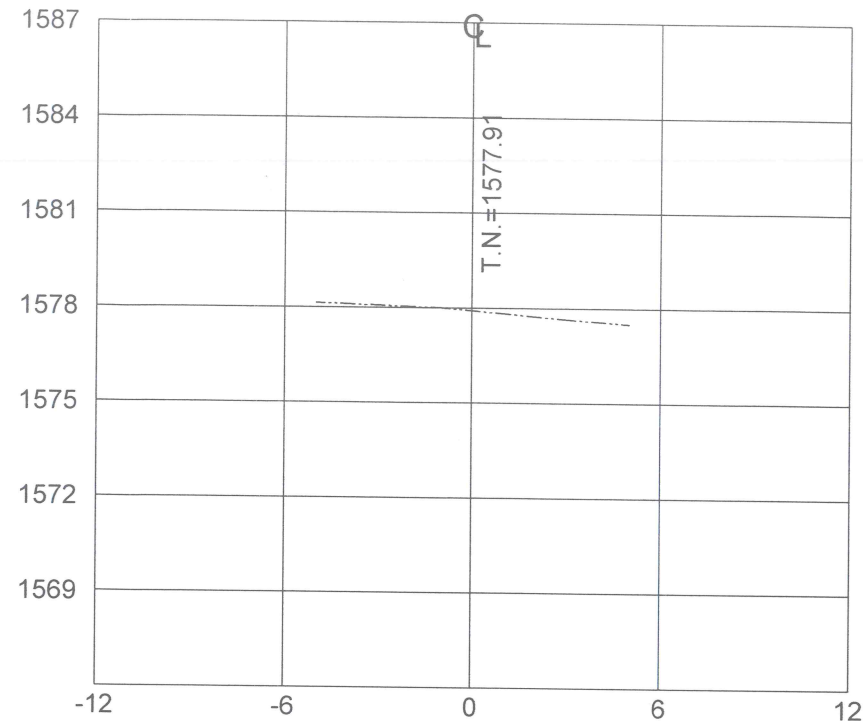
RODOLFO G. (SUPERFICIE)

RAMO 33.dwg

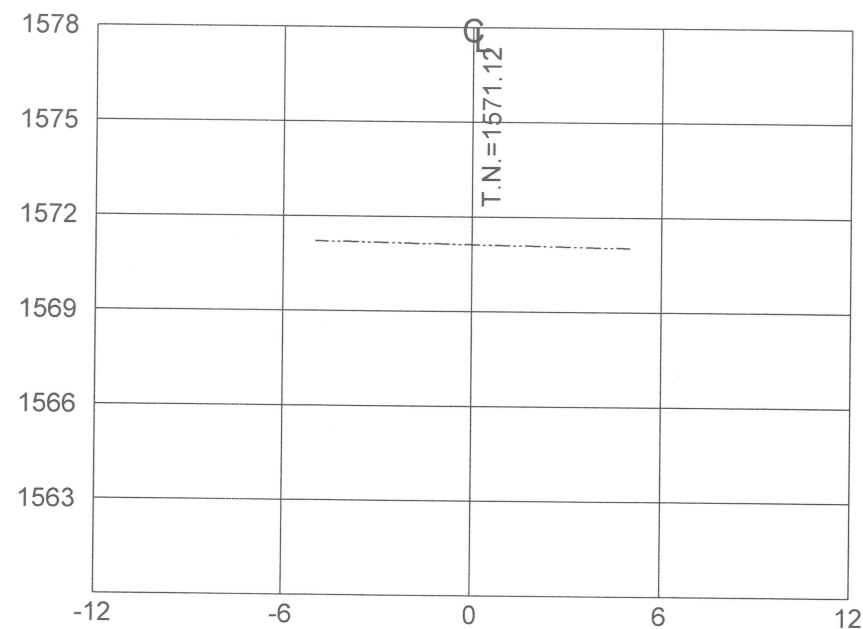
H. AYUNTAMIENTO  
CONSTITUCIONAL DE JOCOCTEPEC, JAL.  
2018 - 2021



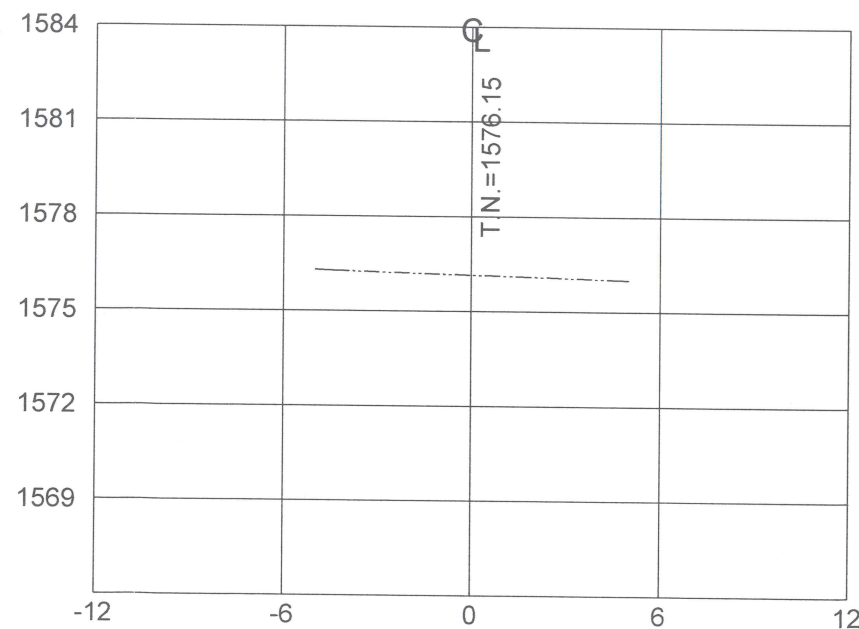
**ESTACION 0+020.00**  
 ESCALA HORIZONTAL 1 : 100  
 ESCALA VERTICAL 1 : 100



**ESTACION 0+050.94**  
 ESCALA HORIZONTAL 1 : 100  
 ESCALA VERTICAL 1 : 100




**ESTACION 0+000.00**  
 ESCALA HORIZONTAL 1 : 100  
 ESCALA VERTICAL 1 : 100



**ESTACION 0+040.00**  
 ESCALA HORIZONTAL 1 : 100  
 ESCALA VERTICAL 1 : 100

*[Handwritten signature in blue ink]*

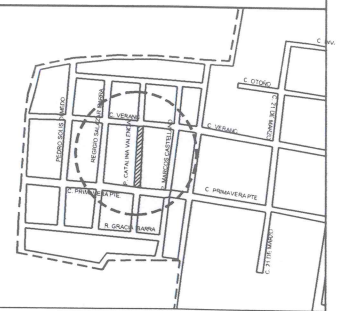


**Jocotepec**  
 Gobierno Municipal

H. AYUNTAMIENTO  
 CONSTITUCIONAL DE JOCOCTEPEC, JAL.  
 2018 - 2021  
 DIRECCIÓN DE OBRAS PÚBLICAS

LEVANTAMIENTO DE ÁREA DE ARROYO EN LA CALLE C. PROFA CATALINA VALENCIA, EN LA CABECERA MPAL. DE JOCOCTEPEC, JAL.

UBICACIÓN



CABECERA MPAL.

ÁREA A CONSTRUIR

357.00 m<sup>2</sup>

PROYECTO  
 CONSTRUCCION DE EMPEDRADO ZAMPEADO EN VIALIDAD  
 CALLE PROFA CATALINA VALENCIA DE KM 0+000 AL KM  
 0+051 (DE PRIMAVERA HACIA EL NORTE) FRAC. "EL  
 CARRIZAL"

LOCALIDAD

CABECERA MUNICIPAL

CONTENIDO

SECCIONES ACTUALES  
 DEL TERRENO

PRESIDENTE MUNICIPAL

LIC. JOSÉ MIGUEL GÓMEZ LÓPEZ

COORDINADOR DE GESTIÓN INTERNA DE LA CIUDAD

ING. SERGIO CABRERA

DIRECTOR DE OBRAS PÚBLICAS

ING. HECTOR JESÚS HERNÁNDEZ

TESORERO MUNICIPAL

L.C.P. FRANCISCO DELGADILLO LIMÓN

SINDICO MUNICIPAL

LIC. JUAN JOSÉ RAMÍREZ CAMPOS

OBRA

CONSTRUCCION DE EMPEDRADO ZAMPEADO EN  
 VIALIDAD CALLE PROFA CATALINA VALENCIA

ESCALA 1 : 100

FECHA

SEPTIEMBRE DEL 2020

**L-4**

CALLE HIDALGO SUR, No. 157C, COL. CENTRO C.P. 45600  
 TELÉFONO: (01 387) 7832470 EXT.114

DIBUJO ARQ. CAJ

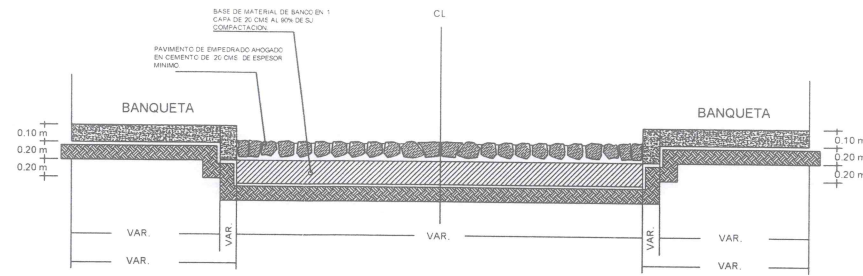
REVISO ARQ. FSS

RUTA DE ARCHIVO

RODOLFO G.(SUPERFICIE) RAMO 33.dwg

H. AYUNTAMIENTO  
 CONSTITUCIONAL DE JOCOCTEPEC, JAL.  
 2018 - 2021

TABLA DE SUPERFICIES POR ÁREAS		
CONCEPTO	SUPERFICIE	PORCENTAJE
ÁREA SEGUN LEVANTAMIENTO	357.00 m <sup>2</sup>	100.00 %
ÁREAS A COLOCAR DE EMPEDRADO AHOGADO	357.00 m <sup>2</sup>	100.00 %
MACHUELO	102.00 ml	0.00 %
AREA TOTAL	357.00 m <sup>2</sup>	100.00 %



DETALLE CONSTRUCTIVO



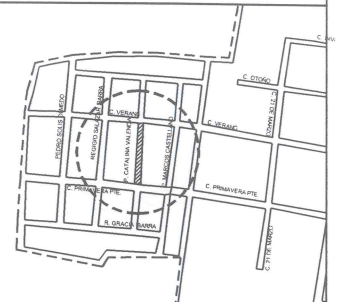
**Jocotepec**  
Gobierno Municipal

H. AYUNTAMIENTO  
CONSTITUCIONAL DE JOCOTEPEC, JAL.  
2018 - 2021

DIRECCIÓN DE OBRAS PÚBLICAS

LEVANTAMIENTO DE ÁREA DE ARROYO EN LA CALLE C. PROFA CATALINA VALENCIA, EN LA CABECERA MPAL. DE JOCOTEPEC, JAL.

UBICACIÓN



CABECERA MPAL.

ÁREA A CONSTRUIR

357.00 m<sup>2</sup>

PROYECTO

CONSTRUCCION DE EMPEDRADO ZAMPEADO EN VIALIDAD  
"CALLE PROFA. CATALINA VALENCIA DE KM 0+000 AL KM  
0+051 (DE PRIMAVERA HACIA EL NORTE) FRAC. "EL  
CARRIZAL"

LOCALIDAD

CABECERA MUNICIPAL

CONTENIDO

PROYECTO SUPERFICIE DE  
RODAMIENTO

PRESIDENTE MUNICIPAL

LIC. JOSÉ MIGUEL GÓMEZ LÓPEZ

COORDINADOR DE GESTIÓN INTERNA DE LA CIUDAD

ING. SERGIO CABRERA

DIRECTOR DE OBRAS PÚBLICAS

ING. HECTOR JESÚS HERNÁNDEZ

TESORERO MUNICIPAL

L.C.P. FRANCISCO DELGADILLO LIMÓN

SÍNDICO MUNICIPAL

LIC. JUAN JOSÉ RAMÍREZ CAMPOS

OBRA

CONSTRUCCION DE EMPEDRADO ZAMPEADO EN  
VIALIDAD CALLE PROFA CATALINA VALENCIA

SIN ESCALA

FECHA

SEPTIEMBRE DEL 2020

L-5

CALLE HIDALGO SUR, No. 187C, CCL CENTRO C.P. 45800  
TELÉFONO: (01 387) 7832470 EXT.114

DIBUJO

ARQ. CAJ

REVISÓ

ARQ. FSS

RUTA DE ARCHIVO

RODOLFO G. (SUPERFICIE) RAMO 33.dwg

H. AYUNTAMIENTO  
CONSTITUCIONAL DE JOCOTEPEC, JAL.  
2018 - 2021



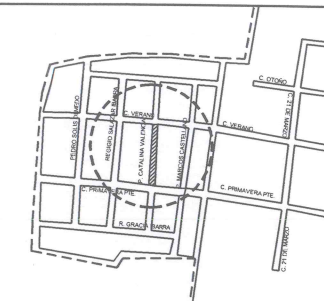
**Jocotepec**  
Gobierno Municipal

H. AYUNTAMIENTO  
CONSTITUCIONAL DE JOCOCTEPEC, JAL.  
2018 - 2021

DIRECCIÓN DE OBRAS PÚBLICAS

LEVANTAMIENTO DE ÁREA DE ARROYO EN LA CALLE C. PROFA CATALINA VALENCIA, EN LA CABECERA MPAL. DE JOCOCTEPEC, JAL.

UBICACIÓN



CABECERA MPAL.

ÁREA A CONSTRUIR

357.00 m<sup>2</sup>

PROYECTO  
CONSTRUCCIÓN DE EMPEDRADO ZAMPEADO EN VIALIDAD  
CALLE PROFA CATALINA VALENCIA DE KM 0+000 AL KM  
0+051 (DE PRIMAVERA HACIA EL NORTE) FRAC. "EL  
CARRIZAL"

LOCALIDAD  
CABECERA MUNICIPAL

CONTENIDO  
LOCALIZACION EN GOOGLE

PRESIDENTE MUNICIPAL  
LIC. JOSÉ MIGUEL GÓMEZ LÓPEZ  
COORDINADOR DE GESTIÓN INTERNA DE LA CIUDAD  
ING. SERGIO CABRERA

DIRECTOR DE OBRAS PÚBLICAS  
ING. HECTOR JESÚS HERNÁNDEZ

TESORERO MUNICIPAL  
L.C.P. FRANCISCO DELGADILLO LIMÓN

SÍNDICO MUNICIPAL  
LIC. JUAN JOSÉ RAMÍREZ CAMPOS

OBRA  
CONSTRUCCION DE EMPEDRADO ZAMPEADO EN  
VIALIDAD CALLE PROFA CATALINA VALENCIA

SIN ESCALA

FECHA  
SEPTIEMBRE DEL 2020

L-6

CALLE HIDALGO SUR, No. 197C, COL. CENTRO C.P. 45800  
TELÉFONO: (01 387) 7632470 EXT.114

DIBUJO ARQ. CAJ REVISÓ ARQ. FSS

RUTA DE ARCHIVO RODOLFO G.(SUPERFICIE) RAMO 33.dwg

H. AYUNTAMIENTO  
CONSTITUCIONAL DE JOCOCTEPEC, JAL.  
2018 - 2021