

CROQUIS DE LOCALIZACIÓN GEOGRÁFICA



JALISCO


CROQUIS DE LOCALIZACIÓN REGIONAL

A GUADALAJARA

MACROLOCALIZACIÓN



MUNICIPIO DE JOCOTEPEC



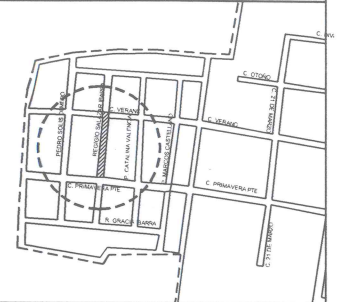
Jocotepec
Gobierno Municipal

H. AYUNTAMIENTO
CONSTITUCIONAL DE JOCOTEPEC, JAL.
2018 - 2021

DIRECCIÓN DE OBRAS PÚBLICAS

LEVANTAMIENTO DE ÁREA DE ARROYO EN LA CALLE C. REFUGIO SALAZAR IBARRA, EN LA CABECERA MPAL. DE JOCOTEPEC, JAL.

UBICACIÓN



CABECERA MPAL.

ÁREA A CONSTRUIR

364.00 m²

PROYECTO

CONSTRUCCION DE EMPEDRADO ZAMPEADO EN VAILIDAD CALLE REFUGIO SALAZAR IBARRA DE KM 0+000 AL KM 0+052 (DE CERRADA HACIA EL NORTE) FRAC. "EL CARRIZAL"

LOCALIDAD

CABECERA MUNICIPAL

CONTENIDO

MACROLOCALIZACIÓN

PRESIDENTE MUNICIPAL

LIC. JOSÉ MIGUEL GÓMEZ LÓPEZ

COORDINADOR DE GESTIÓN INTERNA DE LA CIUDAD

ING. SERGIO CABRERA

DIRECTOR DE OBRAS PÚBLICAS

ING. HECTOR JESÚS HERNÁNDEZ

TESORERO MUNICIPAL

L.C.P. FRANCISCO DELGADILLO LIMÓN

SÍNDICO MUNICIPAL

LIC. JUAN JOSÉ RAMÍREZ CAMPOS

OBRA

CONSTRUCCION DE EMPEDRADO ZAMPEADO EN VAILIDAD CALLE REFUGIO SALAZAR IBARRA"

SIN ESCALA

FECHA

SEPTIEMBRE DEL 2020

L-1

CALLE HIDALGO SUR, No. 187C, COL. CENTRO C.P. 45800
TELÉFONO: (01 387) 7832470 EXT.114

DIBUJO

ARQ. CAJ


REVISÓ

ARQ. FSS

ruta de ARCHIVO

RODOLFO G. (SUPERFICIE) RAMO 33.dwg

H. AYUNTAMIENTO
CONSTITUCIONAL DE JOCOTEPEC, JAL.
2018 - 2021



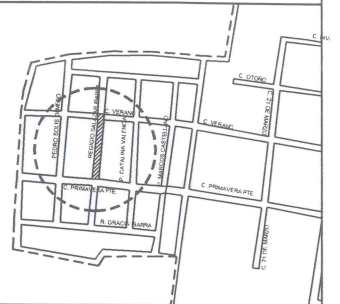
Jocotepec

Gobierno Municipal
H. AYUNTAMIENTO
CONSTITUCIONAL DE JOCOCTEPEC, JAL.
2018 - 2021

DIRECCIÓN DE OBRAS PÚBLICAS

LEVANTAMIENTO DE ÁREA DE ARROYO EN LA CALLE C. REFUGIO SALAZAR IBARRA, EN LA CABECERA MPAL. DE JOCOCTEPEC, JAL.

UBICACIÓN



CABECERA MPAL.

ÁREA A CONSTRUIR

364.00 m2

PROYECTO
CONSTRICION DE EMPEDRADO ZAMPEADO EN VALIDAD CALLE REFUGIO SALAZAR IBARRA DE KM 0+000 AL KM 0+052 (DE CERRADA HACIA EL NORTE) FRAC. "EL CARRIZAL"

LOCALIDAD
CABECERA MUNICIPAL

CONTENIDO
MICROLOCALIZACIÓN

PRESIDENTE MUNICIPAL
LIC. JOSÉ MIGUEL GÓMEZ LÓPEZ

COORDINADOR DE GESTIÓN INTERNA DE LA CIUDAD
ING. SERGIO CABRERA

DIRECTOR DE OBRAS PÚBLICAS
ING. HECTOR JESÚS HERNÁNDEZ

TESORERO MUNICIPAL
L.C.P. FRANCISCO DELGADILLO LIMÓN

SÍNDICO MUNICIPAL
LIC. JUAN JOSÉ RAMÍREZ CAMPOS

OBRA
CONSTRICION DE EMPEDRADO ZAMPEADO EN VALIDAD CALLE REFUGIO SALAZAR IBARRA"

SIN ESCALA

FECHA
SEPTIEMBRE DEL 2020

L-2

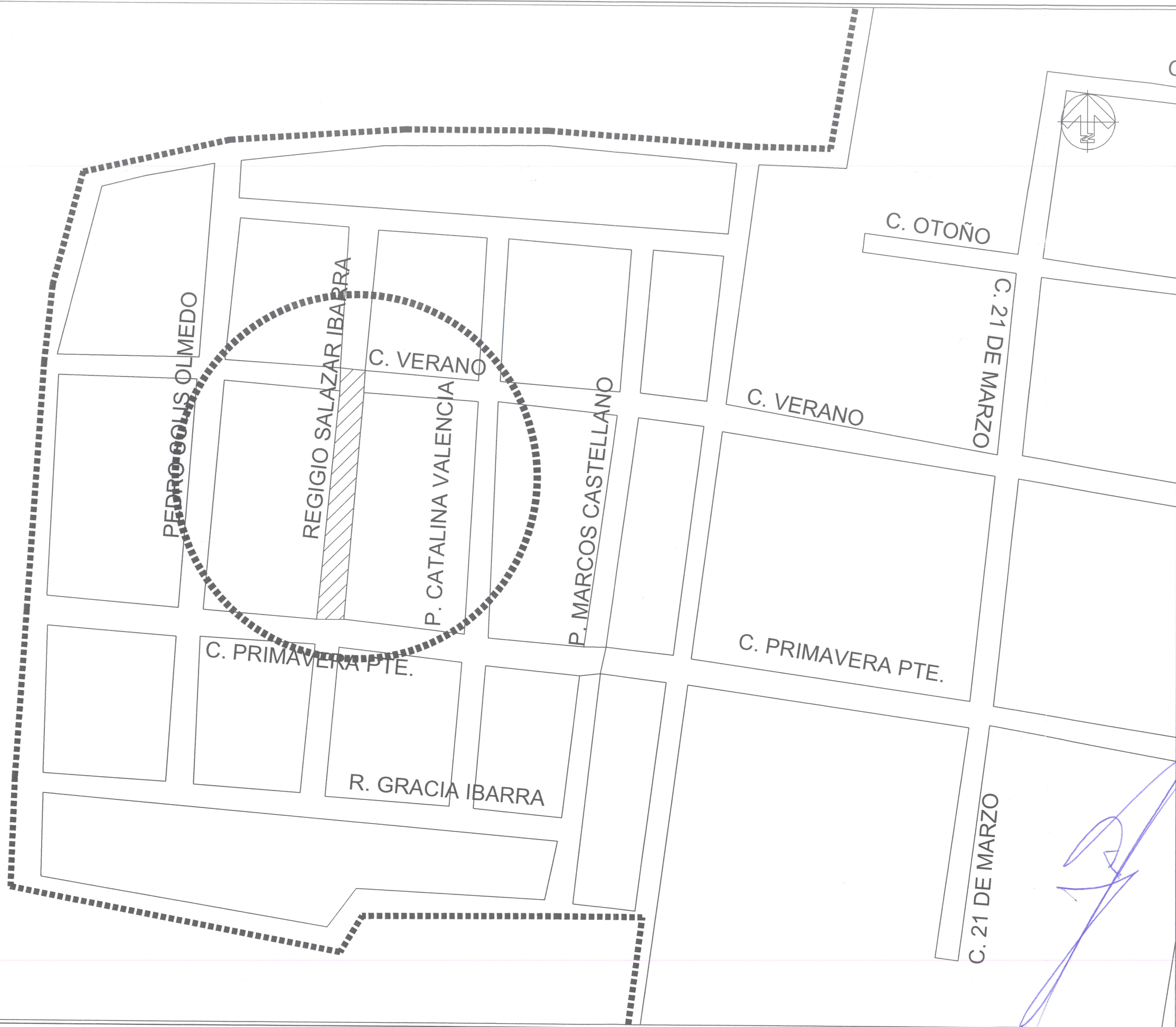
CALLE HIDALGO SUR, No. 157C. COL. CENTRO C.P. 45800
TELÉFONO: (01 367) 7632470 EXT.114

DIBUJO
ARQ. CAJ

REVISÓ
ARQ. FSS

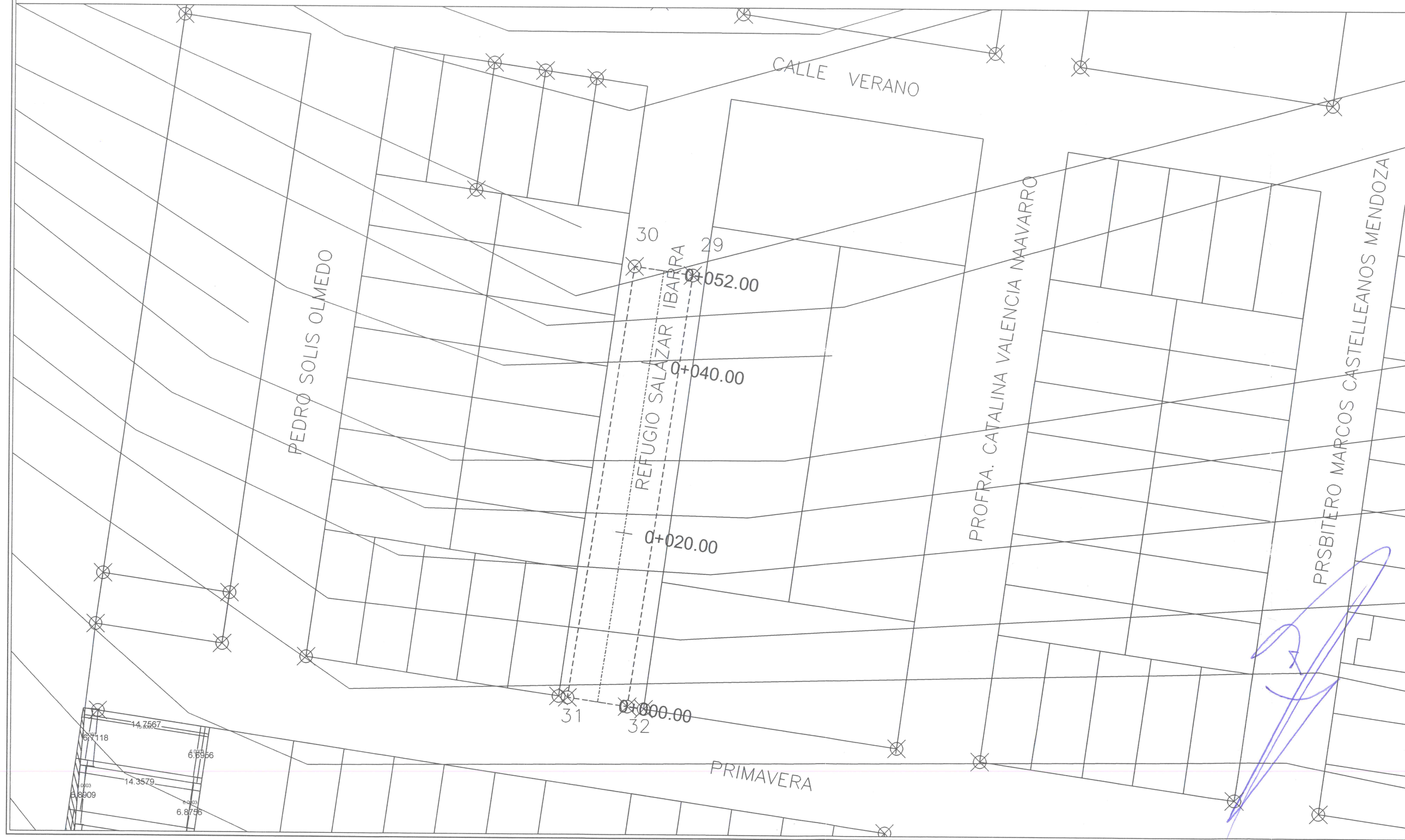
RUTA DE ARCHIVO
RODOLFO G. (SUPERFICIE) RAMO 33.dwg


H. AYUNTAMIENTO
CONSTITUCIONAL DE JOCOCTEPEC, JAL.
2018 - 2021



CUADRO DE CONSTRUCCION								
LADO	EST	PV	RUMBO	DISTANCIA	V	COORDENADAS		
						Y	X	
29		30	N 81°32'00.94" W	7.000	29	2,244,563.1206	662,793.4905	
30		31	S 08°29'20.58" W	50.957	30	2,244,564.1512	662,786.5667	
31		32	S 81°30'39.42" E	7.000	31	2,244,513.7525	662,779.0444	
32		29	N 08°29'20.58" E	50.960	32	2,244,512.7192	662,785.9678	
						29	2,244,563.1206	662,793.4905

SUPERFICIE = 364.00 m2

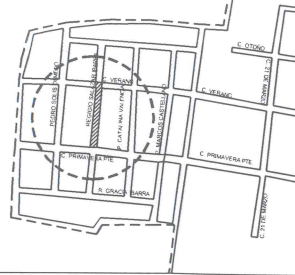




Jocotepec
Gobierno Municipal
H. AYUNTAMIENTO
CONSTITUCIONAL DE JOCOCTEPEC, JAL.
2018 - 2021
DIRECCIÓN DE OBRAS PÚBLICAS

LEVANTAMIENTO DE ÁREA DE ARROYO EN LA CALLE C. REFUGIO SALAZAR IBARRA, EN LA CABECERA MPAL. DE JOCOCTEPEC, JAL.

UBICACIÓN



CABECERA MPAL.

ÁREA A CONSTRUIR

364.00 m2

PROYECTO
CONSTRICCIÓN DE EMPEDRADO ZAMPEADO EN VAILIDAD CALLE REFUGIO SALAZAR IBARRA DE KM 0+000 AL KM 0+052 (DE CERRADA HACIA EL NORTE) FRAC. "EL CARRIZAL"

LOCALIDAD
CABECERA MUNICIPAL

CONTENIDO
LEVANTAMIENTO TOPOGRÁFICO

PRESIDENTE MUNICIPAL
LIC. JOSÉ MIGUEL GÓMEZ LÓPEZ

COORDINADOR DE GESTIÓN INTERNA DE LA CIUDAD
ING. SERGIO CABRERA

DIRECTOR DE OBRAS PÚBLICAS
ING. HECTOR JESÚS HERNÁNDEZ

TESORERO MUNICIPAL
L.C.P. FRANCISCO DELGADILLO LIMÓN

SÍNDICO MUNICIPAL
LIC. JUAN JOSÉ RAMÍREZ CAMPOS

OBRA
CONSTRICCIÓN DE EMPEDRADO ZAMPEADO EN VAILIDAD CALLE REFUGIO SALAZAR IBARRA"

ESCALA 1:100

FECHA
SEPTIEMBRE DEL 2020

L-3

CALLE HIDALGO SUR: No. 187C, COL. CENTRO C.P. 45800
TELÉFONO: (01 387) 7832470 EXT.114

DIBUJO ARQ. CAJ REVISÓ ARQ. FSS

RUTA DE ARCHIVO RODOLFO G. (SUPERFICIE) RAMO 33.dwg

H. AYUNTAMIENTO
CONSTITUCIONAL DE JOCOCTEPEC, JAL.
2018 - 2021



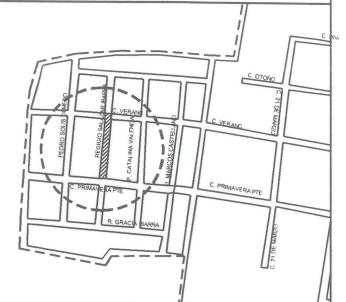
Jocotepec
Gobierno Municipal

H. AYUNTAMIENTO
CONSTITUCIONAL DE JOCOCTEPEC, JAL.
2018 - 2021

DIRECCIÓN DE OBRAS PÚBLICAS

LEVANTAMIENTO DE ÁREA DE ARROYO EN LA CALLE C. REFUGIO
SALAZAR IBARRA, EN LA CABECERA MPAL. DE JOCOCTEPEC, JAL.

UBICACIÓN



CABECERA MPAL.

ÁREA A CONSTRUIR

364.00 m²

PROYECTO
CONSTRUCCION DE EMPEDRADO ZAMPEADO EN VAILIDAD
CALLE REFUGIO SALAZAR IBARRA DE KM 0+000 AL KM 0+052
(DE CERRADA HACIA EL NORTE) FRAC. "EL CARRIZAL"

LOCALIDAD
CABECERA MUNICIPAL

CONTENIDO
SECCIONES ACTUALES
DEL TERRENO

PRESIDENTE MUNICIPAL
LIC. JOSÉ MIGUEL GÓMEZ LÓPEZ

COORDINADOR DE GESTIÓN INTERNA DE LA CIUDAD
ING. SERGIO CABRERA

DIRECTOR DE OBRAS PÚBLICAS
ING. HECTOR JESÚS HERNÁNDEZ

TESORERO MUNICIPAL
L.C.P. FRANCISCO DELGADILLO LIMÓN

SÍNDICO MUNICIPAL
LIC. JUAN JOSÉ RAMÍREZ CAMPOS

OBRA
CONSTRUCCION DE EMPEDRADO ZAMPEADO EN
VAILIDAD CALLE REFUGIO SALAZAR IBARRA"

ESCALA 1 : 100

FECHA
SEPTIEMBRE DEL 2020

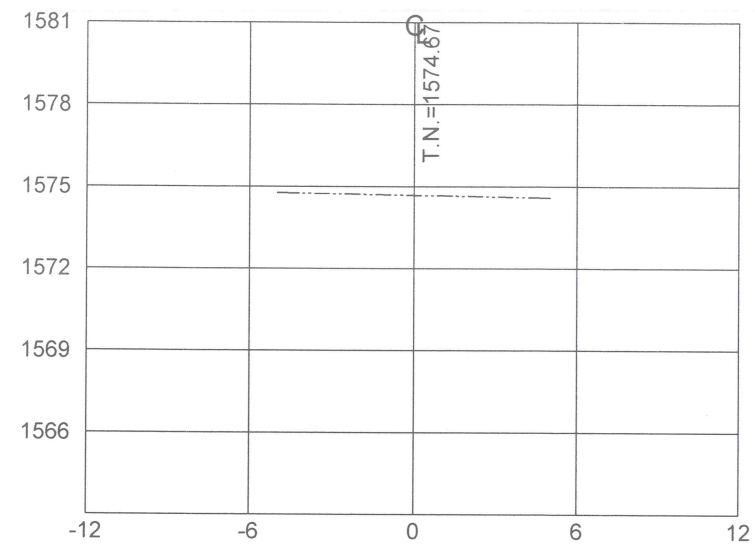
L-4

CALLE HIDALGO SUR, No. 167C, COL. CENTRO C.P. 45000
TELÉFONO: (01 387) 7832470 EXT.114

DIBUJO ARQ. CAJ REVISÓ ARQ. FSS

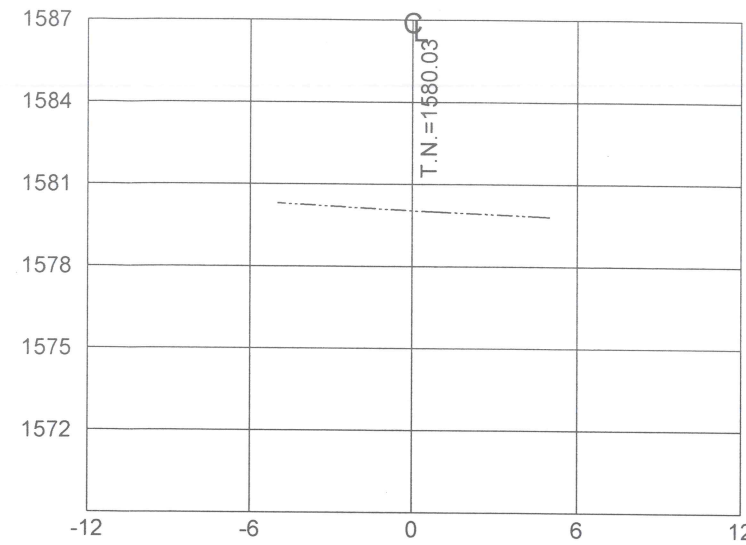
RUTA DE ARCHIVO
RODOLFO G.(SUPERFICIE) RAMO 33.dwg

H. AYUNTAMIENTO
CONSTITUCIONAL DE JOCOCTEPEC, JAL.
2018 - 2021




ESTACION 0+020.00

ESCALA HORIZONTAL 1 : 100
ESCALA VERTICAL 1 : 100



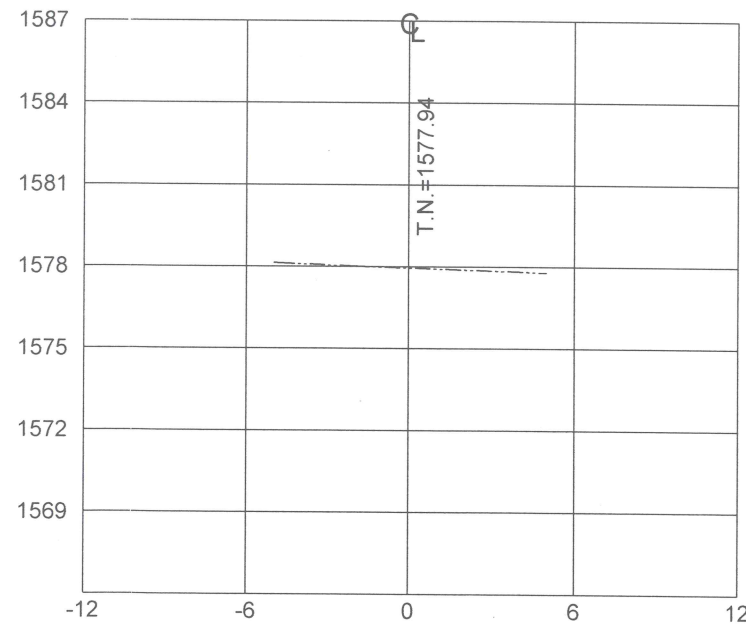
ESTACION 0+052.00

ESCALA HORIZONTAL 1 : 100
ESCALA VERTICAL 1 : 100



ESTACION 0+000.00

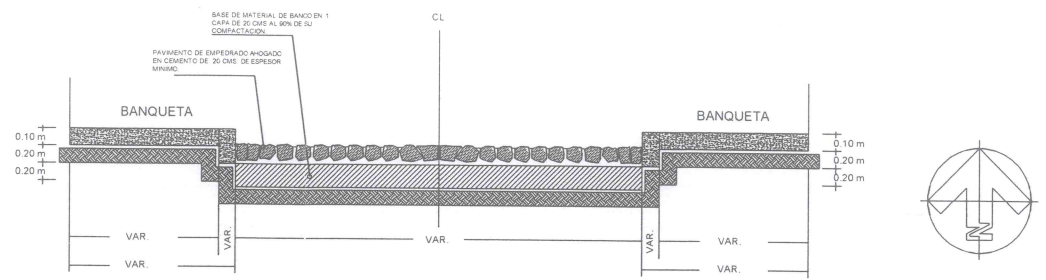
ESCALA HORIZONTAL 1 : 100
ESCALA VERTICAL 1 : 100



ESTACION 0+040.00

ESCALA HORIZONTAL 1 : 100
ESCALA VERTICAL 1 : 100

TABLA DE SUPERFICIES POR ÁREAS		
CONCEPTO	SUPERFICIE	PORCENTAJE
ÁREA SEGUN LEVANTAMIENTO	364.00 m2	100.00 %
ÁREAS A COLOCAR DE EMPEDRADO AHOGADO	364.00 m2	100.00 %
MACHUELO	104.00 ml	0.00 %
AREA TOTAL	364.00 m2	100.00 %



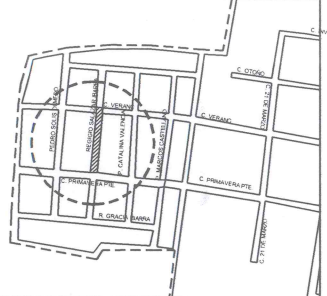
DETALLE CONSTRUCTIVO



Jocotepec
Gobierno Municipal
H. AYUNTAMIENTO
CONSTITUCIONAL DE JOCOTEPEC, JAL.
2018 - 2021
DIRECCIÓN DE OBRAS PÚBLICAS

LEVANTAMIENTO DE AREA DE ARROYO EN LA CALLE C. REFUGIO SALAZAR IBARRA EN LA CABECERA MPAL. DE JOCOTEPEC, JAL.

UBICACIÓN



CABECERA MPAL.

ÁREA A CONSTRUIR

364.00 m2

PROYECTO

CONSTRICCIÓN DE EMPEDRADO ZAMPEADO EN VAILIDAD CALLE REFUGIO SALAZAR IBARRA DE KM 0+000 AL KM 0+052 (DE CERRADA HACIA EL NORTE) FRAC. "EL CARRIZAL"

LOCALIDAD

CABECERA MUNICIPAL

CONTENIDO

PROYECTO SUPERFICIE DE RODAMIENTO

PRESIDENTE MUNICIPAL

LIC. JOSÉ MIGUEL GÓMEZ LÓPEZ

COORDINADOR DE GESTIÓN INTERNA DE LA CIUDAD

ING. SERGIO CABRERA

DIRECTOR DE OBRAS PÚBLICAS

ING. HECTOR JESÚS HERNÁNDEZ

TESORERO MUNICIPAL

L.C.P. FRANCISCO DELGADILLO LIMÓN

SINDICO MUNICIPAL

LIC. JUAN JOSÉ RAMÍREZ CAMPOS

OBRA

CONSTRICCIÓN DE EMPEDRADO ZAMPEADO EN VAILIDAD CALLE REFUGIO SALAZAR IBARRA"

SIN ESCALA

L-5

FECHA

SEPTIEMBRE DEL 2020

CALLE HIDALGO SUR, No. 157C, COL. CENTRO C.P. 45800
TELÉFONO: (01 387) 7832470 EXT 114

DIBUJO

ARQ. CAJ

REVISO ARQ. FSS

RUTA DE ARCHIVO

RODOLFO G.(SUPERFICIE) RAMO 33.dwg

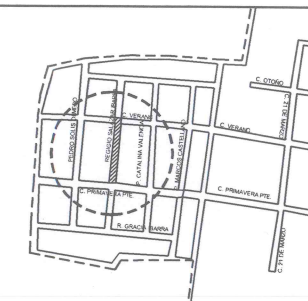
H. AYUNTAMIENTO
CONSTITUCIONAL DE JOCOTEPEC, JAL.
2018 - 2021



Jocotepec
 Gobierno Municipal
 H. AYUNTAMIENTO
 CONSTITUCIONAL DE JOCOCTEPEC, JAL.
 2018 - 2021
 DIRECCIÓN DE OBRAS PÚBLICAS

LEVANTAMIENTO DE ÁREA DE ARROYO EN LA CALLE C. REFUGIO SALAZAR IBARRA, EN LA CABECERA MPAL. DE JOCOCTEPEC, JAL.

UBICACIÓN



CABECERA MPAL

ÁREA A CONSTRUIR

364.00 m2

PROYECTO
 CONSTRUCCION DE EMPEDRADO ZAMPEADO EN VAILIDAD CALLE REFUGIO SALAZAR IBARRA DE KM 0+000 AL KM 0+052 (DE CERRADA HACIA EL NORTE) FRAC. "EL CARRIZAL"

LOCALIDAD
 CABECERA MUNICIPAL

CONTENIDO
 LOCALIZACION EN GOOGLE

PRESIDENTE MUNICIPAL
 LIC. JOSÉ MIGUEL GÓMEZ LÓPEZ
 COORDINADOR DE GESTIÓN INTERNA DE LA CIUDAD
 ING. SERGIO CABRERA
 DIRECTOR DE OBRAS PÚBLICAS
 ING. HECTOR JESÚS HERNÁNDEZ
 TESORERO MUNICIPAL
 L.C.P. FRANCISCO DELGADILLO LIMÓN
 SÍNDICO MUNICIPAL
 LIC. JUAN JOSÉ RAMÍREZ CAMPOS

OBRA
 CONSTRUCCION DE EMPEDRADO ZAMPEADO EN VAILIDAD CALLE REFUGIO SALAZAR IBARRA"

SIN ESCALA

FECHA
 SEPTIEMBRE DEL 2020

L-6

CALLE HIDALGO SUR, No. 187C, COL. CENTRO C.P. 45800
 TELÉFONO: (01 387) 7832470 EXT.114

DIBUJO ARQ. CAJ REVISÓ ARQ. FSS

RUTA DE ARCHIVO RODOLFO G.(SUPERFICIE) RAMO 33.dwg

H. AYUNTAMIENTO
 CONSTITUCIONAL DE JOCOCTEPEC, JAL.
 2018 - 2021