



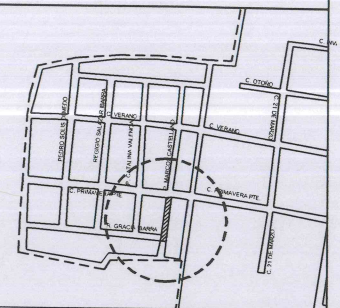
**Jocotepec**  
Gobierno Municipal

H. AYUNTAMIENTO  
CONSTITUCIONAL DE JOCOTEPEC, JAL.  
2018 - 2021

DIRECCIÓN DE OBRAS PÚBLICAS

LEVANTAMIENTO DE ÁREA DE ARROYO EN LA CALLE C. PRESBITERO  
MARCOS CASTELLANO, EN LA CABECERA MPAL. DE JOCOTEPEC, JAL.

UBICACIÓN



CABECERA MPAL.

ÁREA A CONSTRUIR

441.00 m<sup>2</sup>

PROYECTO  
CONSTRUCCION DE EMPEDRADO ZAMPEADO EN VIALIDAD  
CALLE PBRO MARCOS CASTELLANOS DE KM 0+000 AL KM  
0+063 (DE RODOLFO GARCIA A PRIMAVERA) FRAC. "EL  
CARRIZAL"

LOCALIDAD

CABECERA MUNICIPAL

CONTENIDO

MACROLOCALIZACIÓN

PRESIDENTE MUNICIPAL  
LIC. JOSÉ MIGUEL GÓMEZ LÓPEZ

COORDINADOR DE GESTIÓN INTERNA DE LA CIUDAD  
ING. SERGIO CABRERA

DIRECTOR DE OBRAS PÚBLICAS  
ING. HECTOR JESÚS HERNÁNDEZ

TESORERO MUNICIPAL  
L.C.P. FRANCISCO DELGADILLO LIMÓN

SÍNDICO MUNICIPAL  
LIC. JUAN JOSÉ RAMÍREZ CAMPOS

OBRA  
CONSTRUCCION DE EMPEDRADO ZAMPEADO EN  
VIALIDAD CALLE PBRO MARCOS CASTELLANOS

SIN ESCALA

FECHA  
SEPTIEMBRE DEL 2020

L-1

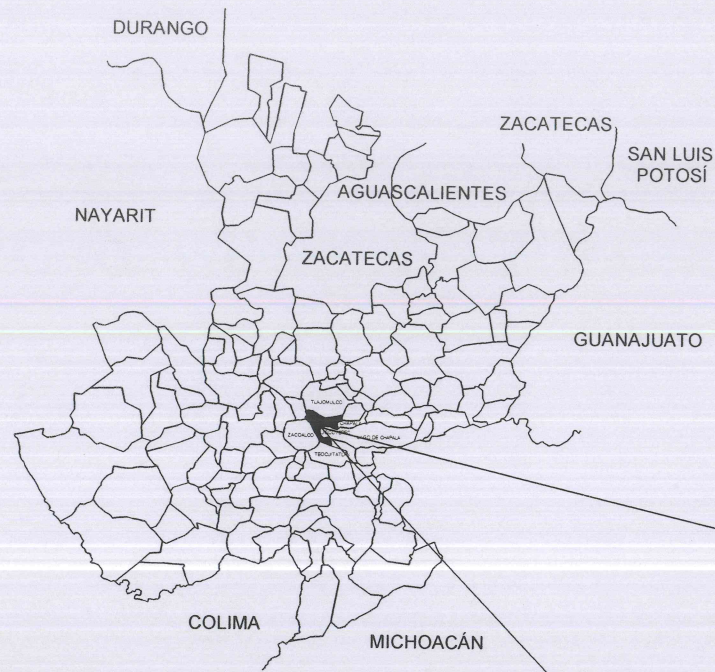
CALLE HIDALGO SUR, No. 187C, COL. CENTRO C.P. 45800  
TELÉFONO: (01 387) 7832470 EXT. 114

DIBUJO ARQ. CAJ REVISÓ ARQ. FSS  
RUTA DE ARCHIVO RODOLFO G. (SUPERFICIE) RAMO 33.dwg  
H. AYUNTAMIENTO  
CONSTITUCIONAL DE JOCOTEPEC, JAL.  
2018 - 2021

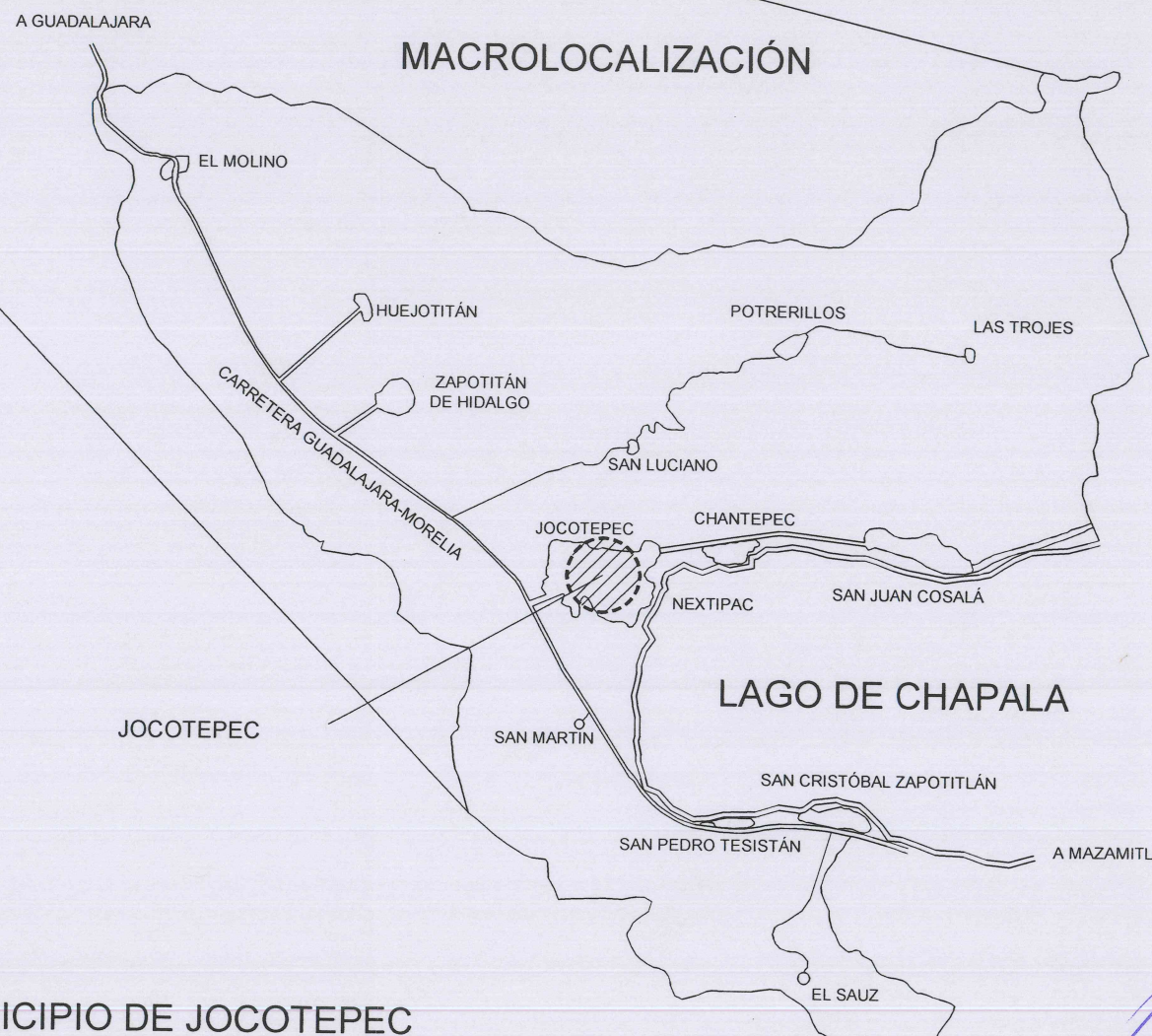
### CROQUIS DE LOCALIZACIÓN GEOGRÁFICA



### CROQUIS DE LOCALIZACIÓN REGIONAL



### MACROLOCALIZACIÓN



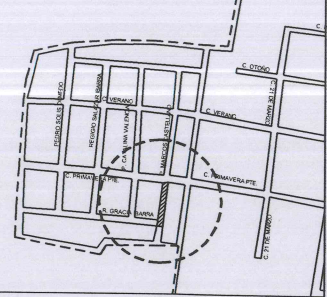
MUNICIPIO DE JOCOTEPEC



**Jocotepec**  
 Gobierno Municipal  
 H. AYUNTAMIENTO  
 CONSTITUCIONAL DE JOCOCTEPEC, JAL.  
 2018 - 2021  
 DIRECCIÓN DE OBRAS PÚBLICAS

LEVANTAMIENTO DE ÁREA DE ARROYO EN LA CALLE C. PRESBITERO MARCOS CASTELLANO, EN LA CABECERA MPAL. DE JOCOCTEPEC, JAL.

UBICACIÓN



CABECERA MPAL.

ÁREA A CONSTRUIR

441.00 m<sup>2</sup>

PROYECTO  
 CONSTRUCCION DE EMPEDRADO ZAMPEADO EN VIALIDAD CALLE PBR0 MARCOS CASTELLANOS DE KM 0+000 AL KM 0+063 (DE RODOLFO GARCIA A PRIMAVERA) FRAC. "EL CARRIZAL"

LOCALIDAD  
 CABECERA MUNICIPAL

CONTENIDO  
 MICROLOCALIZACIÓN

PRESIDENTE MUNICIPAL  
 LIC. JOSÉ MIGUEL GÓMEZ LÓPEZ  
 COORDINADOR DE GESTIÓN INTERNA DE LA CIUDAD  
 ING. SERGIO CABRERA  
 DIRECTOR DE OBRAS PÚBLICAS  
 ING. HECTOR JESÚS HERNÁNDEZ  
 TESORERO MUNICIPAL  
 L.C.P. FRANCISCO DELGADILLO LIMÓN  
 SÍNDICO MUNICIPAL  
 LIC. JUAN JOSÉ RAMÍREZ CAMPOS

OBRA  
 CONSTRUCCION DE EMPEDRADO ZAMPEADO EN VIALIDAD CALLE PBR0 MARCOS CASTELLANOS

SIN ESCALA

FECHA  
 SEPTIEMBRE DEL 2020

L-2

CALLE HIDALGO SUR, No. 187C, COL. CENTRO C.P. 45800  
 TELÉFONO: (01 387) 7632470 EXT.114

DIBUJO ARQ. CAJ REVISÓ ARQ. FSS  
 RUTA DE ARCHIVO RODOLFO G. (SUPERFICIE) RAMO 33.dwg

H. AYUNTAMIENTO  
 CONSTITUCIONAL DE JOCOCTEPEC, JAL.  
 2018 - 2021

*[Handwritten signature in blue ink]*



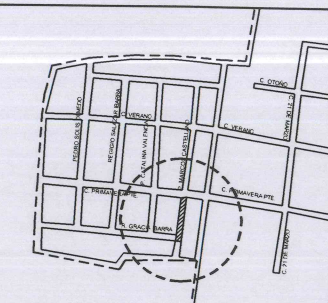
**Jocotepec**  
Gobierno Municipal

H. AYUNTAMIENTO  
CONSTITUCIONAL DE JOCOCTEPEC, JAL.  
2018 - 2021

DIRECCIÓN DE OBRAS PÚBLICAS

LEVANTAMIENTO DE ÁREA DE ARROYO EN LA CALLE C PRESBITERO  
MARCOS CASTELLANO, EN LA CABECERA MPAL. DE JOCOCTEPEC, JAL.

UBICACIÓN



CABECERA MPAL.

ÁREA A CONSTRUIR

441.00 m<sup>2</sup>

PROYECTO  
CONSTRUCCION DE EMPEDRADO ZAMPEADO EN VIALIDAD  
CALLE PBRO MARCOS CASTELLANOS DE KM 0+000 AL KM  
0+063 (DE RODOLFO GARCIA A PRIMAVERA) FRAC. "EL  
CARRIZAL"

LOCALIDAD

CABECERA MUNICIPAL

CONTENIDO

LEVANTAMIENTO  
TOPOGRÁFICO

PRESIDENTE MUNICIPAL

LIC. JOSÉ MIGUEL GÓMEZ LÓPEZ

COORDINADOR DE GESTIÓN INTERNA DE LA CIUDAD

ING. SERGIO CABRERA

DIRECTOR DE OBRAS PÚBLICAS

ING. HECTOR JESÚS HERNÁNDEZ

TESORERO MUNICIPAL

L.C.P. FRANCISCO DELGADILLO LIMÓN

SÍNDICO MUNICIPAL

LIC. JUAN JOSÉ RAMÍREZ CAMPOS

OBRA

CONSTRUCCION DE EMPEDRADO ZAMPEADO EN  
VIALIDAD CALLE PBRO MARCOS CASTELLANOS

ESCALA 1:100

FECHA

SEPTIEMBRE DEL 2020

L-3

CALLE HIDALGO SUR, No. 187C, COL. CENTRO C.P. 45800  
TELÉFONO: (01 387) 7832470 EXT.114

DIBUJO

ARQ. CAJ

REVISÓ

ARQ. FSS

RUTA DE ARCHIVO


RODOLFO G. (SUPERFICIE) RAMO 33.dwg

H. AYUNTAMIENTO  
CONSTITUCIONAL DE JOCOCTEPEC, JAL.  
2018 - 2021

**CUADRO DE CONSTRUCCION**

| LADO | EST | PV | RUMBO            | DISTANCIA | V | COORDENADAS    |              |
|------|-----|----|------------------|-----------|---|----------------|--------------|
|      |     |    |                  |           |   | Y              | X            |
|      |     |    |                  |           | 3 | 2,244,490.9526 | 662,864.1586 |
| 3    | 4   |    | N 82°01'33.89" W | 7.000     | 4 | 2,244,491.9237 | 662,857.2263 |
| 4    | 5   |    | S 07°58'56.15" W | 62.951    | 5 | 2,244,429.5827 | 662,848.4845 |
| 5    | 6   |    | S 81°30'39.42" E | 7.000     | 6 | 2,244,428.5493 | 662,855.4081 |
| 6    | 3   |    | N 07°58'56.15" E | 63.014    | 3 | 2,244,490.9526 | 662,864.1586 |

SUPERFICIE = 440.877 m<sup>2</sup>





**Jocotepec**

Gobierno Municipal

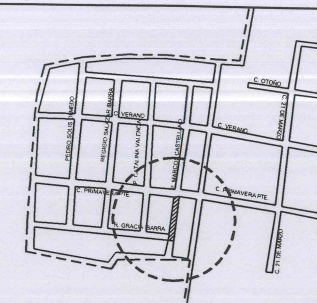
H. AYUNTAMIENTO

CONSTITUCIONAL DE JOCOCTEPEC, JAL.  
2018 - 2021

DIRECCIÓN DE OBRAS PÚBLICAS

LEVANTAMIENTO DE ÁREA DE ARROYO EN LA CALLE C. PRESBITERO  
MARCOS CASTELLANO - EN LA CABECERA MPAL. DE JOCOCTEPEC, JAL.

UBICACIÓN



CABECERA MPAL.

ÁREA A CONSTRUIR

441.00 m<sup>2</sup>

PROYECTO  
CONSTRUCCION DE EMPEDRADO ZAMPEADO EN VIALIDAD  
CALLE PBR0 MARCOS CASTELLANOS DE KM 0+000 AL KM  
0+063 (DE RODOLFO GARCIA A PRIMAVERA) FRAC. "EL  
CARRIZAL"

LOCALIDAD  
CABECERA MUNICIPAL

CONTENIDO  
SECCIONES ACTUALES  
DEL TERRENO

PRESIDENTE MUNICIPAL  
LIC. JOSÉ MIGUEL GÓMEZ LÓPEZ

COORDINADOR DE GESTIÓN INTERNA DE LA CIUDAD  
ING. SERGIO CABRERA

DIRECTOR DE OBRAS PÚBLICAS  
ING. HECTOR JESÚS HERNÁNDEZ

TESORERO MUNICIPAL  
L. C. P. FRANCISCO DELGADILLO LIMÓN

SÍNDICO MUNICIPAL  
LIC. JUAN JOSÉ RAMÍREZ CAMPOS

OBRA  
CONSTRUCCION DE EMPEDRADO ZAMPEADO EN  
VIALIDAD CALLE PBR0 MARCOS CASTELLANOS

ESCALA 1:100

FECHA  
SEPTIEMBRE DEL 2020


L-4

CALLE HIDALGO SUR, No. 187C, COL. CENTRO C.P. 45800  
TELÉFONO: (01 387) 7532470 EXT.114

DIBUJO ARQ. CAJ REVISO ARQ. FSS


RUTA DE ARCHIVO RODOLFO G. (SUPERFICIE) RAMO 33.dwg

H. AYUNTAMIENTO  
CONSTITUCIONAL DE JOCOCTEPEC, JAL.  
2018 - 2021




ESTACION 0+040.00

ESCALA HORIZONTAL 1 : 100  
ESCALA VERTICAL 1 : 100



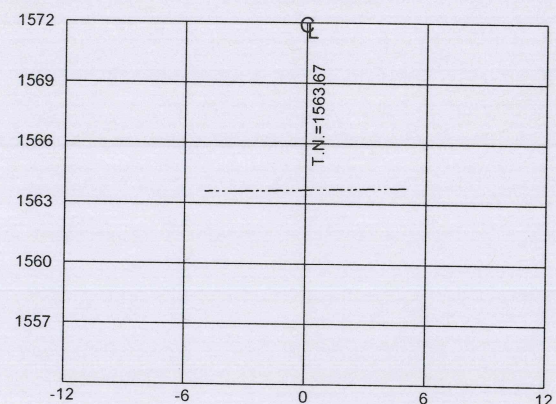
ESTACION 0+020.00

ESCALA HORIZONTAL 1 : 100  
ESCALA VERTICAL 1 : 100




ESTACION 0+062.98

ESCALA HORIZONTAL 1 : 100  
ESCALA VERTICAL 1 : 100



ESTACION 0+000.00

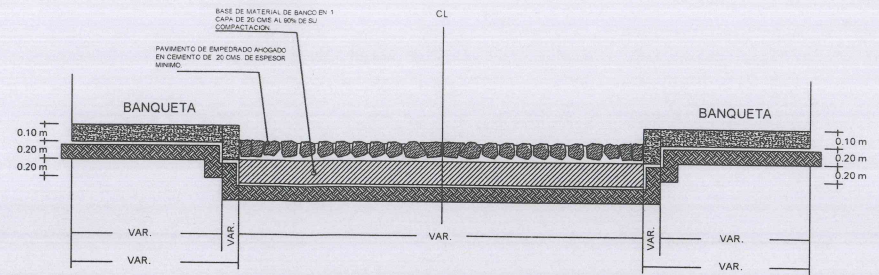
ESCALA HORIZONTAL 1 : 100  
ESCALA VERTICAL 1 : 100



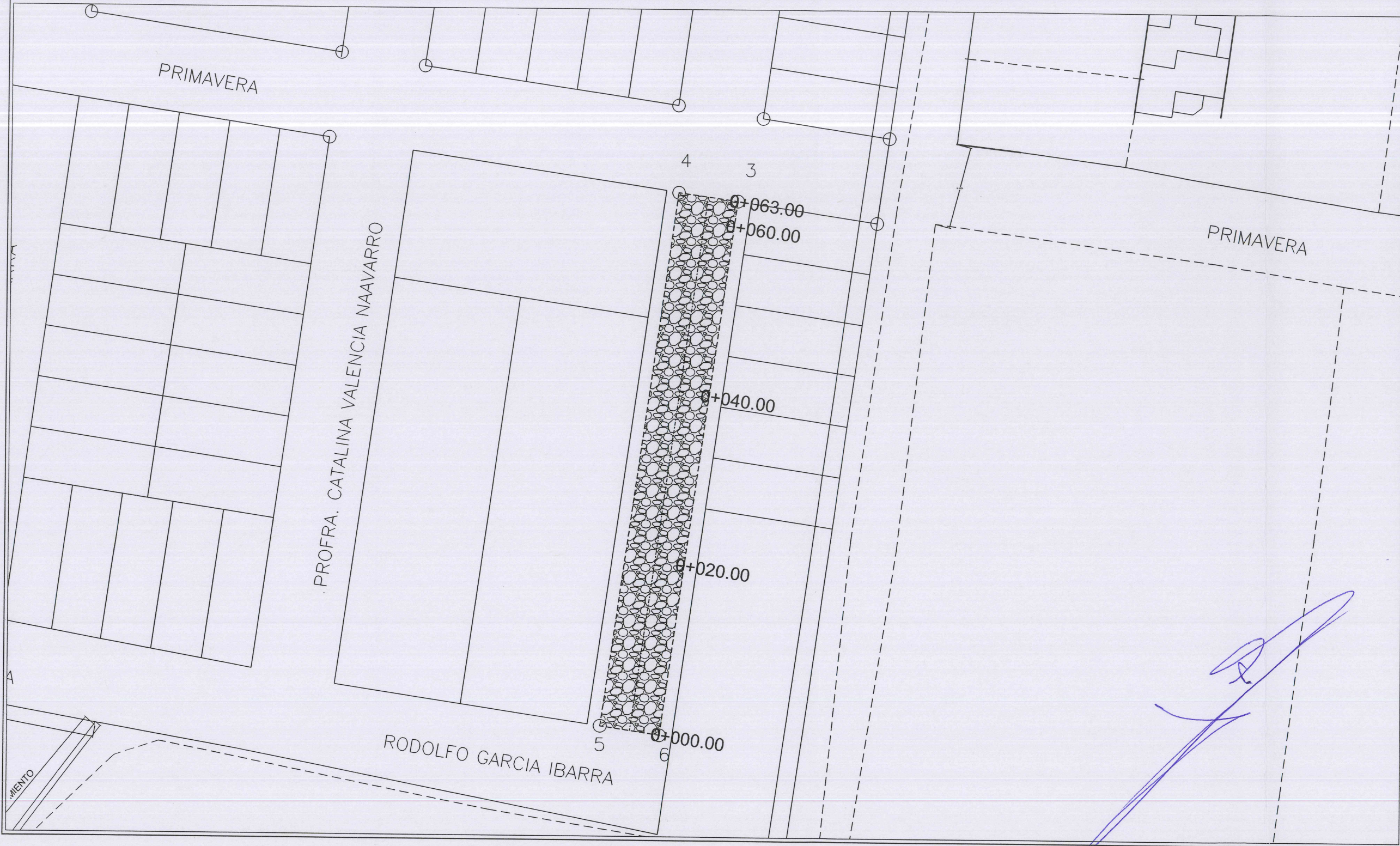
ESTACION 0+060.00


ESCALA HORIZONTAL 1 : 100  
ESCALA VERTICAL 1 : 100

| TABLA DE SUPERFICIES POR ÁREAS       |                       |            |
|--------------------------------------|-----------------------|------------|
| CONCEPTO                             | SUPERFICIE            | PORCENTAJE |
| ÁREA SEGUN LEVANTAMIENTO             | 441.00 m <sup>2</sup> | 100.00 %   |
| ÁREAS A COLOCAR DE EMPEDRADO AHOGADO | 441.00 m <sup>2</sup> | 100.00 %   |
| MACHUELO                             | 126.00 ml             | 0.00 %     |
| AREA TOTAL                           | 441.00 m <sup>2</sup> | 100.00 %   |



DETALLE CONSTRUCTIVO

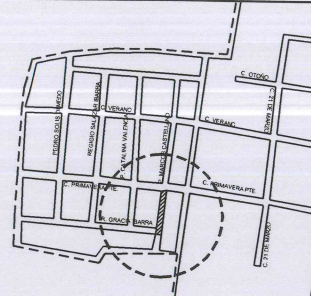




**Jocotepec**  
Gobierno Municipal  
H. AYUNTAMIENTO  
CONSTITUCIONAL DE JOCOTEPEC, JAL.  
2018 - 2021  
DIRECCIÓN DE OBRAS PÚBLICAS

LEVANTAMIENTO DE ÁREA DE ARROYO EN LA CALLE C.PRESBITERO MARCOS CASTELLANO, EN LA CABECERA MPAL. DE JOCOTEPEC, JAL.

UBICACIÓN



CABECERA MPAL.

ÁREA A CONSTRUIR  
441.00 m<sup>2</sup>

PROYECTO  
CONSTRUCCION DE EMPEDRADO ZAMPEADO EN VIALIDAD CALLE PBRO MARCOS CASTELLANOS DE KM 0+000 AL KM 0+063 (DE RODOLFO GARCIA A PRIMAVERA) FRAC. "EL CARRIZAL"

LOCALIDAD  
CABECERA MUNICIPAL

CONTENIDO  
PROYECTO SUPERFICIE DE RODAMIENTO

PRESIDENTE MUNICIPAL  
LIC. JOSÉ MIGUEL GÓMEZ LÓPEZ

COORDINADOR DE GESTIÓN INTERNA DE LA CIUDAD  
ING. SERGIO CABRERA

DIRECTOR DE OBRAS PÚBLICAS  
ING. HECTOR JESÚS HERNÁNDEZ

TESORERO MUNICIPAL  
L.C.P. FRANCISCO DELGADILLO LIMÓN

SÍNDICO MUNICIPAL  
LIC. JUAN JOSÉ RAMÍREZ CAMPOS

OBRA  
CONSTRUCCION DE EMPEDRADO ZAMPEADO EN VIALIDAD CALLE PBRO MARCOS CASTELLANOS

SIN ESCALA

FECHA  
SEPTIEMBRE DEL 2020

CALLE HIDALGO SUR, No. 187C, COL. CENTRO C.P. 45800  
TELÉFONO: (01 367) 7632470 EXT.114

DIBUJO  
ARQ. CAJ

REVISÓ  
ARQ. FSS

RUTA DE ARCHIVO  
RODOLFO G.(SUPERFICIE) RAMO 33.dwg

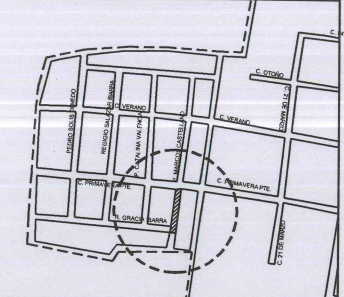
H. AYUNTAMIENTO  
CONSTITUCIONAL DE JOCOTEPEC, JAL.  
2018 - 2021



**Jocotepec**  
 Gobierno Municipal  
 H. AYUNTAMIENTO  
 CONSTITUCIONAL DE JOCOTEPEC, JAL.  
 2018 - 2021  
 DIRECCIÓN DE OBRAS PÚBLICAS

LEVANTAMIENTO DE ÁREA DE ARROYO EN LA CALLE C. PRESBITERO MARCOS CASTELLANO, EN LA CABECERA MPAL. DE JOCOTEPEC, JAL.

UBICACIÓN



CABECERA MPAL

ÁREA A CONSTRUIR

441.00 m2

PROYECTO  
 CONSTRUCCION DE EMPEDRADO ZAMPEADO EN VIALIDAD CALLE Pbro MARCOS CASTELLANOS DE KM 0+000 AL KM 0+063 (DE RODOLFO GARCIA A PRIMAVERA) FRAC. "EL CARRIZAL"

LOCALIDAD

CABECERA MUNICIPAL

CONTENIDO

LOCALIZACION EN GOOGLE

PRESIDENTE MUNICIPAL

LIC. JOSÉ MIGUEL GÓMEZ LÓPEZ

COORDINADOR DE GESTIÓN INTERNA DE LA CIUDAD

ING. SERGIO CABRERA

DIRECTOR DE OBRAS PÚBLICAS

ING. HECTOR JESÚS HERNÁNDEZ

TESORERO MUNICIPAL

L.C.P. FRANCISCO DELGADILLO LIMÓN

SÍNDICO MUNICIPAL

LIC. JUAN JOSÉ RAMÍREZ CAMPOS

OBRA

CONSTRUCCION DE EMPEDRADO ZAMPEADO EN VIALIDAD CALLE Pbro MARCOS CASTELLANOS

DIRECCION DE OBRAS PÚBLICAS

SIN ESCALA

L-6

FECHA

SEPTIEMBRE DEL 2020

CALLE HIDALGO SUR, No. 157C, COL. CENTRO C.P. 45800  
 TELÉFONO: (01 367) 7632470 EXT.114

DIBUJO

ARQ. CAJ

REVISÓ

ARQ. FSS

RUTA DE ARCHIVO

RODOLFO G.(SUPERFICIE)

RAMO 33.dwg

H. AYUNTAMIENTO  
 CONSTITUCIONAL DE JOCOTEPEC, JAL.  
 2018 - 2021