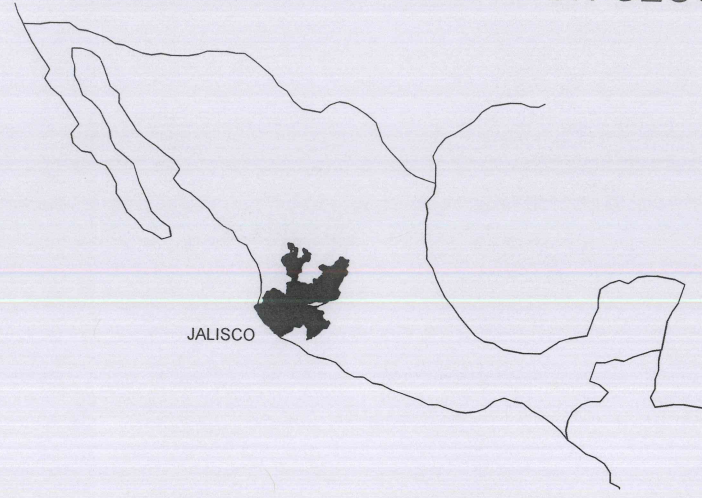
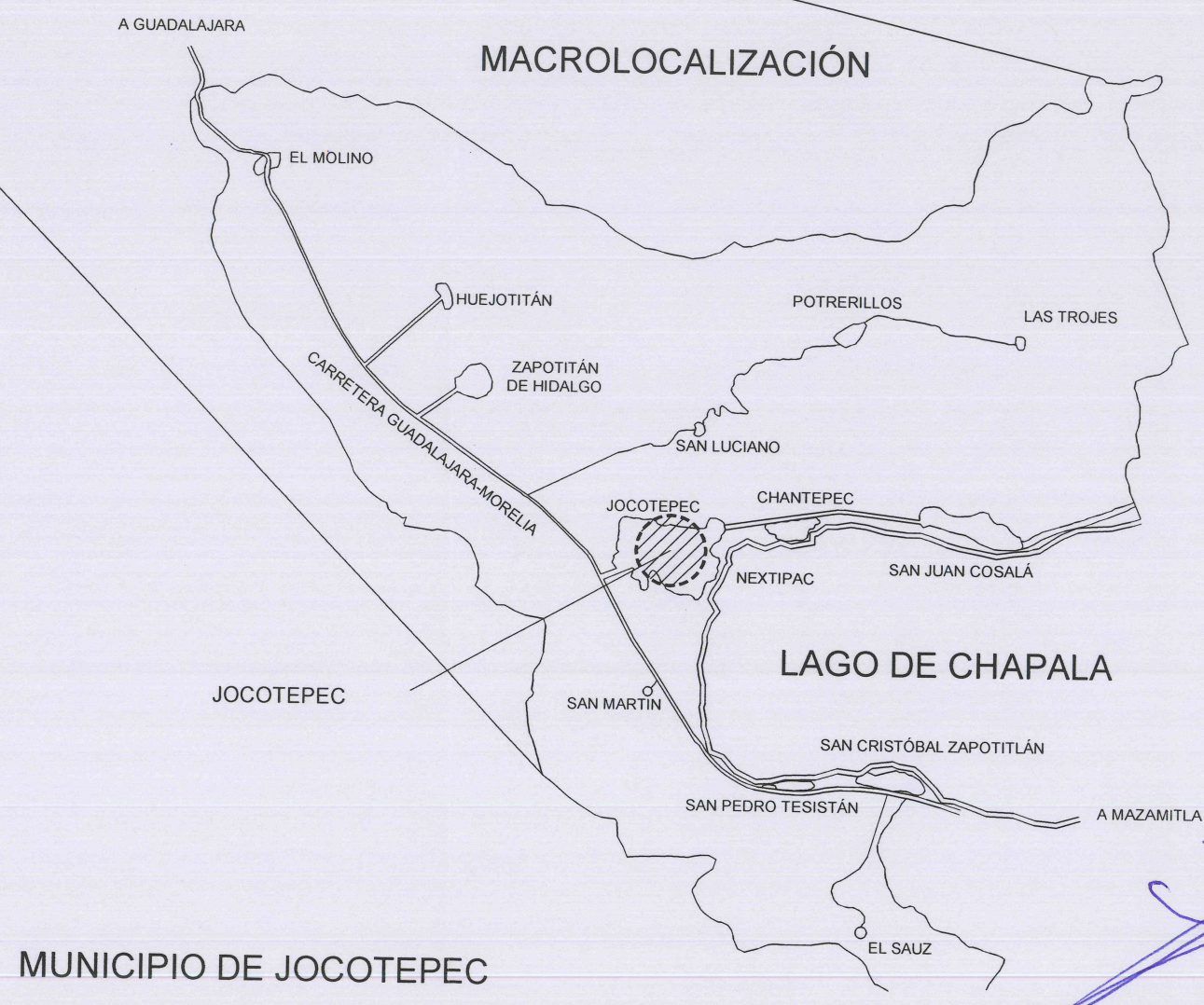



CROQUIS DE LOCALIZACIÓN GEOGRÁFICA



CROQUIS DE LOCALIZACIÓN REGIONAL



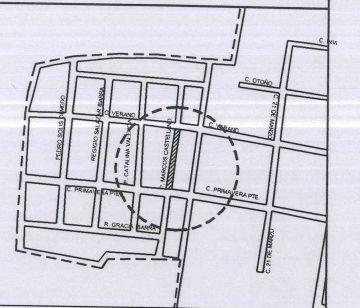
MUNICIPIO DE JOCOTEPEC



**Jocotepec**  
 Gobierno Municipal  
 H. AYUNTAMIENTO  
 CONSTITUCIONAL DE JOCOTEPEC, JAL.  
 2018 - 2021  
 DIRECCIÓN DE OBRAS PÚBLICAS

LEVANTAMIENTO DE ÁREA DE ARROYO EN LA CALLE C. PRESBITERO MARCOS CASTELLANO, EN LA CABECERA MPAL. DE JOCOTEPEC, JAL.

UBICACIÓN



CABECERA MPAL.

ÁREA A CONSTRUIR

357.00 m<sup>2</sup>

PROYECTO  
 CONSTRUCCION DE EMPEDRADO ZAMPEADO EN VIALIDAD CALLE PBRO MARCOS CASTELLANOS DE KM 0+000 AL KM 0+051 (DE PRIMAVERA A HACIA AL NORTE) FRAC. "EL CARRIZAL"

LOCALIDAD  
 CABECERA MUNICIPAL

CONTENIDO  
 MACROLOCALIZACIÓN

PRESIDENTE MUNICIPAL  
 LIC. JOSÉ MIGUEL GÓMEZ LÓPEZ  
 COORDINADOR DE GESTIÓN INTERNA DE LA CIUDAD  
 ING. SERGIO CABRERA  
 DIRECTOR DE OBRAS PÚBLICAS  
 ING. HECTOR JESÚS HERNÁNDEZ  
 TESORERO MUNICIPAL  
 L.C.P. FRANCISCO DELGADILLO LIMÓN  
 SÍNDICO MUNICIPAL  
 LIC. JUAN JOSÉ RAMÍREZ CAMPOS

OBRA  
 CONSTRUCCION DE EMPEDRADO ZAMPEADO EN VIALIDAD CALLE PBRO MARCOS CASTELLANOS

SIN ESCALA

FECHA  
 SEPTIEMBRE DEL 2020

L-1

CALLE HIDALGO SUR. No. 187C, COL. CENTRO C.P. 45800  
 TELÉFONO. (01 387) 7632470 EXT.114

DIBUJO ARQ. CAJ REVISÓ ARQ. FSS

RUTA DE ARCHIVO RODOLFO G.(SUPERFICIE) RAMO 33.dwg

H. AYUNTAMIENTO  
 CONSTITUCIONAL DE JOCOTEPEC, JAL.  
 2018 - 2021

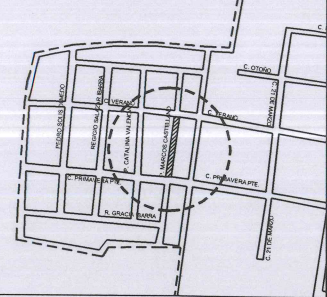


**Jocotepec**

Gobierno Municipal  
 H. AYUNTAMIENTO  
 CONSTITUCIONAL DE JOCOTEPEC, JAL.  
 2018 - 2021  
 DIRECCIÓN DE OBRAS PÚBLICAS

LEVANTAMIENTO DE ÁREA DE ARROYO EN LA CALLE C. PRESBITERO MARCOS CASTELLANO, EN LA CABECERA MPAL. DE JOCOTEPEC, JAL.

UBICACIÓN



CABECERA MPAL.

ÁREA A CONSTRUIR

357.00 m<sup>2</sup>

PROYECTO

CONSTRUCCION DE EMPEDRADO ZAMPEADO EN VIALIDAD CALLE PBRO MARCOS CASTELLANOS DE KM 0+000 AL KM 0+051 (DE PRIMAVERA A HACIA AL NORTE) FRAC. "EL CARRIZAL"

LOCALIDAD

CABECERA MUNICIPAL

CONTENIDO

MICROLOCALIZACIÓN

PRESIDENTE MUNICIPAL

LIC. JOSÉ MIGUEL GÓMEZ LÓPEZ

COORDINADOR DE GESTIÓN INTERNA DE LA CIUDAD  
 ING. SERGIO CABRERA

DIRECTOR DE OBRAS PÚBLICAS  
 ING. HECTOR JESÚS HERNÁNDEZ

TESORERO MUNICIPAL  
 L. C. P. FRANCISCO DELGADILLO LIMÓN

SÍNDICO MUNICIPAL  
 LIC. JUAN JOSÉ RAMÍREZ CAMPOS

OBRA

CONSTRUCCION DE EMPEDRADO ZAMPEADO EN VIALIDAD CALLE PBRO MARCOS CASTELLANOS

SIN ESCALA

FECHA

SEPTIEMBRE DEL 2020

L-2

CALLE HIDALGO SUR, No. 187C, COL. CENTRO C.P. 45800  
 TELÉFONO: (01 387) 7632470 EXT.114

DIBUJO

ARQ. CAJ

REVISÓ

ARQ. FSS

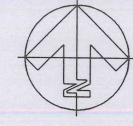
RUTA DE ARCHIVO


RODOLFO G. (SUPERFICIE) RAMO 33.dwg

H. AYUNTAMIENTO  
 CONSTITUCIONAL DE JOCOTEPEC, JAL.  
 2018 - 2021

CUADRO DE CONSTRUCCION						
LADO EST	PV	RUMBO	DISTANCIA	V	COORDENADAS	
					Y	X
				3	2,244,551.0792	662,872.5899
3	4	N 79°45'12.14" W	7.005	4	2,244,552.3254	662,865.6961
4	5	S 07°58'56.15" W	50.953	5	2,244,501.8656	662,858.6204
5	6	S 81°31'08.92" E	7.000	6	2,244,500.8332	662,865.5441
6	3	N 07°58'56.15" E	50.738	3	2,244,551.0792	662,872.5899

**SUPERFICIE = 357.00 m<sup>2</sup>**





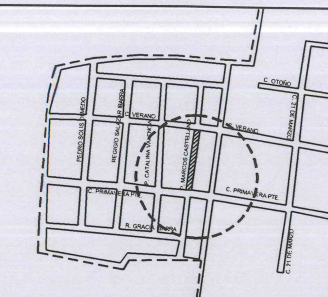
**Jocotepec**  
Gobierno Municipal  
H. AYUNTAMIENTO  
CONSTITUCIONAL DE JOCOTEPEC, JAL.  
2018 - 2021  
DIRECCIÓN DE OBRAS PÚBLICAS

---

LEVANTAMIENTO DE ÁREA DE ARROYO EN LA CALLE C.PRSBITERO MARCOS CASTELLANO. EN LA CABECERA MPAL. DE JOCOTEPEC, JAL.

---

UBICACIÓN




---

CABECERA MPAL

---

ÁREA A CONSTRUIR

357.00 m<sup>2</sup>

---

PROYECTO  
CONSTRUCCION DE EMPEDRADO ZAMPEADO EN VIALIDAD CALLE PBR0 MARCOS CASTELLANOS DE KM 0+000 AL KM 0+051 (DE PRIMAVERA A HACIA AL NORTE) FRAC. "EL CARRIZAL"

---

LOCALIDAD  
CABECERA MUNICIPAL

---

CONTENIDO  
LEVANTAMIENTO TOPOGRÁFICO

---

PRESIDENTE MUNICIPAL  
LIC. JOSÉ MIGUEL GÓMEZ LÓPEZ  
COORDINADOR DE GESTIÓN INTERNA DE LA CIUDAD  
ING. SERGIO CABRERA  
DIRECTOR DE OBRAS PÚBLICAS  
ING. HECTOR JESÚS HERNÁNDEZ  
TESORERO MUNICIPAL  
L.C.P. FRANCISCO DELGADILLO LIMÓN  
SÍNDICO MUNICIPAL  
LIC. JUAN JOSÉ RAMÍREZ CAMPOS

---

OBRA  
CONSTRUCCION DE EMPEDRADO ZAMPEADO EN VIALIDAD CALLE PBR0 MARCOS CASTELLANOS

---

ESCALA 1:100

FECHA  
SEPTIEMBRE DEL 2020

**L-3**

---

CALLE HIDALGO SUR, No. 187C, COL. CENTRO C.P. 45800  
TELÉFONO: (01 387) 7652470 EXT. 114

---

DIBUJO ARQ. CAJ      REVISÓ ARQ. FSS

RUTA DE ARCHIVO RODOLFO G. (SUPERFICIE)      RAMO 33.dwg

---

H. AYUNTAMIENTO  
CONSTITUCIONAL DE JOCOTEPEC, JAL.  
2018 - 2021



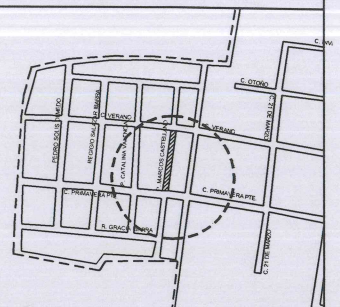
**Jocotepec**  
Gobierno Municipal

H. AYUNTAMIENTO  
CONSTITUCIONAL DE JOCOTEPEC, JAL.  
2018 - 2021

DIRECCIÓN DE OBRAS PÚBLICAS

LEVANTAMIENTO DE ÁREA DE ARROYO EN LA CALLE C. PRESBITERO  
MARCOS CASTELLANO, EN LA CABECERA MPAL. DE JOCOTEPEC, JAL.

UBICACIÓN



CABECERA MPAL

ÁREA A CONSTRUIR

357.00 m<sup>2</sup>

PROYECTO  
CONSTRUCCION DE EMPEDRADO ZAMPEADO EN VIALIDAD  
CALLE PBRO MARCOS CASTELLANOS DE KM 0+000 AL KM  
0+051 (DE PRIMAVERA A HACIA AL NORTE) FRAC. "EL  
CARRIZAL"

LOCALIDAD

CABECERA MUNICIPAL

CONTENIDO

SECCIONES ACTUALES  
DEL TERRENO

PRESIDENTE MUNICIPAL

LIC. JOSÉ MIGUEL GÓMEZ LÓPEZ

COORDINADOR DE GESTIÓN INTERNA DE LA CIUDAD

ING. SERGIO CABRERA

DIRECTOR DE OBRAS PÚBLICAS

ING. HECTOR JESÚS HERNÁNDEZ

TESORERO MUNICIPAL

L. C. P. FRANCISCO DELGADILLO LIMÓN

SÍNDICO MUNICIPAL

LIC. JUAN JOSÉ RAMÍREZ CAMPOS

OBRA

CONSTRUCCION DE EMPEDRADO ZAMPEADO EN  
VIALIDAD CALLE PBRO MARCOS CASTELLANOS

ESCALA 1:100

FECHA

SEPTIEMBRE DEL 2020

L-4

CALLE HIDALGO SUR, No. 187C, COL. CENTRO C.P. 45800  
TELÉFONO: (01 387) 7632470 EXT.114


DIBUJO ARQ. CAJ

REVISO ARQ. FSS


RUTA DE ARCHIVO RODOLFO G. (SUPERFICIE)

RAMO 33.dwg

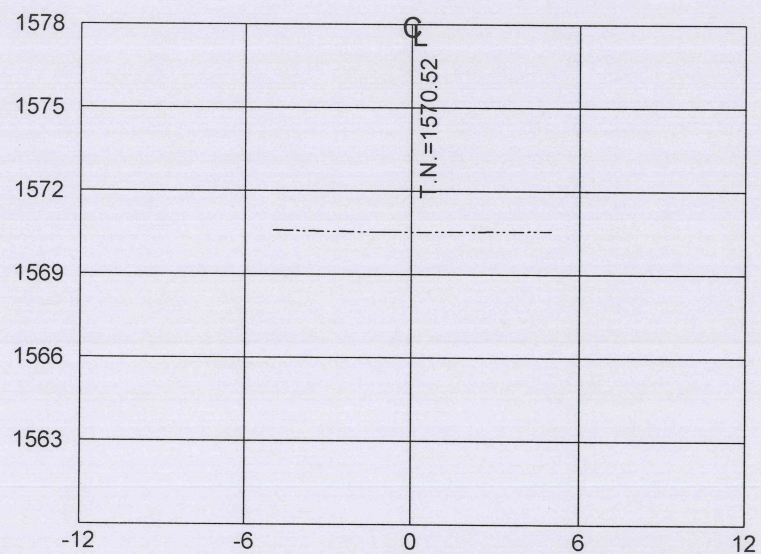
H. AYUNTAMIENTO  
CONSTITUCIONAL DE JOCOTEPEC, JAL.  
2018 - 2021




**ESTACION 0+020.00**  
ESCALA HORIZONTAL 1 : 100  
ESCALA VERTICAL 1 : 100



**ESTACION 0+051.00**  
ESCALA HORIZONTAL 1 : 100  
ESCALA VERTICAL 1 : 100

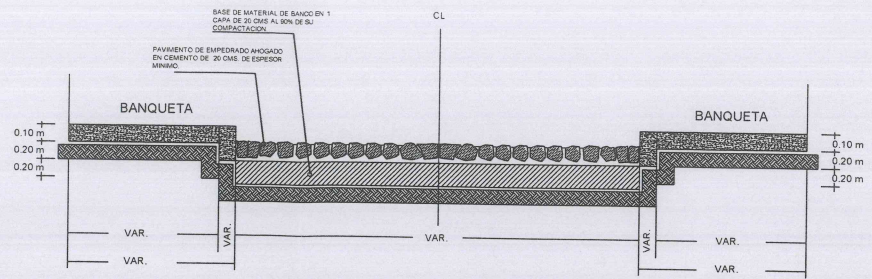


**ESTACION 0+000.00**  
ESCALA HORIZONTAL 1 : 100  
ESCALA VERTICAL 1 : 100




**ESTACION 0+040.00**  
ESCALA HORIZONTAL 1 : 100  
ESCALA VERTICAL 1 : 100

TABLA DE SUPERFICIES POR ÁREAS		
CONCEPTO	SUPERFICIE	PORCENTAJE
ÁREA SEGUN LEVANTAMIENTO	357.00 m2	100.00 %
ÁREAS A COLOCAR DE EMPEDRADO AHOGADO	357.00 m2	100.00 %
MACHUELO	102.00 ml	0.00 %
AREA TOTAL	357.00 m2	100.00 %



DETALLE CONSTRUCTIVO





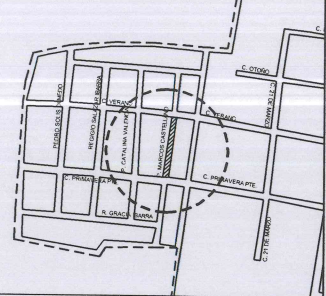
**Jocotepec**  
Gobierno Municipal  
H. AYUNTAMIENTO  
CONSTITUCIONAL DE JOCOTTEPEC, JAL.  
2018 - 2021  
DIRECCIÓN DE OBRAS PÚBLICAS

---

LEVANTAMIENTO DE ÁREA DE ARROYO EN LA CALLE C. PRESBITERO MARCOS CASTELLANO - EN LA CABECERA MPAL. DE JOCOTTEPEC, JAL.

---

UBICACIÓN




---

CABECERA MPAL.

---

ÁREA A CONSTRUIR

357.00 m2

---

PROYECTO

CONSTRUCCION DE EMPEDRADO ZAMPEADO EN VIALIDAD CALLE PBR MARCOS CASTELLANOS DE KM 0+000 AL KM 0+051 (DE PRIMAVERA A HACIA AL NORTE) FRAC. "EL CARRIZAL"

---

LOCALIDAD

CABECERA MUNICIPAL

---

CONTENIDO

PROYECTO SUPERFICIE DE RODAMIENTO

---

PRESIDENTE MUNICIPAL  
LIC. JOSÉ MIGUEL GÓMEZ LÓPEZ

COORDINADOR DE GESTIÓN INTERNA DE LA CIUDAD  
ING. SERGIO CABRERA

DIRECTOR DE OBRAS PÚBLICAS  
ING. HECTOR JESÚS HERNÁNDEZ

TESORERO MUNICIPAL  
L. C. P. FRANCISCO DELGADILLO LIMÓN

SÍNDICO MUNICIPAL  
LIC. JUAN JOSÉ RAMÍREZ CAMPOS

---

OBRA

CONSTRUCCION DE EMPEDRADO ZAMPEADO EN VIALIDAD CALLE PBR MARCOS CASTELLANOS

---

SIN ESCALA	<b>L-5</b>
FECHA	SEPTIEMBRE DEL 2020
CALLE HIDALGO SUR. No. 187C, COL. CENTRO C.P. 45800 TELÉFONO: (01 387) 7832470 EXT.114	
DIBUJO	REVISÓ
ARQ. CAJ	ARQ. FSS
RUTA DE ARCHIVO	RAMO 33.dwg
H. AYUNTAMIENTO CONSTITUCIONAL DE JOCOTTEPEC, JAL. 2018 - 2021	

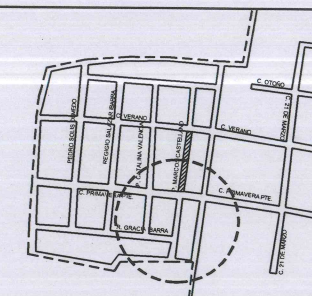


**Jocotepec**

Gobierno Municipal  
 H. AYUNTAMIENTO  
 CONSTITUCIONAL DE JOCOCTEPEC, JAL.  
 2018 - 2021  
 DIRECCIÓN DE OBRAS PÚBLICAS

LEVANTAMIENTO DE ÁREA DE ARROYO EN LA CALLE C. PRESBITERO MARCOS CASTELLANO, EN LA CABECERA MPAL. DE JOCOCTEPEC, JAL.

UBICACIÓN



CABECERA MPAL.

ÁREA A CONSTRUIR

357.00 m<sup>2</sup>

PROYECTO  
 CONSTRUCCION DE EMPEDRADO ZAMPEADO EN VIALIDAD CALLE PBR0 MARCOS CASTELLANOS DE KM 0+000 AL KM 0+051 (DE PRIMAVERA A HACIA AL NORTE) FRAC. "EL CARRIZAL"

LOCALIDAD  
 CABECERA MUNICIPAL

CONTENIDO  
 LOCALIZACION EN GOOGLE

PRESIDENTE MUNICIPAL  
 LIC. JOSÉ MIGUEL GÓMEZ LÓPEZ  
 COORDINADOR DE GESTIÓN INTERNA DE LA CIUDAD  
 ING. SERGIO CABRERA

DIRECTOR DE OBRAS PÚBLICAS  
 ING. HECTOR JESÚS HERNÁNDEZ

TESORERO MUNICIPAL  
 L.C.P. FRANCISCO DELGADILLO LIMÓN

SÍNDICO MUNICIPAL  
 LIC. JUAN JOSÉ RAMÍREZ CAMPOS

OBRA  
 CONSTRUCCION DE EMPEDRADO ZAMPEADO EN VIALIDAD CALLE PBR0 MARCOS CASTELLANOS

SIN ESCALA

FECHA  
 SEPTIEMBRE DEL 2020

L-6

CALLE HIDALGO SUR, No. 187C, COL. CENTRO C.P. 45800  
 TELÉFONO: (01 387) 7532470 EXT.114

DIBUJO ARQ. CAJ REVISÓ ARQ. FSS

RUTA DE ARCHIVO RODOLFO G. (SUPERFICIE) RAMO 33.dwg

H. AYUNTAMIENTO  
 CONSTITUCIONAL DE JOCOCTEPEC, JAL.  
 2018 - 2021