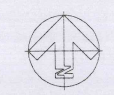
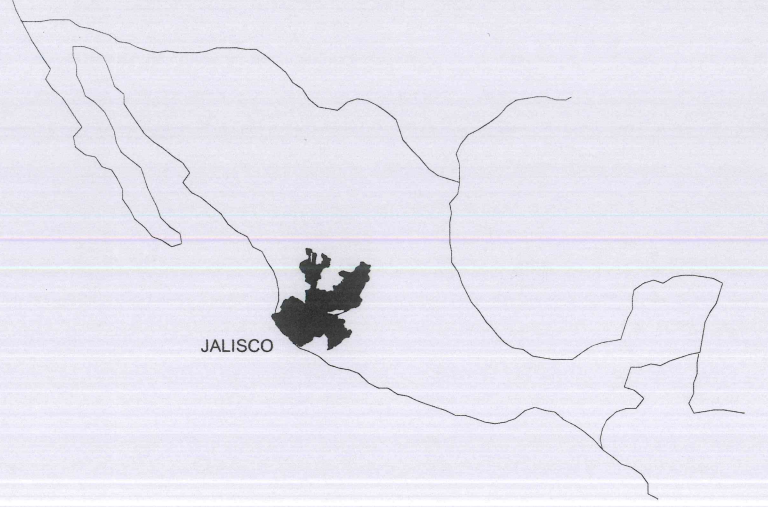


CROQUIS DE LOCALIZACIÓN REGIONAL

CROQUIS DE LOCALIZACIÓN GEOGRÁFICA



A GUADALAJARA

MACROLOCALIZACIÓN



MUNICIPIO DE JOCOTEPEC



Jocotepec

Gobierno Municipal
H. AYUNTAMIENTO
CONSTITUCIONAL DE JOCOTEPEC, JAL.
2018 - 2021
DIRECCIÓN DE OBRAS PÚBLICAS

LEVANTAMIENTO DE ÁREA DE ARROYO EN AV. DEL TRABAJO EN LA LOCALIDAD DE SAN CRISTÓBAL ZAPOTITLÁN, EN EL MUNICIPIO DE JOCOTEPEC, JALISCO.

UBICACIÓN



ÁREA A CONSTRUIR

1,720.00 m²

PROYECTO
CONSTRUCCIÓN DE EMPEDRADO ZAMPEADO EN VIALIDAD AV. DEL TRABAJO DE KM 0+000.00 AL KM 0+720.00 (ENTRE VICENTE GUERRERO Y ALLENDE).

LOCALIDAD
SAN CRISTÓBAL ZAPOTITLÁN

CONTENIDO
MACROLOCALIZACIÓN

PRESIDENTE MUNICIPAL
LIC. JOSÉ MIGUEL GÓMEZ LÓPEZ
DIRECTOR DE OBRAS PÚBLICAS
ING. HÉCTOR JESÚS HERNÁNDEZ
TESORERO MUNICIPAL
L.C.P. FRANCISCO DELGADILLO LIMÓN
SÍNDICO MUNICIPAL
LIC. JUAN JOSÉ RAMÍREZ CAMPOS

OBRA
CONSTRUCCIÓN DE EMPEDRADO ZAMPEADO EN VIALIDAD AV. DEL TRABAJO DE KM 0+000.00 AL KM 0+720.00 (ENTRE VICENTE GUERRERO Y ALLENDE).

SIN ESCALA

FECHA
SEPTIEMBRE DEL 2020

L-1

CALLE HIDALGO SUR, No. 187C, COL. CENTRO C.P. 45800
TELÉFONO: (01 387) 7632470 EXT 114

DIBUJO ARQ. ERC REVISÓ ARQ. FSS

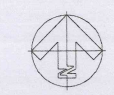
RUTA DE ARCHIVO AV. DEL TRABAJO.dwg

H. AYUNTAMIENTO
CONSTITUCIONAL DE JOCOTEPEC, JAL.
2018 - 2021

2,238,000mN

2,237,000mN

2,236,000mN



San Cristóbal Zapotitlán



Jocotepec
Gobierno Municipal

H. AYUNTAMIENTO
CONSTITUCIONAL DE JOCOTEPEC, JAL.
2018 - 2021

DIRECCIÓN DE OBRAS PÚBLICAS

LEVANTAMIENTO DE ÁREA DE ARROYO EN AV. DEL TRABAJO EN LA LOCALIDAD DE SAN CRISTÓBAL ZAPOTITLÁN, EN EL MUNICIPIO DE JOCOTEPEC, JALISCO.

UBICACIÓN



ÁREA A CONSTRUIR

1,720.00 m²

PROYECTO
CONSTRUCCIÓN DE EMPEDRADO ZAMPEADO EN VIALIDAD AV. DEL TRABAJO DE KM 0+000.00 AL KM 0+720.00 (ENTRE VICENTE GUERRERO Y ALLENDE)

LOCALIDAD
SAN CRISTÓBAL ZAPOTITLÁN

CONTENIDO
MICROLOCALIZACIÓN

PRESIDENTE MUNICIPAL
LIC. JOSÉ MIGUEL GÓMEZ LÓPEZ
DIRECTOR DE OBRAS PÚBLICAS
ING. HÉCTOR JESÚS HERNÁNDEZ
TESORERO MUNICIPAL
L.C.P. FRANCISCO DELGADILLO LIMÓN
SÍNDICO MUNICIPAL
LIC. JUAN JOSÉ RAMÍREZ CAMPOS

OBRA
CONSTRUCCIÓN DE EMPEDRADO ZAMPEADO EN VIALIDAD AV. DEL TRABAJO DE KM 0+000.00 AL KM 0+720.00 (ENTRE VICENTE GUERRERO Y ALLENDE).

SIN ESCALA

FECHA
SEPTIEMBRE DEL 2020

L-2

CALLE HIDALGO SUR, No. 187C, COL. CENTRO C.P. 45800
TELÉFONO: (01 387) 7632470 EXT. 114

DIBUJO ARQ. ERC REVISÓ ARQ. FSS

RUTA DE ARCHIVO AV. DEL TRABAJO.dwg

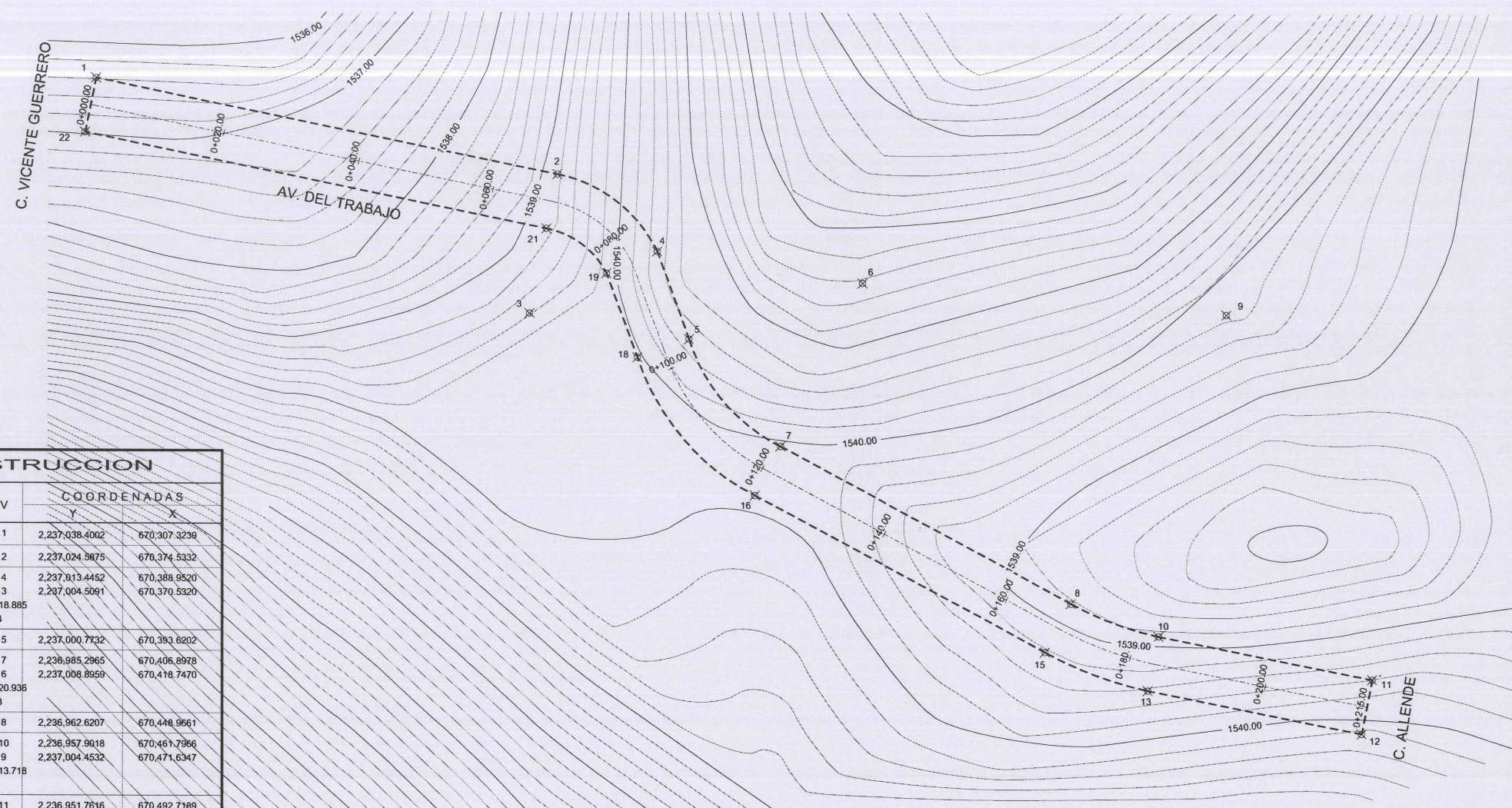
H. AYUNTAMIENTO
CONSTITUCIONAL DE JOCOTEPEC, JAL.
2018 - 2021

CUADRÍCULA UTM A CADA 1,000 m
CARTA TOPOGRÁFICA
JOCOTEPEC F13D75

671,000mE

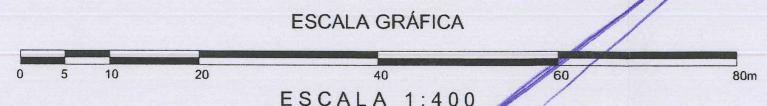
670,000mE

669,000mE




CUADRO DE CONSTRUCCION						
LADO EST	PV	RUMBO	DISTANCIA	V	COORDENADAS	
					X	Y
				1	2,237,038.4002	670,307.3239
1	2	S 78°23'11.10" E	68.614	2	2,237,024.9875	670,374.5332
2	4	S 52°18'16.25" E	18.222	4	2,237,813.4452	670,388.9520
		CENTRO DE CURVA DELTA = 52°51'0.75" RADIO = 20.473		3	2,237,004.5091	670,370.5320
		LONG. CURVA = 18.885 SUB.TAN = 10.174				
4	5	S 20°13'22.53" E	13.504	5	2,237,000.7732	670,393.6202
5	7	S 40°37'35.61" E	20.392	7	2,236,985.2965	670,406.8978
		CENTRO DE CURVA DELTA = 45°25'28.20" RADIO = 26.407		6	2,237,008.8959	670,418.7470
		LONG. CURVA = 20.936 SUB.TAN = 11.053				
7	8	S 61°40'27.50" E	47.791	8	2,236,962.6207	670,448.9661
8	10	S 69°48'25.24" E	13.671	10	2,236,957.9018	670,461.7966
		CENTRO DE CURVA DELTA = 16°31'10.74" RADIO = 47.580		9	2,237,004.4532	670,471.6347
		LONG. CURVA = 13.718 SUB.TAN = 6.907				
10	11	S 78°46'08.49" E	31.526	11	2,236,951.7616	670,492.7189
11	12	S 11°13'51.51" W	8.000	12	2,236,943.9148	670,491.1608
12	13	N 78°46'08.49" W	31.573	13	2,236,950.0642	670,460.1923
13	15	N 69°50'16.84" W	16.011	15	2,236,955.5827	670,445.1627
		CENTRO DE CURVA DELTA = 16°33'45.52" RADIO = 55.580		9	2,237,004.4532	670,471.6347
		LONG. CURVA = 16.067 SUB.TAN = 8.090				
15	16	N 61°40'27.50" W	47.673	16	2,236,978.2029	670,403.1974
16	18	N 40°39'59.34" W	26.296	18	2,236,998.1491	670,386.0613
		CENTRO DE CURVA DELTA = 44°55'55.37" RADIO = 34.407		6	2,237,008.8959	670,418.7470
		LONG. CURVA = 26.982 SUB.TAN = 14.228				
18	19	N 20°13'22.53" W	12.910	19	2,237,010.2631	670,381.5987
19	21	N 53°08'56.03" W	10.809	21	2,237,016.7459	670,372.9491
		CENTRO DE CURVA DELTA = 51°21'15.95" RADIO = 12.473		3	2,237,004.5091	670,370.5320
		LONG. CURVA = 11.180 SUB.TAN = 5.997				
21	22	N 78°23'11.10" W	68.641	22	2,237,030.5640	670,305.7135
22	1	N 11°36'48.90" E	8.000	1	2,237,038.4002	670,307.3239

SUPERFICIE = 1,720.000 m2



[Handwritten signature]



Jocotepec
Gobierno Municipal
H. AYUNTAMIENTO
CONSTITUCIONAL DE JOCOCTEPEC, JAL.
2018 - 2021
DIRECCIÓN DE OBRAS PÚBLICAS

LEVANTAMIENTO DE ÁREA DE ARROYO EN AV. DEL TRABAJO EN LA LOCALIDAD DE SAN CRISTÓBAL ZAPOTITLÁN, EN EL MUNICIPIO DE JOCOCTEPEC, JALISCO.



UBICACIÓN

ÁREA A CONSTRUIR

1,720.00 m2

PROYECTO
CONSTRUCCIÓN DE EMPEDRADO ZAMPEADO EN VIALIDAD AV. DEL TRABAJO DE KM 0+000.00 AL KM 0+720.00 (ENTRE VICENTE GUERRERO Y ALLENDE)

LOCALIDAD
SAN CRISTÓBAL ZAPOTITLÁN

CONTENIDO
LEVANTAMIENTO TOPOGRÁFICO

PRESIDENTE MUNICIPAL
LIC. JOSÉ MIGUEL GÓMEZ LOPEZ
DIRECTOR DE OBRAS PÚBLICAS
ING. HÉCTOR JESÚS HERNÁNDEZ
TESORERO MUNICIPAL
L.C.P. FRANCISCO DELGADILLO LIMÓN
SÍNDICO MUNICIPAL
LIC. JUAN JOSÉ RAMÍREZ CAMPOS

OBRA
CONSTRUCCIÓN DE EMPEDRADO ZAMPEADO EN VIALIDAD AV. DEL TRABAJO DE KM 0+000.00 AL KM 0+720.00 (ENTRE VICENTE GUERRERO Y ALLENDE).

ESCALA 1:400

FECHA
SEPTIEMBRE DEL 2020

L-3

CALLE HIDALGO SUR, No. 187C, COL. CENTRO C.P. 45800
TELÉFONO: (01 387) 7632470 EXT.114

DIBUJO ARQ. ERC REVISO ARQ. FSS

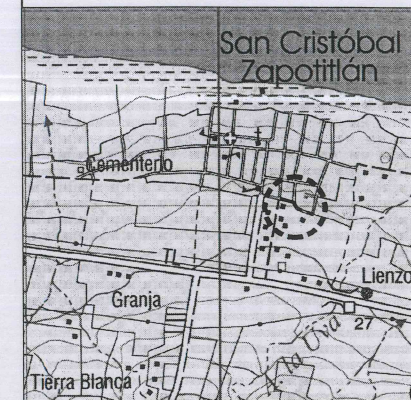
PLATA DE ARCHIVO AV. DEL TRABAJO.dwg
H. AYUNTAMIENTO
CONSTITUCIONAL DE JOCOCTEPEC, JAL.
2018 - 2021



Jocotepec
 Gobierno Municipal
 H. AYUNTAMIENTO
 CONSTITUCIONAL DE JOCOTEPEC, JAL.
 2018 - 2021
 DIRECCIÓN DE OBRAS PÚBLICAS

LEVANTAMIENTO DE ÁREA DE ARROYO EN AV. DEL TRABAJO EN LA LOCALIDAD DE SAN CRISTÓBAL ZAPOTITLÁN, EN EL MUNICIPIO DE JOCOTEPEC, JALISCO.

UBICACIÓN



ÁREA A CONSTRUIR

1,720.00 m²

PROYECTO
 CONSTRUCCIÓN DE EMPEDRADO ZAMPEADO EN VIALIDAD AV. DEL TRABAJO DE KM 0+000.00 AL KM 0+720.00 (ENTRE VICENTE GUERRERO Y ALLENDE).

LOCALIDAD
 SAN CRISTÓBAL ZAPOTITLÁN

CONTENIDO
 SECCIONES DE TERRENO

PRESIDENTE MUNICIPAL
 LIC. JOSÉ MIGUEL GÓMEZ LÓPEZ
 DIRECTOR DE OBRAS PÚBLICAS
 ING. HÉCTOR JESÚS HERNÁNDEZ
 TESORERO MUNICIPAL
 L.C.P. FRANCISCO DELGADILLO LIMÓN
 SÍNDICO MUNICIPAL
 LIC. JUAN JOSÉ RAMÍREZ CAMPOS

OBRA
 CONSTRUCCIÓN DE EMPEDRADO ZAMPEADO EN VIALIDAD AV. DEL TRABAJO DE KM 0+000.00 AL KM 0+720.00 (ENTRE VICENTE GUERRERO Y ALLENDE).

ESCALA 1:100

FECHA
 SEPTIEMBRE DEL 2020

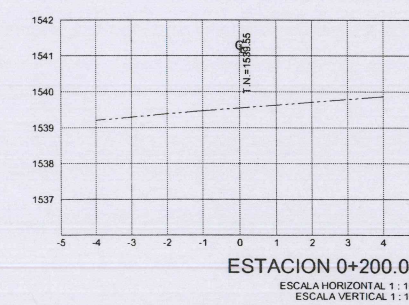
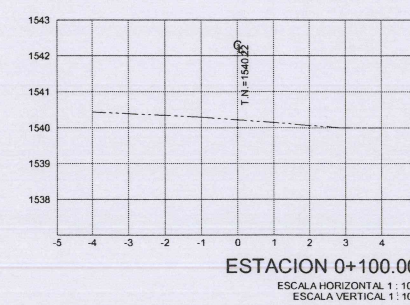
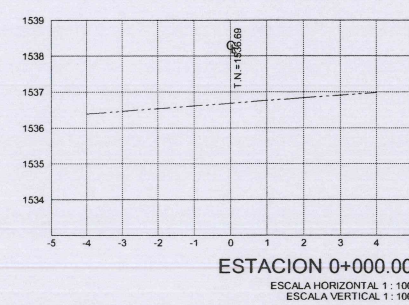
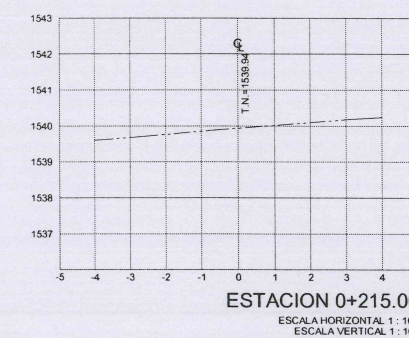
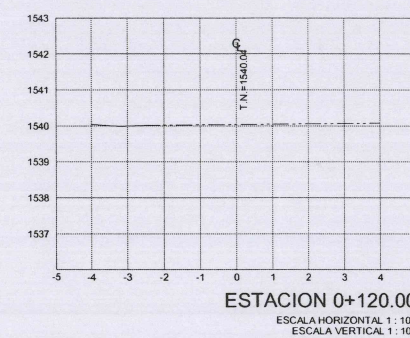
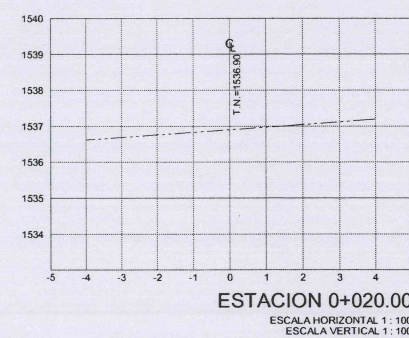
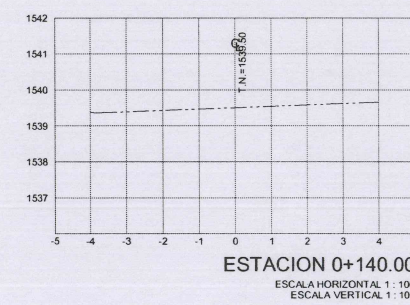
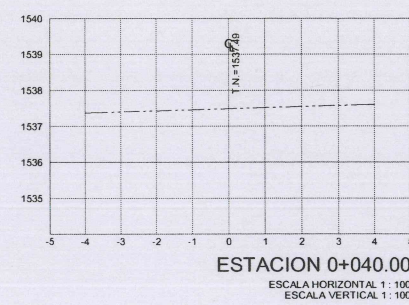
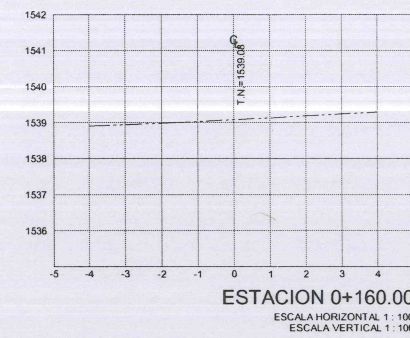
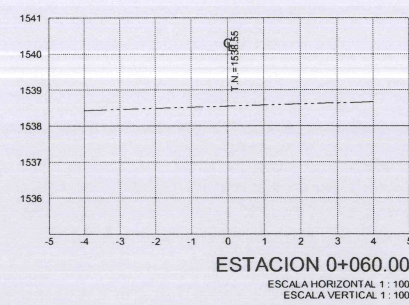
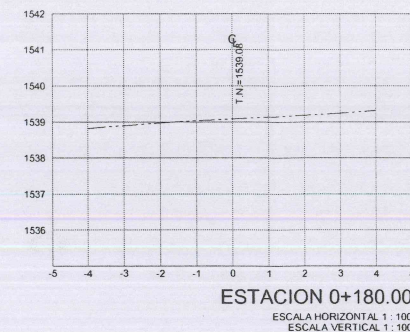
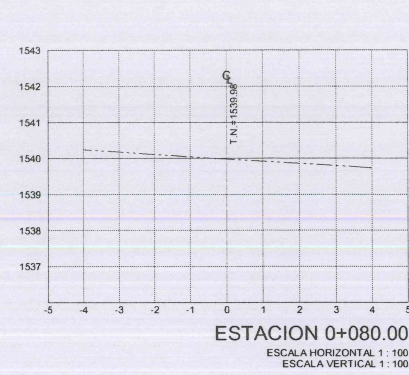
L-4

CALLE HIDALGO SUR, No. 187C, COL. CENTRO C.P. 45800
 TELÉFONO: (01 387) 7632470 EXT. 114

DIBUJO ARQ. ERC REVISÓ ARQ. FSS

RUTA DE ARCHIVO AV. DEL TRABAJO.dwg

H. AYUNTAMIENTO
 CONSTITUCIONAL DE JOCOTEPEC, JAL.
 2018 - 2021



[Handwritten signature in blue ink]

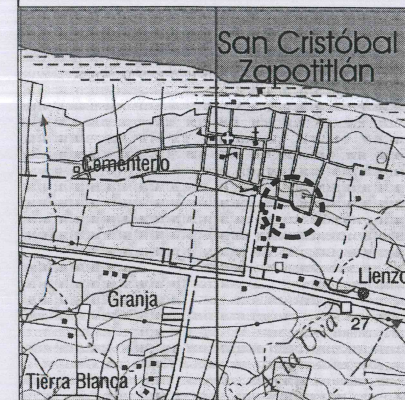


Jocotepec

Gobierno Municipal
 H. AYUNTAMIENTO
 CONSTITUCIONAL DE JOCOCTEPEC, JAL.
 2018 - 2021
 DIRECCIÓN DE OBRAS PÚBLICAS

LEVANTAMIENTO DE ÁREA DE ARROYO EN AV. DEL TRABAJO EN LA LOCALIDAD DE SAN CRISTÓBAL ZAPOTITLÁN, EN EL MUNICIPIO DE JOCOCTEPEC, JALISCO

UBICACIÓN



ÁREA A CONSTRUIR

1,720.00 m²

PROYECTO
 CONSTRUCCIÓN DE EMPEDRADO ZAMPEADO EN VIALIDAD AV. DEL TRABAJO DE KM 0+000.00 AL KM 0+720.00 (ENTRE VICENTE GUERRERO Y ALLENDE)

LOCALIDAD
 SAN CRISTÓBAL ZAPOTITLÁN

CONTENIDO
 PROYECTO DE SUPERFICIE

PRESIDENTE MUNICIPAL
 LIC. JOSÉ MIGUEL GÓMEZ LÓPEZ
 DIRECTOR DE OBRAS PÚBLICAS
 ING. HÉCTOR JESÚS HERNÁNDEZ
 TESORERO MUNICIPAL
 L.C.P. FRANCISCO DELGADILLO LIMÓN
 SÍNDICO MUNICIPAL
 LIC. JUAN JOSÉ RAMÍREZ CAMPOS

OBRA
 CONSTRUCCIÓN DE EMPEDRADO ZAMPEADO EN VIALIDAD AV. DEL TRABAJO DE KM 0+000.00 AL KM 0+720.00 (ENTRE VICENTE GUERRERO Y ALLENDE).

ESCALA 1:400

FECHA
 SEPTIEMBRE DEL 2020

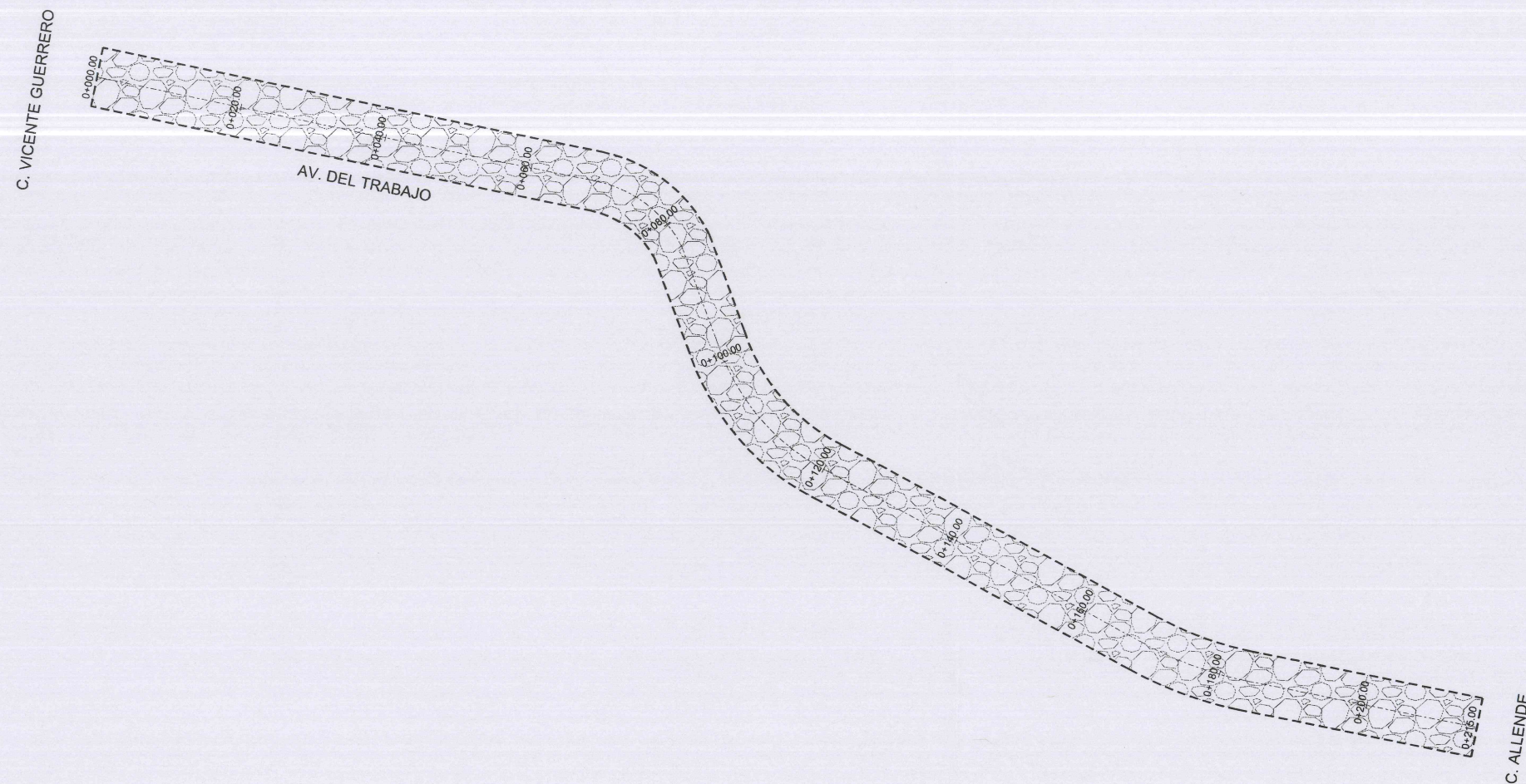
L-5

CALLE HIDALGO SUR, No. 187C, COL. CENTRO C.P. 45800
 TELÉFONO: (01 387) 7632470 EXT. 114

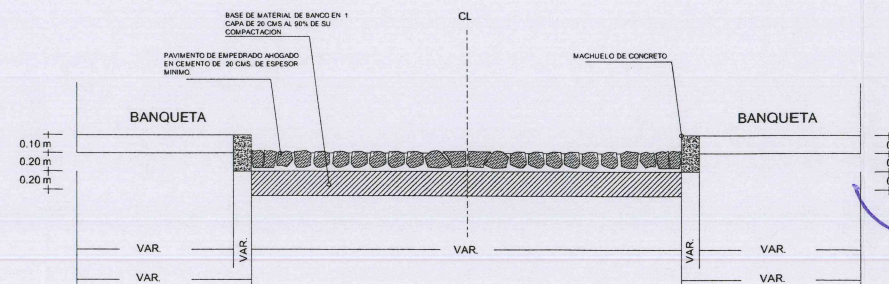
DIBUJO ARQ. ERC REVISÓ ARQ. FSS

AV. DEL TRABAJO.dwg

H. AYUNTAMIENTO
 CONSTITUCIONAL DE JOCOCTEPEC, JAL.
 2018 - 2021



AV. DEL TRABAJO	CANTIDAD	UNIDAD
EMPEDRADO AHOGADO	1,720.00	m ²
LONGITUD DE MACHUELO PREFABRICADO	430.00	m
LONGITUD DE VIALIDAD	215.00	m



DETALLE CONSTRUCTIVO

[Handwritten signature in blue ink]



Google Earth

Image © 2020 CNES / Airbus
© 2020 Google
© 2020 INEGI



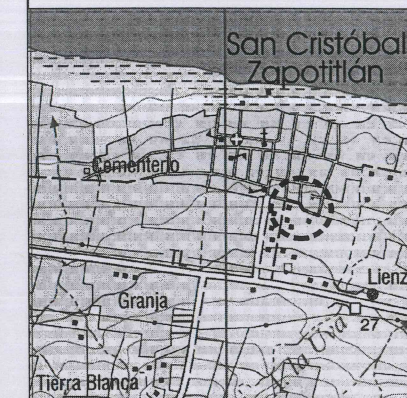
Jocotepec

Gobierno Municipal
H. AYUNTAMIENTO
CONSTITUCIONAL DE JOCOTEPEC, JAL.
2018 - 2021

DIRECCIÓN DE OBRAS PÚBLICAS

LEVANTAMIENTO DE ÁREA DE ARROYO EN AV. DEL TRABAJO EN LA LOCALIDAD DE SAN CRISTÓBAL ZAPOTITLÁN, EN EL MUNICIPIO DE JOCOTEPEC, JALISCO.

UBICACIÓN



ÁREA A CONSTRUIR

1,720.00 m²

PROYECTO
CONSTRUCCIÓN DE EMPEDRADO ZAMPEADO EN VIALIDAD AV. DEL TRABAJO DE KM 0+000.00 AL KM 0+720.00 (ENTRE VICENTE GUERRERO Y ALLENDE)

LOCALIDAD
SAN CRISTÓBAL ZAPOTITLÁN

CONTENIDO
LOCALIZACIÓN EN GOOGLE

PRESIDENTE MUNICIPAL
LIC. JOSÉ MIGUEL GÓMEZ LÓPEZ
DIRECTOR DE OBRAS PÚBLICAS
ING. HÉCTOR JESÚS HERNÁNDEZ
TESORERO MUNICIPAL
L.C.P. FRANCISCO DELGADILLO LIMÓN
SÍNDICO MUNICIPAL
LIC. JUAN JOSÉ RAMÍREZ CAMPOS

OBRA
CONSTRUCCIÓN DE EMPEDRADO ZAMPEADO EN VIALIDAD AV. DEL TRABAJO DE KM 0+000.00 AL KM 0+720.00 (ENTRE VICENTE GUERRERO Y ALLENDE).

SIN ESCALA

FECHA
SEPTIEMBRE DEL 2020

L-6

CALLE HIDALGO SUR, No. 187C, COL. CENTRO C.P. 45800
TELÉFONO: (01 387) 7632470 EXT.114

DIBUJO ARQ. ERC REVISÓ ARQ. FSS

RUTA DE ARCHIVO AV. DEL TRABAJO.dwg

H. AYUNTAMIENTO
CONSTITUCIONAL DE JOCOTEPEC, JAL.
2018 - 2021