

ACTA NO. 4

Viernes 4 de octubre del 2019

ACTA DE SESIÓN ORDINARIA DEL CONSEJO DE PARTICIPACION Y PLANEACION PARA EL DESARROLLO MUNICIPAL

En las instalaciones de la Casa de Cultura "José Vaca Flores" en Jocotepec, Jalisco en la calle Hidalgo S/N de la colonia Centro, siendo las 12:00 (doce horas) del día 4 de octubre de 2019, previa convocatoria girado a los representantes de las Dependencias Estatales, Municipales debidamente acreditadas en el municipio; las Organizaciones de los Sectores Públicos, Social y Privado; que integran el Consejo de Participación y Planeación para el Desarrollo Municipal, emitidos por el Presidente Municipal, quien preside dicho consejo, en los términos de lo dispuesto por los artículos 3° inciso "ñ", 4° fracción del I al XVI, 39,44,45,46,53,54 al 59 de La Ley de Planeación Participativa para el Estado de Jalisco y sus Municipios, se reunieron los miembros del consejo para celebrar la segunda sesión ordinaria, de conformidad al siguiente

ORDEN DEL DÍA:

- I.- Asistencia y verificación del Quórum legal;
- II.- Lectura y aprobación del orden del día;
- III.-Lectura del acta anterior;
- IV.-Presentación oficial del Documento: "Plan Municipal de Desarrollo y Gobernanza 2018-2021
- V.- Proyectos de obra para el Ejercicio Fiscal 2019
- VI.- Asuntos generales; y
- VII.- Clausura.

DESARROLLO DE LA SESIÓN

PRIMER PUNTO

Asistencia y verificación del Quórum Legal

Se da inicio con la lectura de la lista de asistencia de los miembros convocados:

Presidente Municipal y Presidente del COPLADEMUN.

Lic. José Miguel Gómez López.

PRESENTE

Representantes de las comisiones edilicias con funciones de planeación.

Mtra. María Dolores López Jara

PRESENTE

Lic. Saúl Oregel Hernández

AUSENTE

Regidora de participación ciudadana y desarrollo social.

C. Isela Pérez García

PRESENTE

Representante Estatal de la Secretaría de Planeación y Participación Ciudadana

Act. Javier Alberto Mijangos Vázquez

PRESENTE

Coordinación General de Regiones

Lic. María Esther Salazar Martínez

PRESENTE

Encargada de zona región sureste.

Dirección de Planeación Municipal.

Lic. Daniela Rameño Rivera

PRESENTE

Representantes de las organizaciones del sector privado

L.C.P José Camarena Olmedo

PRESENTE

C. Eduardo Mancilla Aceves

AUSENTE

Representantes de cooperativas

C. Leovigildo Delgadillo García

PRESENTE

Coop. Pescadores San Juan Cósala

C. Pedro Mendoza Navarro

PRESENTE

Grupo turístico artesanal

DANIELA RAMEÑO

Representantes de la sociedad civil

Mtro. Ramón Ramírez Martínez

PRESENTE

C. Alicia Salcido Herrera

AUSENTE

Representantes de organizaciones vecinales

L.C.P María Concepción Navarro Valle

AUSENTE

Fraccionamiento Roca Azul

C. Aurora Jacobo Macías

PRESENTE

Fraccionamiento Raquet Club

Representantes de Instituciones Educativas del Municipio de Jocotepec

Lic. Rigoberto Medina González

PRESENTE

CETAC 01

Lic. María de Lourdes Álvarez Cerna

AUSENTE

Preparatoria Regional de Jocotepec

Líderes Sociales

C. Francisco Ramos Bautista

PRESENTE

C. Ernesto Cuevas Oseguera

PRESENTE

Representantes de grupos vulnerables

C. Luis Manuel Jara Zepeda

AUSENTE

C. Carmen Tovar López

PRESENTE

Representantes de delegaciones del municipio

C. Maritza Loma Aguilar

PRESENTE

Delegada de Huejotitán

C. Carmelo Gutiérrez Zamora

PRESENTE

Delegados de Potrerillos

Representantes de la Comunidad indígena

C. Francisco Medina Chavira

PRESENTE

San Cristóbal Z.

C. Jesús Moya Calvario

PRESENTE

San Juan Cósala

Secretario Técnico

Lic. Carlos Alberto Zúñiga Chacón

PRESENTE

Siendo las 12:15 horas y encontrándose la mayoría de los convocados, se declara que existe quorum legal para que este comité sesione y se validen los acuerdos que se tomen en el curso.

SEGUNDO PUNTO

Lectura y aprobación del orden del día

La coordinadora Municipal del consejo Lic. Daniela Rameño Rivera dio lectura al orden del día, con el cual fue convocada la asamblea para el seguimiento de trabajos del COPPLADEMUN, mismo que se puso a consideración de los presentes.

No habiendo propuestas de modificación, el Presidente pidió a los asistentes que se manifestaran en votación, levantando la mano para la aprobación del orden del día, el cual fue aceptado por unanimidad.

TERCER PUNTO

Lectura del acta anterior

La coordinadora municipal Lic. Daniela Rameño Rivera, pide al presidente municipal que se omita la lectura del acta de la segunda sesión, pues la misma les fue entregada en copia (impresa/digital) para su revisión junto con la convocatoria.

No habiendo propuestas de modificación, se omite la lectura y el Presidente pidió a los asistentes que se manifestaran en votación, levantando la mano para su aprobación del Acta anterior, el cual fue aceptado por unanimidad.

DANIELA RAMEÑO

Carmen Tovar Lopez
Francisco Medina Chavira
Maritza Loma Aguilar
Carlos Alberto Zuniga Chacon
Jesus Moya Calvario
Ernesto Cuevas Oseguera
Francisco Ramos Bautista
María Concepción Navarro Valle
Luis Manuel Jara Zepeda
María de Lourdes Álvarez Cerna
Aurora Jacobo Macías
Ramón Ramírez Martínez
Alicia Salcido Herrera

Daniela Rameño Rivera
Carlos Alberto Zúñiga Chacón
Jesús Moya Calvario
Ernesto Cuevas Oseguera
Francisco Ramos Bautista
María de Lourdes Álvarez Cerna
Aurora Jacobo Macías
Ramón Ramírez Martínez
Alicia Salcido Herrera
Maritza Loma Aguilar
Luis Manuel Jara Zepeda
Francisco Medina Chavira
María Concepción Navarro Valle

CUARTO PUNTO

Presentación oficial del documento: "Plan Municipal de Desarrollo y Gobernanza" 2018-2021

En este punto la Coordinadora Municipal, entrego de manera física a los asistentes 5 ejemplares del Plan municipal, para que lo revisaran y analizaran, enfatizando que lo plasmado en dicho documento es el trabajo que ha realizado desde la integración del Copplademun.

Menciono que el Plan Municipal, fue entregado en tiempo y forma a la Oficialía de artes del Congreso del Estado de Jalisco el día 26 de julio cumpliendo con lo que marca la Ley de Planeación Participativa del Estado de Jalisco y sus municipios.

El Plan quedo plasmado para su publicación en la Gaceta Oficial, volumen 6 del Gobierno municipal y de manera digital el 1 de agosto se les entrego a todas las direcciones del gobierno, para su conocimiento y para que identificaran los ejes estratégicos, el programa de gobierno, específicamente las líneas de acción que corresponde a su dependencia.

Además la Coordinadora, expreso que el Municipio recibió un Reconocimiento especial por parte de la Mtra. Margarita Cristina Sierra Díaz de Rivera, Secretaria de Planeación y Participación Ciudadana del Estado de Jalisco, por ser el único Municipio de la Región Sureste en entregar el Plan en tiempo y forma y con todos los requerimientos establecidos.

QUINTO PUNTO

Proyectos de Obra para el Ejercicio Fiscal 2019

Para este punto, la Coordinadora le cedió el uso de la voz, al Ing. Juan Manuel García Escoto, Director de Obras Públicas. Para su intervención el Director repartió a todos los asistentes una carpeta que contiene un listado de las obras 66 obras con las que el municipio cierra el año 2019.

Listado:

CUENTA CORRIENTE EJERCICIO FICAL 2019		
NO.	NOMBRE DEL PROYECTO DE OBRA	LOCALIDAD
1	MANTENIMIENTO Y CONSERVACIÓN CON MAQUINARIA PESADA DE CALLES Y CAMINOS EN LA AGENCIA, DELEGACIONES Y CABECERA DEL MUNICIPIO DE JOCOTEPEC JALISCO. (HASTA) ENTRAN TRABAJOS DE LA MAGISTERIAL, HUEJO ECT TRABAJOS DE CAMIONES	AGENCIAS, DELEGACIONES Y CABECERA
2	CONSERVACIÓN Y MANTENIMIENTO INCLUYENTE DE BANQUETA Y ACCESO HOSPITAL DE URGENCIAS	CABECERA
3	DEMOLICIÓN DE UN BIEN INMUEBLE UBICADO EN LA CALLE PEDRO MORENO NORTE NÚMERO 183, CRUCE CON CALLE LIBERTAD Y AVENIDA DE LOS MAESTROS CONOCIDO COMO UBR "UNIDAD BÁSICA DE REHABILITACIÓN"	CABECERA
4	CONSTRUCCIÓN DE PLATAFORMA Y CAMINO DE ACCESO AL PREDIO DEL DEPÓSITO DE AGUA EN ZONA NORTE DE LA CABECER MUNICIPAL DE JOCOTEPEC, JALISCO	CABECERA
5	CONSTRUCCIÓN DE DEPOSITO PARA ALMACENAMIENTO DE AGUA POTABLE, ZONA NORTE ETAPA 2	CABECERA
6	HABILITACIÓN DE UN CARRIL CON ASFALTO PARA EL INGRESO DE LA CLINICA MUNICIPAL	CABECERA
7	REHABILITACIÓN DE LA PRIMER ETAPA DE LA UNIDAD DEPORTIVA SUR	CABECERA
8	REHABILITACIÓN DE REDES HIDROSANITARIAS Y SUPERFICIE DE RODAMIENTO EN PRIVADA MATAMOROS	CABECERA
9	RUTA DE ACCESO AL SENDERO TURÍSTICO EN CALLE HIDALGO NORTE	CABECERA
10	PROYECTO DE SENDERO TURISTICO DEL LIBRAMIENTO HASTA LA CRUZ	CABECERA
11	CONSTRUCCIÓN DE EMPEDRADOS ECOLOGICOS, AHOGADOS EN CEMENTO Y CON HUELLAS, EN VARIAS CALLES DE LA AGENCIA MUNICIPAL 1ERA. ETAPA	EL MOLINO
12	LA COMPRA DE MATERIALES E INSUMOS NECESARIOS PARA LA PERFORACIÓN DE POZO PROFUNDO EN LA AGENCIA MUNICIPAL	EL MOLINO
13	CONSTRUCCIÓN DE DEPOSITO PARA ALMACENAR AGUA POTABLE	HUEJOTITAN

14	ADQUISICIÓN DE MATERIALES PARA LÍNEA DE ALIMENTACIÓN DEL DEPÓSITO NUEVO	HUEJOTITAN
15	PROGRAMA DE CONTRUCCIÓN Y REHABILITACIÓN DE BANQUETAS PARA LOS CENTROS DE POBLACIÓN DE TODAS LAS	LOCALIDADES Y CABECERA
16	CONSTRUCCIÓN DE LÍNEA DE AGUA POTABLE, PARA EL LLENADO DE DEPOSITO Y CONEXIÓN A LA RED EXISTENTE	SAN CRISTOBAL ZAPOTITLAN
17	CONSTRUCCIÓN DE DEPOSITO PARA ALMACENAR AGUA POTABLE	SAN CRISTOBAL ZAPOTITLAN
18	CONSTRUCCIÓN DE RAMPAS INCLUYENTES EN LA DELEGACIÓN	SAN JUAN COSALA
19	CONSTRUCCIÓN DE ASTA BANDERA DE 10 MTS DE ALTURA EN LA PLAZA PRINCIPAL	SAN JUAN COSALA
20	FABRICACIÓN DE APLANOADO EN MURO PONIENTE DE LA PLAZA PRINCIPAL	SAN JUAN COSALA
21	REHABILITACIÓN DE MUROS PRIMETRALES EN EL CAMPOS AVANTE LADO PONIENTE	SAN JUAN COSALA
22	CONSTRUCCIÓN DE LÍNEAS HIDROSANITARIAS EN CALLE EXTRAMUROS DE PRIVADA A CARRETERA	SAN PEDRO TESISTAN

CONVENIO CON SADER (SECRETARIA DE DESARROLLO RURAL) "RASTRO DIGNO" Y CUENTA CORRIENTE EJERCICIO FISCAL 2019

NUMERO	NOMBRE DEL PROYECTO DE OBRA	LOCALIDAD
23	PROGRAMA DE MEJORMIENTO DE INSTALACIONES DE SACRIFICIO DE GANADO EN EL RASTRO	CABECERA

CONVENIO CON SADER (SECRETARIA DE DESARROLLO RURAL) "P.I.D." PUNTO INOCUO DE DESEMBARQUE Y CUENTA CORRIENTE EJERCICIO FISCAL 2019

NUMERO	NOMBRE DEL PROYECTO DE OBRA	LOCALIDAD
24	CONSTRUCCIÓN DE PUNTOS "P.I.D." PUNTO INOCUO DE DESEMBARQUE	SAN JUAN COSALA
25	CONSTRUCCIÓN DE PUNTOS "P.I.D." PUNTO INOCUO DE DESEMBARQUE	NEXTIPAC

CONVENIO CON "C.E.A." COMISIÓN ESTATAL DEL AGUA Y CUENTA CORRIENTE EJERCICIO FISCAL 2019

NUMERO	NOMBRE DEL PROYECTO DE OBRA	LOCALIDAD
26	COMPRA DE MATERIALES E INSUMOS NECESARIOS PARA LA PERFORACIÓN DE POZO PROFUNDO EN	LAS TROJES

PROGRAMA FAISMDF RAMO 33 EJERCICIO FISCAL 2019

NUMERO	NOMBRE DEL PROYECTO DE OBRA	LOCALIDAD
27	REHABILITACION DE RED DE AGUA POTABLE EN CALLE 20 DE NOVIEMBRE ENTRE ITURBIDE Y PRIMAVERA CON REPOSICION DE SUPERFICIE DE RODAMIENTO.	CABECERA
28	REHABILITACION DE LINEA DE DRENAJE SANITARIO, EN CALLE 20 DE NOV DE ITURBIDE A PRIMAVERA CON REPOSICION DE SUPERFICIE DE RODAMIENTO.	CABECERA
29	REHABILITACION DE RED DE AGUA POTABLE CON REPOSICION DE SUPERFICIE DE RODAMIENTO EN CALLE NIÑOS HEROES ENTRE CALLES ITURBIDE Y VERANO .	CABECERA
30	REHABILITACION DE LINEA DE DRENAJE CON REPOSICION DE SUPERFICIE DE RODAMIENTO EN LA CALLE NIÑOS HEROES ENTRE CALLES ITURBIDE Y VERANO .	CABECERA
31	CONSTRUCCIÓN DE EMPEDRADO AHOGADO EN CEMENTO EN CALLE OTOÑO ENTRE NIÑOS HEROES Y ZARAGOZA.	CABECERA
32	CONSTRUCCIÓN DE DRENAJE EN CALLE OTOÑO ENTRE NIÑOS HEROES Y ZARAGOZA.	CABECERA
33	CONSTRUCCIÓN DE EMPEDRADO AHOGADO EN CEMENTO EN CALLE VERANO ENTRE NIÑOS HEROES Y EMPEDRADO EXISTENTE.	CABECERA
34	REHABILITACIÓN DE RED DE AGUA POTABLE EN CALLE OTOÑO ENTRE CALLE NIÑOS HEROES Y ZARAGOZA	CABECERA
35	REHABILITACIÓN DE RED DE DRENAJE SANITARIO EN CALLE OTOÑO ENTRE CALLE NIÑOS HEROES Y ZARAGOZA	CABECERA
36	REHABILITACION DE RED DE AGUA POTABLE EN CALLE INVIERNO ENTRE CALLES FCO VILLA Y 20 DE NOVIEMBRE.	CABECERA
37	REHABILITACION DE LINEA DE DRENAJE EN LA CALLE INVIERNO ENTRE CALLES FCO VILLA Y 20 DE NOVIEMBRE.	CABECERA
38	FABRICACION DE EMPEDRADO AHOGADO EN CEMENTO EN CALLE INVIERNO ENTRE CALLES FCO VILLA Y 20 DE NOVIEMBRE.	CABECERA
39	REHABILITACIÓN DE RED DE AGUA POTABLE CON REPOSICIÓN DE SUPERFICIE DE RODAMIENTO EN CALLE HIDALGO ENTRE CALLE ALDAMA Y FILOSOFOS.	CABECERA

DANIELA RAMÍREZ

40	REHABILITACIÓN DE RED DE DRENAJE SANITARIO CON REPOSICIÓN DE SUPERFICIE DE RODAMIENTO EN CALLE HIDALGO ENTRE CALLE ALDAMA Y FILOSOFOS.	CABECERA
41	CONSTRUCCIÓN DE BANQUETAS EN LA CALLE HIDALGO ENTRE CALLE ALDAMA Y FILOSOFOS.	CABECERA
42	CONSTRUCCION DE EMPEDRADO ECOLOGICO EN CALLE PRIVADA MORELOS DE MORELOS A CERRADA	CHANTEPEC
43	FABRICACION DE BANQUETAS EN CALLE CUAUHEMOC	CHANTEPEC
44	FABRICACION DE BANQUETAS EN CALLE CUAUHEMOC 2a. ETAPA	CHANTEPEC
45	CONSTRUCCIÓN DE BANQUETAS EN LA CALLE MORELOS	CHANTEPEC
46	REHABILITACIÓN DE LÍEA DE DRENAJE SANITARIO EN CALLE VICENTE GUERRERO DE PORFIRIO DIAZ A MORELOS, CON REPOSICIÓN DE SUPERFICIE DE RODAMIENTO.	SAN JUAN COSALA
47	REHABILITACIÓN DE LÍNEA DE AGUA POTABLE EN CALLE VICENTE GUERRERO ENTRE PORFIRIO DIAZ Y MORELOS, CON REPOSICIÓN DE SUPERFICIE DE RODAMIENTO.	SAN JUAN COSALA
48	REHABILITACIÓN DE BANQUETAS EN CALLE VICENTE GUERRERO ENTRE PORFIRIO DIAZ Y MORELOS.	SAN JUAN COSALA
49	CONSTRUCCION DE EMPEDRADO AHOGADO CON HUELLAS DE CONCRETO MR-42 EN CALLE CARDENAL NORTE.	SAN JUAN COSALA
50	REHABILITACION DE LINEA DE AGUA POTABLE EN CALLE CERRADA MORELOS.	SAN JUAN COSALA
51	CONTRUCCIÓN DE LINEA DE DRENAJE SANITARIO, EN CALLE CERRADA MORELOS.	SAN JUAN COSALA
52	CONSTRUCCIÓN DE RED DE AGUA POTABLE EN CALLE PRIVADA CARDENAL PONIENTE, DE CARDENAL A CERRADA.	SAN JUAN COSALA
53	REHABILITACION DE LINEA DE DRENAJE SANITARIO, EN CALLE PRIVADA CARDENAL ORIENTE DE CARDENAL A CERRADA.	SAN JUAN COSALA
54	CONSTRUCCIÓN DE RED DE AGUA POTABLE EN PRIVADA ZARAGOZA DE CALLE ZARAGOZA A CERRADA.	SAN JUAN COSALA
55	CONSTRUCCIÓN DE RED DE DRENAJE SANITARIO, EN PRIVADA ZARAGOZA DE CALLE ZARAGOZA A CERRADA.	SAN JUAN COSALA
56	CONSTRUCCIÓN DE RED DE AGUA POTABLE EN CALLE PRIVADA GPE. VICTORIA DE GPE. VICTORIA A CERRADA.	SAN JUAN COSALA
57	CONSTRUCCIÓN DE LINEA DE DRENAJE SANITARIO EN CALLE PRIVADA GPE. VICTORIA A CERRADA.	SAN JUAN COSALA
58	REHABILITACIÓN DE RED DE AGUA POTABLE CON REPOSICIÓN DE SUPERFICIE DE RODAMIENTO EN CALLE LA PAZ ENTRE CALLES HIDALGO E ITURBIDE.	SAN JUAN COSALA
59	REHABILITACIÓN DE DESCARGAS DOMICILIARIAS DE DRENAJE SANITARIO CON REPOSICIÓN DE SUPERFICIE DE RODAMIENTO EN CALLE LA PAZ ENTRE CALLES HIDALGO E INDEPENDENCIA	SAN JUAN COSALA
60	REHABILITACIÓN DE TOMAS DOMICILIARIAS DE AGUA POTABLE CON REPOSICIÓN DE SUPERFICIE DE RODAMIENTO EN CALLE LA PAZ ENTRE CALLES ITURBIDE E INDEPENDENCIA	SAN JUAN COSALA
61	CONSTRUCCIÓN DE RED DE DRENAJE SANITARIO, 2DA. ETAPA EN PRIVADA ZARAGOZA DE CALLE ZARAGOZA A CERRADA	SAN JUAN COSALA

Explico cada una de ellas, el Programa del cual se derivaron, sus montos y las localidades donde se llevaran a cabo, además de los grandes avances que llevan, resalto también que todas la obras realizadas en el municipio, han sido socializadas con los beneficiarios.

En este punto el Presidente del Comité, hizo uso de la palabra con respeto al tema del Proyecto Sendero Biocultural a la Cruz, esto en la Cabecera municipal, resalto que lo importante de este proyecto es que será un destino para atraer turismo y fortaleza nuestra economía, además de participar temas del deporte, cultura y ecología.

Todas las poblaciones de nuestro municipio tienen sus senderos naturales por esta razón debemos hacer un proyecto que se pueda replicar en las siguientes administraciones para que Jocotepec y sus delegaciones se el municipio de los senderos.

Para lo cual se va arreglar la calle hidalgo norte y Josefa Ortiz en piedra laja ahogada y sus banquetas todo esto con enfoque inclusivo para que personas con alguna discapacidad o personas de la tercera edad puedan hacer uso de este sendero.

El responsable de este proyecto es Carlo director de turismo siempre de la mano con ecología, cultura, CUMUDE y de todos los que tengan que ver en el mismo.

El sendero se va a reforestar con flora endémica del lugar esto beneficia también a su fauna, el sendero va hacer de tierra limpia del mismo lugar, todo parejo para que pueda ser usado hasta por una persona con discapacidad por lo menos hasta el primer descanso.

DANIELA RAMÍREZ

Va a tener tres descansos:

1er. descanso: será con tema de la historia desde la etapa prehistórica hasta nuestros días todo de manera digerible y sencilla.

2do. descanso: será con el tema de la ecología en el cual se hablara de nuestra flora y fauna endémica y su importancia en los ciclos naturales.

3er. descanso: será con tema divino, ya que Jocotepec es el municipio de los cristos, además de que poseemos algunos con más de 400 años de antigüedad.

También pensamos en las personas que no pueden subir y abriremos camino por san Luciano para que se pueda acceder en vehículo. Ya se presentó un render en el primer informe de gobierno donde se dio a conocer como se vería.

Se ha socializado primero con los expertos en los temas de ingeniería, senderismo y especialistas, ya que es necesario hacer esto antes presentarlo a la sociedad y que venga respaldado con la ecología para no contaminar

Se comenzara a socializar este proyecto con los vecinos de las calles que se arreglaran.

Se está trabajando en el presupuesto en la búsqueda de patrocinios para los descansos, además de buscar apoyo en la Secretaria de Turismo, Ecología, Promoción Económica y Cultura.

La intención es que en el 2020 ya tenerlo listo y arrancar el 15 de septiembre.

Se van a terminar dos calles antes de terminar este año como ejemplo de cómo va a quedar y que en próximo año se termine lo demás.

Además se va a tocar este tema con Aipromades a ver si hay algún tipo de apoyo para su mantenimiento en todos los senderos, en el caso de san juan ya se está en pláticas con empresarios del lugar para comenzar el de san juan Cosala, con el fin de ofrecer más al turista ya que Jocotepec tiene historia, tiene todo.

Viene de la mano con el proyecto de arreglar la carretera chapala-jocotepec ya que este año se e van a meter 53 km de Chapala a Jocotepec y esperemos que el año que entra sean otros 53km de Jocotepec para allá todo esto con una inversión de más de 500 millones de pesos.

Meter drenaje y vialidad en piedra barrenada para el siguiente año

Además ya tenemos el presupuesto de la cfe para ocultar las redes por una cantidad de 6'500,000.00 y también con un particular por la cantidad de 6'000,000.00 ya con IVA en todo el centro de la cabecera municipal con el fin de que se vea mágico.

Se planea que para el próximo año se rehabilite el mercado municipal para que tenga vida todo el día y reconfigurar su organización y podamos acabar con el ambulante que está a todo lo queda.

Para finalizar señalo que va todo en sincronía, mercado, enterrar redes y sendero para que la zona centro dispare el turismo, se busca socializar a mas tardar el próximo mes para comenzar con las mesas de trabajo en distintos lugares.

Una vez explicado el punto y mencionado las obras la Coordinadora municipal, pide al Presidente del Comité, someta a votación el presente punto, por el cual el Presidente pregunta si es de aprobarse la propuesta, lo manifestaran levantando la mano. Asi lo hicieron los asistentes, aprobando el punto por unanimidad.

SEXTO PUNTO

Asuntos Generales

En este punto, la Coordinadora Municipal, pregunta a los presentes si tienen algún tema a tratar en este punto:

Carmen Jovar Lopez Gama Gans Ma

Debo arrojarse n
Jessie Moyca

La Delegada Maritza Loma Aguilar de la comunidad de Huejotitan, hace uso de la palabra y externa su preocupación sobre lo peligroso que esta el cruce para ingresar a su comunidad, dijo; que la rampa no tiene visibilidad para ambos lados, lo que impide percatarse si se acercan otros vehículos. Pide a los encargados de obras públicas, realicen una inspección en el sitio, para ver posibles soluciones y que sea de manera rápida, para evitar accidentes.

El Representante de la Comunidad Indígena de San Cristóbal, solicita el apoyo del Gobierno Municipal, para la rehabilitación de calles y caminos, en especial el módulo de maquinaria.

Por su parte la Coordinadora municipal, propone a los asistentes, la utilización de la aplicación de Whatsapp, para que sea el medio directo de comunicación entre ella y todos los integrantes, mediante este grupo se darán a conocer los comunicados, convocatorias, invitaciones y eventos especiales, para lo cual los asistentes estuvieron de acuerdo.

SEPTIMO PUNTO

Clausura

La Coordinadora municipal pide al Presidente del Consejo, clausure la presente sesión.

El Presidente del Consejo: siendo las 1:37 pm, se declara clausurado formalmente los trabajos de la Cuarta Sesión del COPPLADEMUN en Jocotepec; y estando conformes los que intervienen en ella, la firman en cada una de sus fojas útiles.

Jocotepec, Jalisco a 4 de octubre del 2019

Lic. José Miguel Gómez López
Presidente del COPPLADEMUN y Presidente Municipal

DANIELA RAMEÑO

Lic. Daniela Rameño Rivera
Coordinadora Municipal de Planeación

Mtra. María Dolores López Jara
Pta. Comisión Edilicia de Planeación

C. Isela Pérez García
Regidora de Participación Ciudadana

ACT. Javier Mijangos Vázquez
Coordinador General de Regiones,
Secretaria de Planeación y P. Ciudadana

Lic. María Esther Salazar Martínez
Encargada de Zona Región Sureste
Secretaria de Planeación y P. Ciudadana

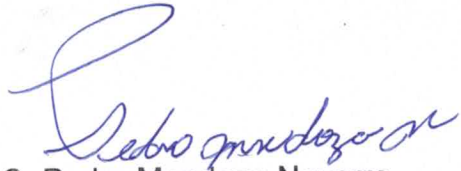
L.C.P José Camarena Omedo
Representante del Sector Privado

C. Leovigildo Delgadillo García
Representante de Cooperativa de
Pescadores de San Juan Cósala

C. Aurora Jacobo Macías
Fraccionamiento Raquet Club
San Juan Cosala



C. Maritza Loma Aguilar
Representante de Delegación Huejotitán



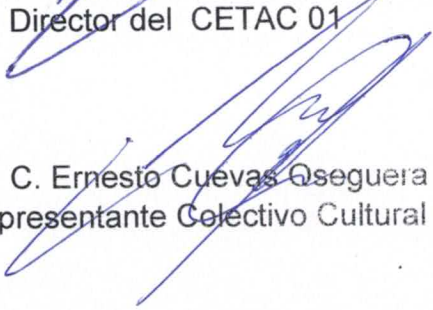
C. Pedro Mendoza Navarro
Representante de cooperativa del
Grupo turístico artesanal



Lic. Rigoberto Medina González
Director del CETAC 01




C. Francisco Ramos Bautista




C. Ernesto Cuevas Oseguera
Representante Colectivo Cultural Tótiat




C. Francisco Medina Chavira
Representante de la comunidad
Indígena de San Cristóbal



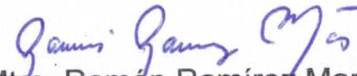
C. Carmen Tovar López
Representante Grupos Vulnerables



C. Carmelo Gutiérrez Zamora
Representante de Delegación Potrerillos



Lic. Carlos Zúñiga Chacón
Secretario Técnico de COPPLADEMUN



Mtro. Ramón Ramírez Martínez
Representante de la Sociedad Civil



C. Jesús Moya Calvario
Representante de la Comunidad Indígena
en San Juan Cosala