

# CROQUIS DE LOCALIZACIÓN GEOGRÁFICA



CROQUIS DE LOCALIZACIÓN REGIONAL



# MACROLOCALIZACIÓN

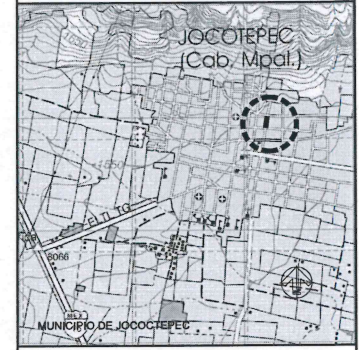
CABECERA MUNICIPAL  
MUNICIPIO DE JOCOTEPEC



Jocotepec  
Gobierno Municipal  
H. AYUNTAMIENTO  
CONSTITUCIONAL DE JOCOTEPEC, JAL.  
2024 - 2027  
DIRECCIÓN DE OBRAS PÚBLICAS

LEVANTAMIENTO DE ARROLLO EN C. MATAMOROS ENTRE C. DEGOLLADO Y C. ALDAMA, EN CABECERA MUNICIPAL DE JOCOTEPEC, JALISCO.

### UBICACIÓN



### ÁREA A CONSTRUIR

104.88 ML

PROYECTO  
REHABILITACIÓN DE LÍNEAS HIDROSANITARIAS Y SUPERFICIE DE RODAMIENTO CON EMPEDRADO ECOLÓGICO Y HUELLAS DE CONCRETO EN CALLE MATAMOROS DEL KM 0+000 AL KM 0+104.88 ENTRE C. DEGOLLADO Y C. ALDAMA, EN CABECERA MUNICIPAL DE JOCOTEPEC, JALISCO.

LOCALIDAD  
CABECERA MUNICIPAL

CONTENIDO  
MACROLOCALIZACIÓN

PRESIDENTE MUNICIPAL  
C.HUGO DAVID GARCIA VARGAS  
DIRECTOR DE OBRAS PÚBLICAS  
ING. JUAN MANUEL GARCIA ESCOTO  
TESORERO MUNICIPAL  
LCP.CARLOS GÁLVEZ GONZÁLEZ.  
SÍNDICO MUNICIPAL  
LIC.RICARDO PONCE OROZCO

OBRA  
REHABILITACIÓN DE SUPERFICIE DE RODAMIENTO CON EMPEDRADO ECOLÓGICO Y HUELLAS DE CONCRETO DEL KM 0+000 AL KM 0+104.88 ENTRE C. DEGOLLADO Y C. ALDAMA, EN CABECERA MUNICIPAL DE JOCOTEPEC, JALISCO.

ESCALA 1:200

FECHA  
NOVIEMBRE 2024


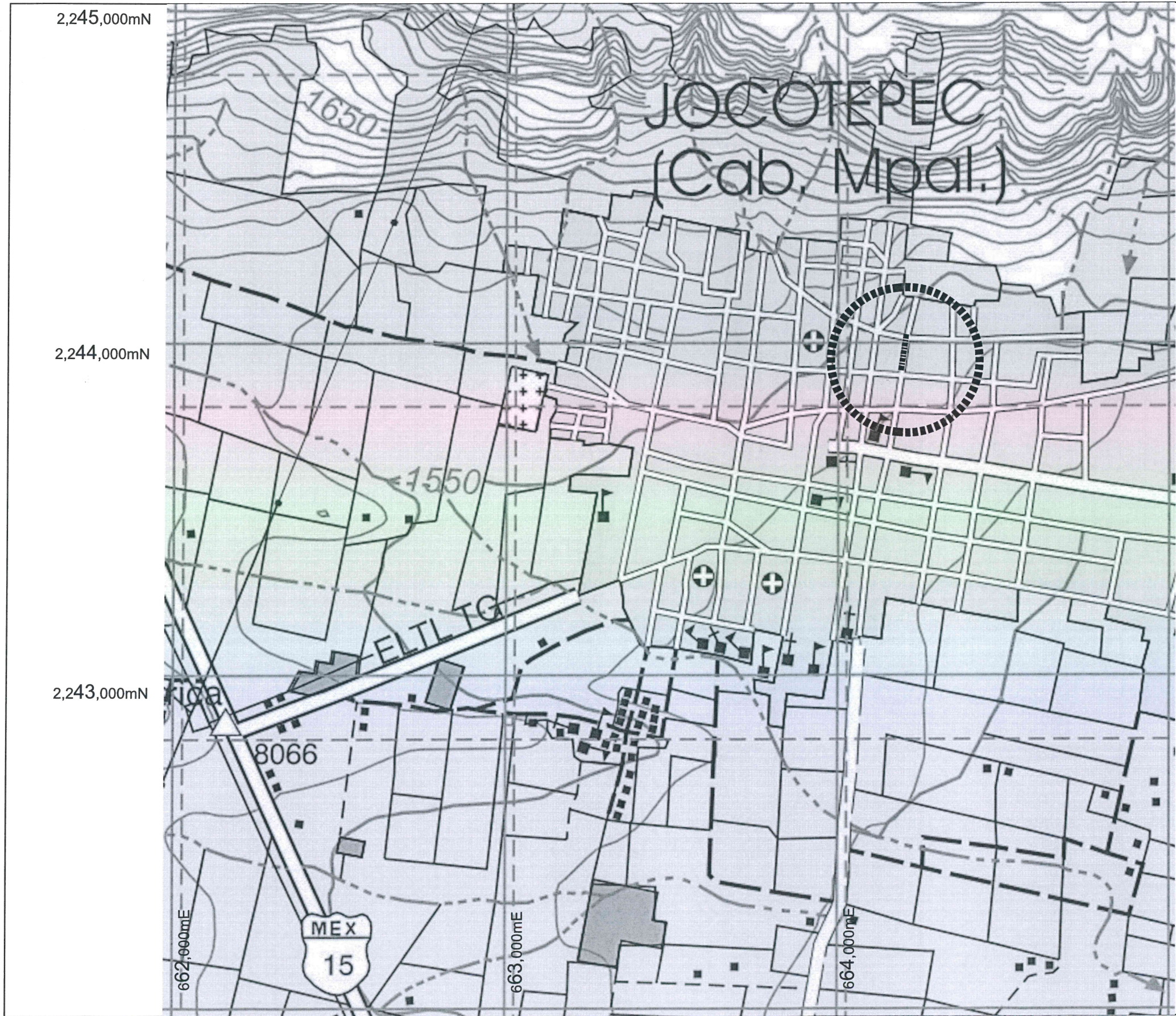
L-1

CALLE HIDALGO SUR, No. 187C, COL. CENTRO C.P. 45800  
TELÉFONO: (01 387) 7632470 EXT.114

DIBUJO ARQ. OVV REVISÓ ARQ. FSS  
RUTA DE ARCHIVO CALLE MATAMOROS .dwg

H. AYUNTAMIENTO  
CONSTITUCIONAL DE JOCOTEPEC, JAL.  
2024 - 2027

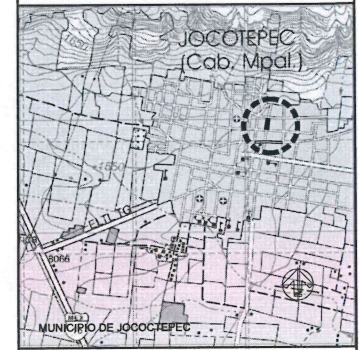




**Jocotepec**  
 Gobierno Municipal  
 H. AYUNTAMIENTO  
 CONSTITUCIONAL DE JOCOTEPEC, JAL.  
 2024 - 2027  
 DIRECCIÓN DE OBRAS PÚBLICAS

LEVANTAMIENTO DE ARROLLO EN C. MATAMOROS ENTRE C. DEGOLLADO Y C. ALDAMA, EN CABECERA MUNICIPAL DE JOCOTEPEC, JALISCO.

UBICACIÓN



ÁREA A CONSTRUIR

104.88 ML

PROYECTO

REHABILITACION DE LINEAS HIDROSANITARIAS Y SUPERFICIE DE RODAMIENTO CON EMPEDRADO ECOLÓGICO Y HUELLAS DE CONCRETO EN CALLE MATAMOROS DEL KM 0+000 AL KM 0+104.88 ENTRE C. DEGOLLADO Y C. ALDAMA, EN CABECERA MUNICIPAL DE JOCOTEPEC, JALISCO.

LOCALIDAD

CABECERA MUNICIPAL

CONTENIDO

MICROLOCALIZACIÓN

PRESIDENTE MUNICIPAL

C. HUGO DAVID GARCIA VARGAS

DIRECTOR DE OBRAS PÚBLICAS

ING. JUAN MANUEL GARCIA ESCOTO

TESORERO MUNICIPAL

LCP. CARLOS GALVEZ GONZALEZ

SÍNDICO MUNICIPAL

LIC. RICARDO PONCE OROZCO

OBRA

REHABILITACION DE SUPERFICIE DE RODAMIENTO CON EMPEDRADO ECOLÓGICO Y HUELLAS DE CONCRETO EN CALLE MATAMOROS DEL KM 0+000 AL KM 0+104.88 ENTRE C. DEGOLLADO Y C. ALDAMA, EN CABECERA MUNICIPAL DE JOCOTEPEC, JALISCO.

ESCALA 1:200

FECHA

NOVIEMBRE 2024

L-2

CALLE HIDALGO SUR, No. 187C, COL. CENTRO C.P. 45800  
 TELÉFONO: (01 397) 7632470 EXT.114

DIBUJO

ARQ. OVV

REVISÓ

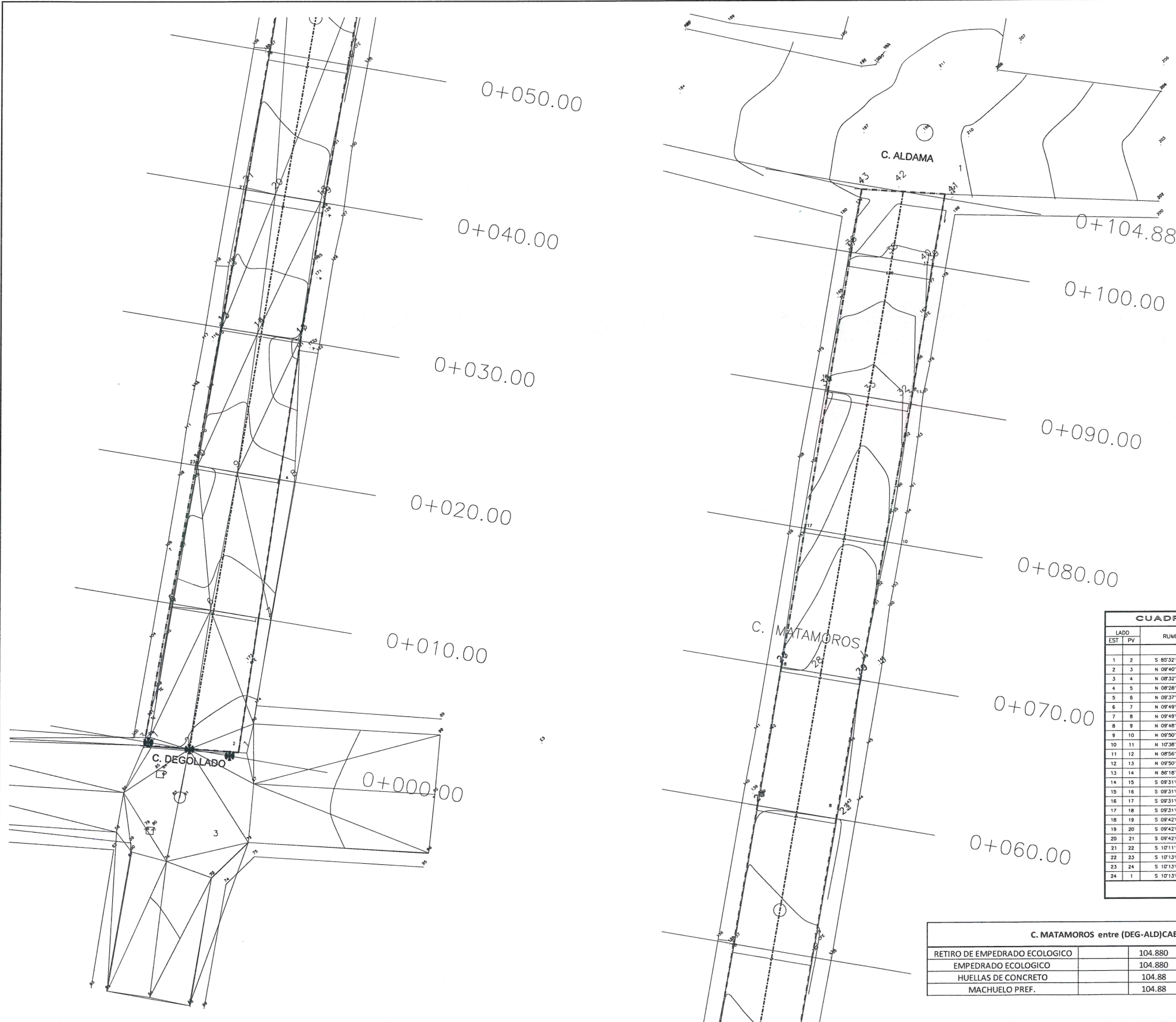
ARQ. FSS

ruta de archivo

CALLE MATAMOROS .dwg

H. AYUNTAMIENTO  
 CONSTITUCIONAL DE JOCOTEPEC, JAL.  
 2024 - 2027





**CUADRO DE CONSTRUCCION**

LADO	EST	PV	RUMBO	DISTANCIA	V	COORDENADAS		
						Y	X	
					1	2,244,093.4074	864,163.2575	
1	2		S 85°32'36.23" E	6.493	2	2,244,092.9028	864,169.2307	
2	3		N 09°40'50.10" E	9.758	3	2,244,102.5220	864,171.3715	
3	4		N 08°32'30.26" E	9.918	4	2,244,112.3299	864,172.8447	
4	5		N 08°38'35.76" E	10.002	5	2,244,122.2228	864,174.3190	
5	6		N 02°37'19.85" E	9.998	6	2,244,132.0783	864,175.8989	
6	7		N 09°49'05.43" E	10.000	7	2,244,141.9316	864,177.6951	
7	8		N 09°49'05.43" E	9.995	8	2,244,151.7801	864,179.3994	
8	9		N 09°48'58.41" E	10.009	9	2,244,161.6423	864,181.1008	
9	10		N 09°50'19.60" E	10.000	10	2,244,171.4952	864,182.8146	
10	11		N 10°38'32.51" E	10.001	11	2,244,181.3248	864,184.5616	
11	12		N 08°56'38.65" E	9.004	12	2,244,190.2194	864,186.0614	
12	13		N 09°50'14.13" E	6.198	13	2,244,196.3264	864,187.1204	
13	14		N 86°18'30.84" W	5.963	14	2,244,196.7104	864,181.1693	
14	15		S 09°31'07.93" W	4.596	15	2,244,192.1775	864,180.4093	
15	16		S 09°31'07.93" W	10.000	16	2,244,182.3153	864,178.7256	
16	17		S 09°31'07.93" W	9.983	17	2,244,172.4693	864,177.1046	
17	18		S 09°31'07.93" W	10.000	18	2,244,162.6070	864,175.4508	
18	19		S 09°42'00.12" W	9.997	19	2,244,152.7532	864,173.7685	
19	20		S 09°42'02.69" W	10.005	20	2,244,142.8916	864,172.0807	
20	21		S 09°42'02.69" W	9.995	21	2,244,133.0392	864,170.3964	
21	22		S 10°11'17.46" W	10.004	22	2,244,123.1926	864,168.8269	
22	23		S 10°13'08.46" W	10.000	23	2,244,113.3508	864,166.8527	
23	24		S 10°13'08.46" W	10.000	24	2,244,103.5090	864,165.0785	
24	1		S 10°13'08.46" W	10.284	1	2,244,093.4074	864,163.2575	

SUPERFICIE = 618.79 m<sup>2</sup>

**C. MATAMOROS entre (DEG-ALD) CABECERA MPAL**

TIPO DE OBRAS	ESTACION	ANCHO	LONGITUD	AREA
RETIRO DE EMPEDRADO ECOLOGICO	104.880	5.90	618.79	m <sup>2</sup>
EMPEDRADO ECOLOGICO	104.880	4.50	471.96	m <sup>2</sup>
HUELLAS DE CONCRETO	104.88	1.4	146.832	m <sup>2</sup>
MACHUELO PREF.	104.88	2	209.76	ml




**Jocotepec**  
Gobierno Municipal  
H. AYUNTAMIENTO  
CONSTITUCIONAL DE JOCOTEPEC, JAL.  
2024 - 2027  
DIRECCIÓN DE OBRAS PÚBLICAS

---

LEVANTAMIENTO DE ARRULLO EN C. MATAMOROS ENTRE C. DEGOLLADO Y C. ALDAMA, EN CABECERA MUNICIPAL DE JOCOTEPEC, JALISCO.

---

UBICACIÓN




---

ÁREA A CONSTRUIR

104.88 ML

---

PROYECTO

REHABILITACION DE LINEAS HIDROSANITARIAS Y SUPERFICIE DE RODAMIENTO CON EMPEDRADO ECOLOGICO Y HUELLAS DE CONCRETO EN CALLE MATAMOROS DEL KM 0+000 AL KM 0+104.88 ENTRE C. DEGOLLADO Y C. ALDAMA, EN CABECERA MUNICIPAL DE JOCOTEPEC, JALISCO.

---

LOCALIDAD

CABECERA MUNICIPAL

---

CONTENIDO

LEVANTAMIENTO TOPOGRAFICO.

---

PRESIDENTE MUNICIPAL

C. HUGO DAVID GARCIA VARGAS

---

DIRECTOR DE OBRAS PÚBLICAS

ING. JUAN MANUEL GARCIA ESCOTO

---

TESORERO MUNICIPAL

LCP. CARLOS GÁLVEZ GONZÁLEZ

---

SÍNDICO MUNICIPAL

LIC. RICARDO PONCE OROZCO

---

OBRA

REHABILITACION DE SUPERFICIE DE RODAMIENTO CON EMPEDRADO ECOLOGICO Y HUELLAS DE CONCRETO EN CALLE MATAMOROS DEL KM 0+000 AL KM 0+104.88 ENTRE C. DEGOLLADO Y C. ALDAMA, EN CABECERA MUNICIPAL DE JOCOTEPEC, JALISCO.

---

ESCALA 1:200	L-3
FECHA	NOVIEMBRE 2024

---

CALLE HIDALGO SUR, No. 197C, COL. CENTRO CP. 68000  
TELÉFONO: (01 387) 7632470 EXT. 111

---

DIBUJO: ARQ. OVW      REVISÓ: ARQ. FSS

RUTA DE ARCHIVO: CALLE MATAMOROS.dwg

---

H. AYUNTAMIENTO  
CONSTITUCIONAL DE JOCOTEPEC, JAL.  
2024 - 2027



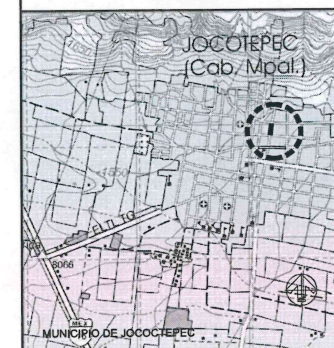




Jocotepec  
 Gobierno Municipal  
 H. AYUNTAMIENTO  
 CONSTITUCIONAL DE JOCOTEPEC, JAL.  
 2024 - 2027  
 DIRECCIÓN DE OBRAS PÚBLICAS

LEVANTAMIENTO DE ARRULLO EN C. MATAMOROS ENTRE C. DEGOLLADO Y C. ALDAMA, EN CABECERA MUNICIPAL DE JOCOTEPEC, JALISCO.

UBICACIÓN



ÁREA A CONSTRUIR

104.88 ML

PROYECTO

REHABILITACIÓN DE LÍNEAS HIDROSANITARIAS Y SUPERFICIE DE RODAMIENTO CON EMPEDRAMIENTO ECOLÓGICO Y HUELLAS DE CONCRETO EN CALLE MATAMOROS DEL KM 0+000 AL KM 0+104.88 ENTRE C. DEGOLLADO Y C. ALDAMA, EN CABECERA MUNICIPAL DE JOCOTEPEC, JALISCO.

LOCALIDAD

CABECERA MUNICIPAL

CONTENIDO

SECCIONES DE TERRENO.

PRESIDENTE MUNICIPAL

C. HUGO DAVID GARCIA VARGAS

DIRECTOR DE OBRAS PÚBLICAS

ING. JUAN MANUEL GARCIA ESCOTO

TESORERO MUNICIPAL

LCP. CARLOS GÁLVEZ GONZÁLEZ.

SÍNDICO MUNICIPAL

LIC. RICARDO PONCE OROZCO

OBRA

REHABILITACIÓN DE SUPERFICIE DE RODAMIENTO CON EMPEDRAMIENTO ECOLÓGICO Y HUELLAS DE CONCRETO EN CALLE MATAMOROS DEL KM 0+000 AL KM 0+104.88 ENTRE C. DEGOLLADO Y C. ALDAMA, EN CABECERA MUNICIPAL DE JOCOTEPEC, JALISCO.

ESCALA 1:200

FECHA

NOVIEMBRE 2024

L-4

CALLE HIDALGO SUR, No. 187C, COL. CENTRO C.P. 45800  
 TELÉFONO: (01 387) 7832470 EXT. 114


DIBUJO ARQ. OW

REVISÓ ARQ. FSS

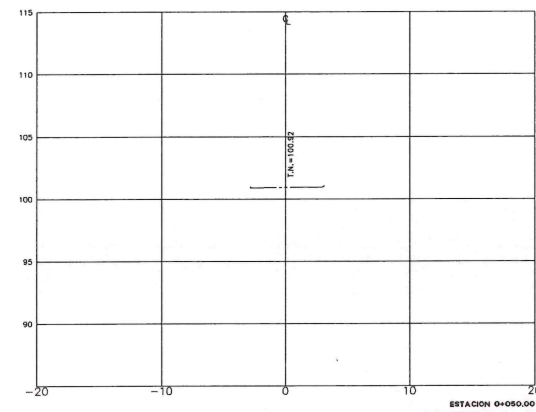
ruta de archivo

CALLE MATAMOROS .dwg

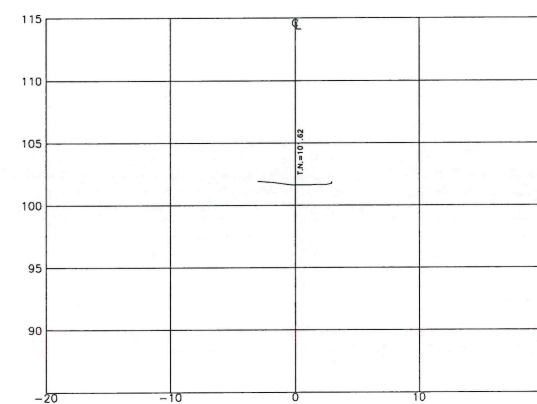
H. AYUNTAMIENTO  
 CONSTITUCIONAL DE JOCOTEPEC, JAL.  
 2024 - 2027



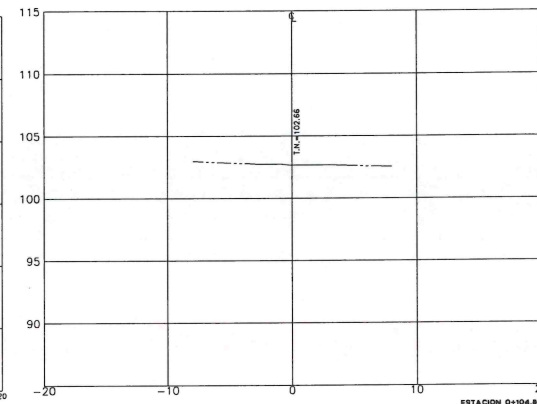
ESTACION 0+00.00  
 ESCALA HORIZONTAL 1 : 100  
 ESCALA VERTICAL 1 : 100



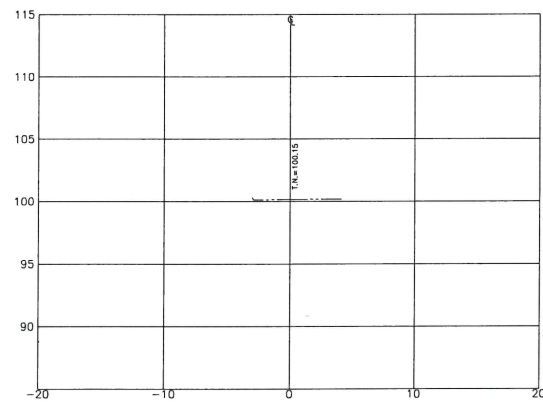
ESTACION 0+05.00  
 ESCALA HORIZONTAL 1 : 100  
 ESCALA VERTICAL 1 : 100



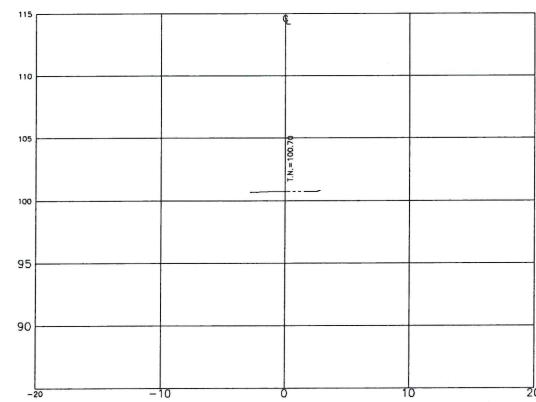
ESTACION 0+10.00  
 ESCALA HORIZONTAL 1 : 100  
 ESCALA VERTICAL 1 : 100



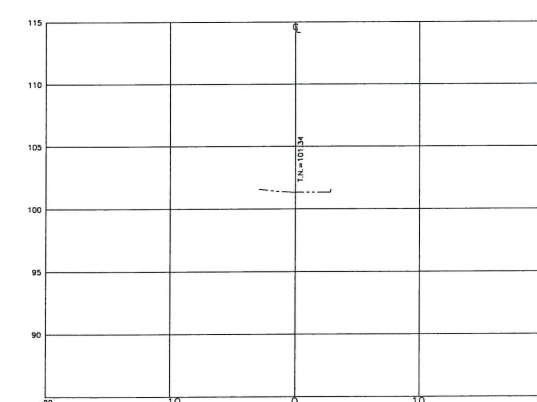
ESTACION 0+14.88  
 ESCALA HORIZONTAL 1 : 100  
 ESCALA VERTICAL 1 : 100



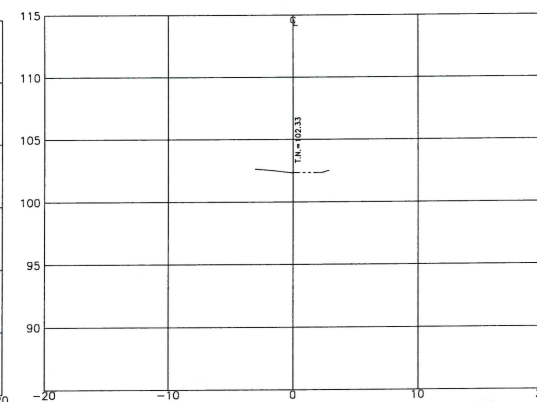
ESTACION 0+10.00  
 ESCALA HORIZONTAL 1 : 100  
 ESCALA VERTICAL 1 : 100



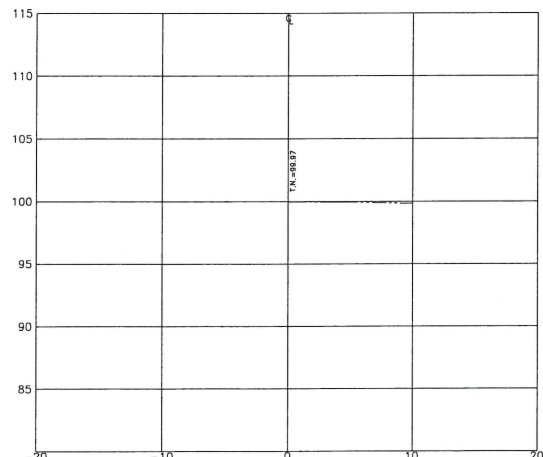
ESTACION 0+15.00  
 ESCALA HORIZONTAL 1 : 100  
 ESCALA VERTICAL 1 : 100



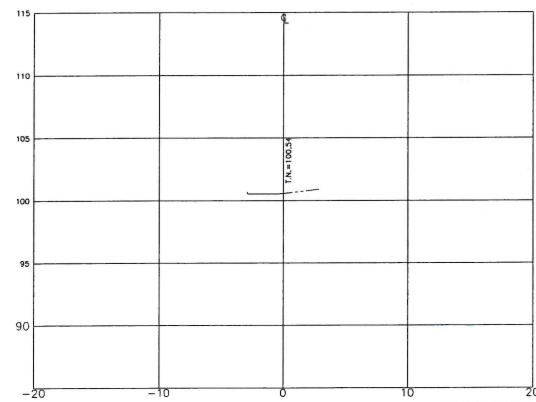
ESTACION 0+20.00  
 ESCALA HORIZONTAL 1 : 100  
 ESCALA VERTICAL 1 : 100



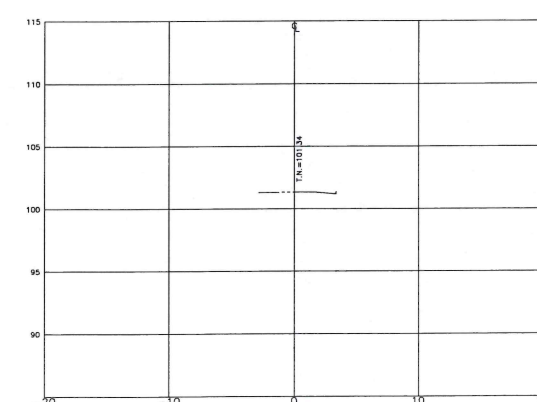
ESTACION 0+30.00  
 ESCALA HORIZONTAL 1 : 100  
 ESCALA VERTICAL 1 : 100



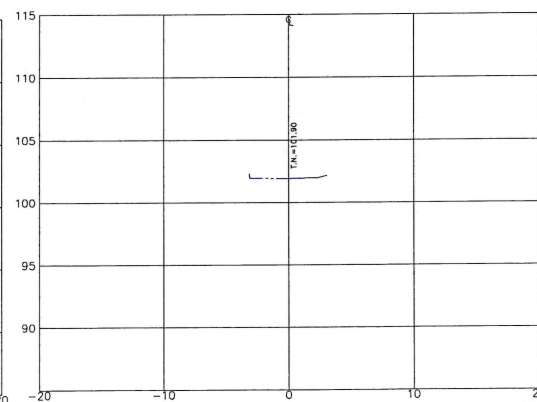
ESTACION 0+40.00  
 ESCALA HORIZONTAL 1 : 100  
 ESCALA VERTICAL 1 : 100



ESTACION 0+50.00  
 ESCALA HORIZONTAL 1 : 100  
 ESCALA VERTICAL 1 : 100

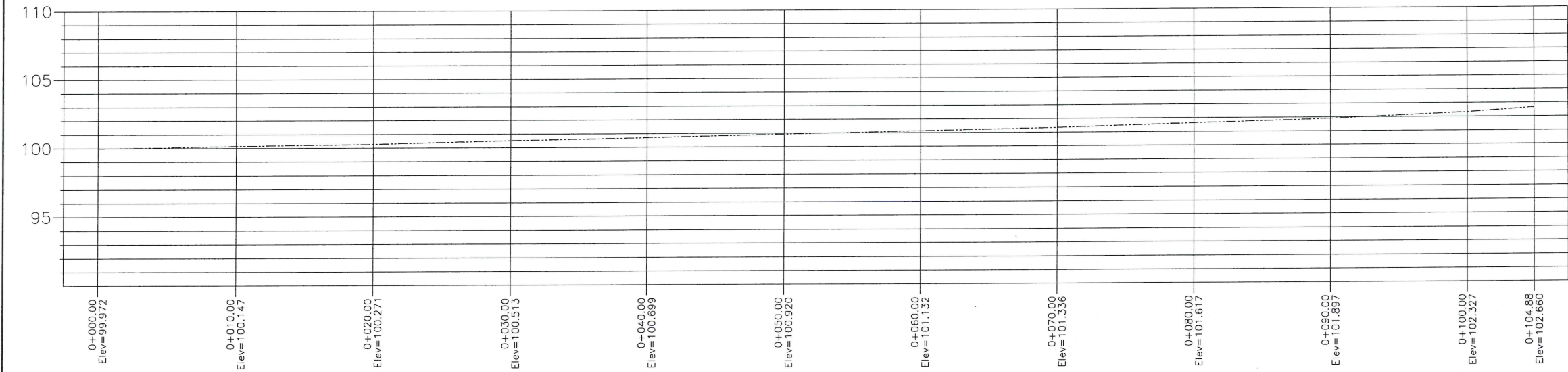


ESTACION 0+60.00  
 ESCALA HORIZONTAL 1 : 100  
 ESCALA VERTICAL 1 : 100



ESTACION 0+80.00  
 ESCALA HORIZONTAL 1 : 100  
 ESCALA VERTICAL 1 : 100





**PERFIL C. MATAMOROS**  
 ESCALA HORIZONTAL 1 : 1000  
 ESCALA VERTICAL 1 : 1000



OBRAS PÚBLICAS



**Jucotepec**  
 Gobierno Municipal  
 H. AYUNTAMIENTO  
 CONSTITUCIONAL DE JUCOTEPEC, JAL.  
 2024 - 2027  
 DIRECCIÓN DE OBRAS PÚBLICAS

LEVANTAMIENTO DE ARROLLO EN C. MATAMOROS ENTRE C. DEGOLLADO Y C. ALDAMA, EN CABECERA MUNICIPAL DE JUCOTEPEC, JALISCO.

UBICACIÓN



ÁREA A CONSTRUIR

104.88 ML

PROYECTO

REHABILITACIÓN DE LINEAS HIDROSANITARIAS Y SUPERFICIE DE RODAMIENTO CON EMPEDRADO ECOLÓGICO Y HUELLAS DE CONCRETO EN CALLE MATAMOROS DEL KM 0+000 AL KM 0+104.88 ENTRE C. DEGOLLADO Y C. ALDAMA, EN CABECERA MUNICIPAL DE JUCOTEPEC, JALISCO.

LOCALIDAD

CABECERA MUNICIPAL

CONTENIDO

PERFIL DE TERRENO.

PRESIDENTE MUNICIPAL

C. HUGO DAVID GARCÍA VARGAS

DIRECTOR DE OBRAS PÚBLICAS

ING. JUAN MANUEL GARCÍA ESCOTO

TESORERO MUNICIPAL

LCP. CARLOS GÁLVEZ GONZÁLEZ.

SÍNDICO MUNICIPAL

LIC. RICARDO PONCE OROZCO

OBRA

REHABILITACIÓN DE SUPERFICIE DE RODAMIENTO CON EMPEDRADO ECOLÓGICO Y HUELLAS DE CONCRETO EN CALLE MATAMOROS DEL KM 0+000 AL KM 0+104.88 ENTRE C. DEGOLLADO Y C. ALDAMA, EN CABECERA MUNICIPAL DE JUCOTEPEC, JALISCO.

ESCALA 1:200

FECHA

NOVIEMBRE 2024

L-5

CALLE HIDALGO SUR, No. 197C, COL. CENTRO C.P. 46800  
 TELÉFONO: (01 387) 7832470 EXT. 114

DIBUJO ARQ. OVV

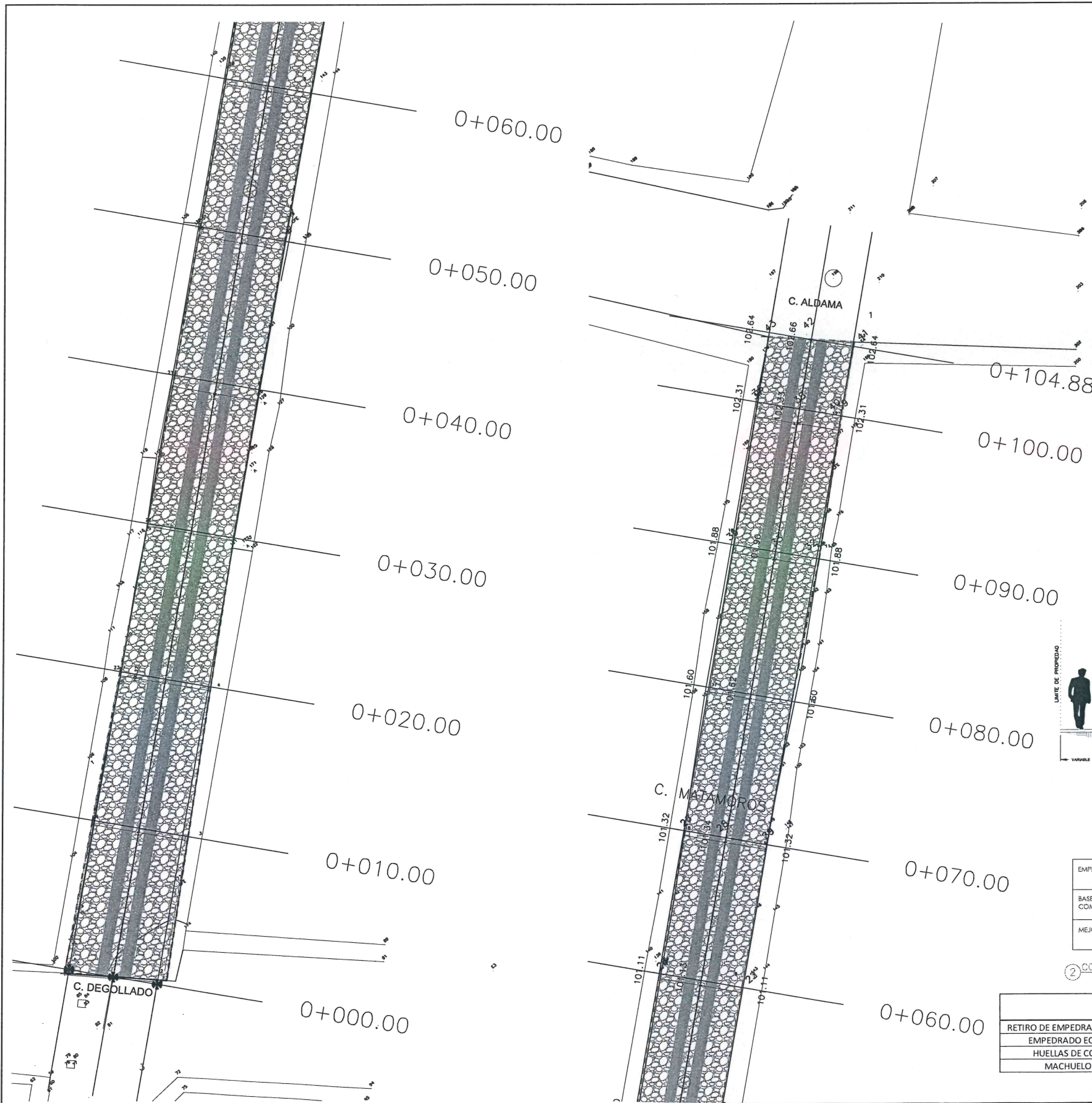
REVISÓ ARQ. FSS

ruta de archivo

CALLE MATAMOROS.dwg

H. AYUNTAMIENTO  
 CONSTITUCIONAL DE JUCOTEPEC, JAL.  
 2024 - 2027

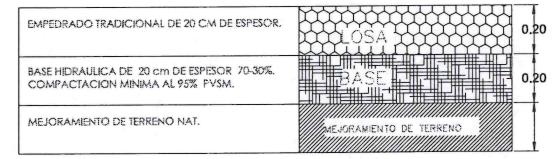
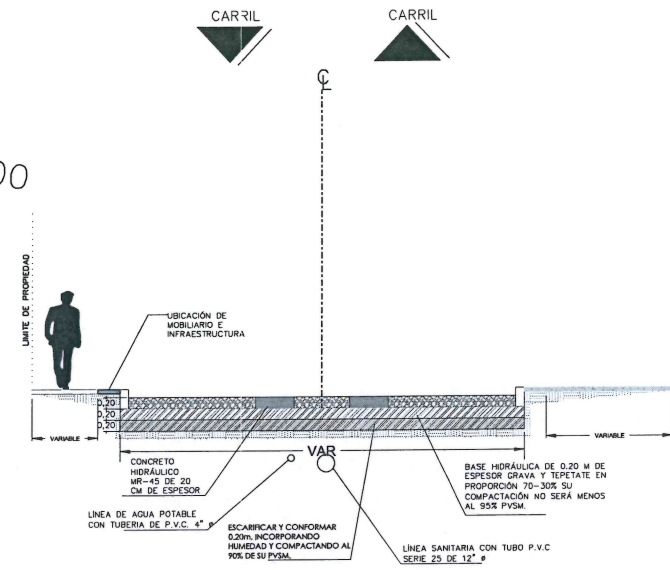




**CUADRO DE CONSTRUCCION**


LADO	EST	PV	RUMBO	DISTANCIA	V	COORDENADAS		
						Y	X	Z
	1	2	S 89°32'36.23" E	6.493	2	2,244,093.4074	664,163.2575	
	2	3	N 08°40'50.10" E	9.758	3	2,244,102.5220	664,171.2715	
	3	4	N 08°32'30.26" E	9.918	4	2,244,112.3299	664,172.8447	
	4	5	N 08°28'35.76" E	10.002	5	2,244,122.2228	664,174.3190	
	5	6	N 08°37'19.80" E	9.996	6	2,244,132.0763	664,175.8095	
	6	7	N 08°49'05.43" E	10.000	7	2,244,141.8218	664,177.2651	
	7	8	N 08°49'05.43" E	9.995	8	2,244,151.7801	664,178.3094	
	8	9	N 08°49'05.43" E	10.009	9	2,244,161.6423	664,181.1028	
	9	10	N 08°50'19.90" E	10.000	10	2,244,171.4952	664,182.8148	
	10	11	N 10°38'32.91" E	10.001	11	2,244,181.3246	664,184.8618	
	11	12	N 08°56'36.60" E	9.004	12	2,244,190.2194	664,186.0614	
	12	13	N 08°50'14.13" E	6.198	13	2,244,196.3264	664,187.1204	
	13	14	N 08°18'30.04" E	5.983	14	2,244,196.7104	664,181.1693	
	14	15	S 08°31'07.93" W	4.596	15	2,244,192.1775	664,180.4093	
	15	16	S 08°31'07.93" W	10.000	16	2,244,182.3153	664,178.7556	
	16	17	S 08°31'07.93" W	9.983	17	2,244,172.4893	664,177.1048	
	17	18	S 08°31'07.93" W	10.000	18	2,244,162.6070	664,175.4508	
	18	19	S 08°42'00.12" W	9.997	19	2,244,152.7532	664,173.7665	
	19	20	S 08°42'02.60" W	10.005	20	2,244,142.8916	664,172.0807	
	20	21	S 08°42'02.60" W	9.995	21	2,244,133.0362	664,170.3984	
	21	22	S 10°11'17.46" W	10.004	22	2,244,123.1926	664,168.8289	
	22	23	S 10°13'08.46" W	10.000	23	2,244,113.3508	664,168.8527	
	23	24	S 10°13'08.46" W	10.000	24	2,244,103.5090	664,165.0785	
	24	1	S 10°13'08.46" W	10.264	1	2,244,093.4074	664,163.2575	

**SUPERFICIE = 618.79 m2**

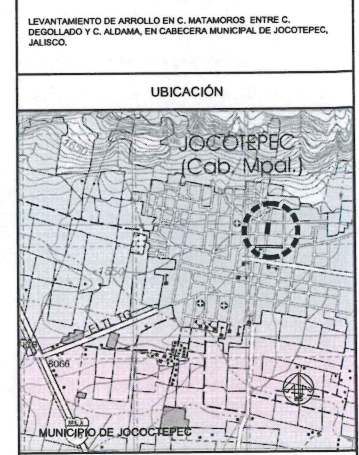


**C. MATAMOROS entre (DEG-ALD) CABECERA MPAL**

TIPO DE OBRA	ANCHO (M)	LONGITUD (M)	AREA (M2)	UNIDAD
RETIRO DE EMPEDRADO ECOLOGICO	104.880	5.90	618.79	m2
EMPEDRADO ECOLOGICO	104.880	4.50	471.96	m2
HUELLAS DE CONCRETO	104.88	1.4	146.832	m2
MACHUELO PREF.	104.88	2	209.76	ml



**Jocotepec**  
Gobierno Municipal  
H. AYUNTAMIENTO  
CONSTITUCIONAL DE JOCOTEPEC, JAL.  
2024 - 2027  
DIRECCIÓN DE OBRAS PÚBLICAS



**ÁREA A CONSTRUIR**  
104.88 ML

**PROYECTO**  
REHABILITACION DE LINEAS HIDROSANITARIAS Y SUPERFICIE DE RODAMIENTO CON EMPEDRADO ECOLOGICO Y HUELLAS DE CONCRETO EN CALLE MATAMOROS DEL KM 0+000 AL KM 0+104.88 ENTRE C. DEGOLLADO Y C. ALDAMA, EN CABECERA MUNICIPAL DE JOCOTEPEC, JALISCO.

**LOCALIDAD**  
CABECERA MUNICIPAL

**CONTENIDO**  
PROYECTO DE SUPERFICIE.

**PRESIDENTE MUNICIPAL**  
C. HUGO DAVID GARCIA VARGAS

**DIRECTOR DE OBRAS PÚBLICAS**  
ING. JUAN MANUEL GARCIA ESCOTO

**TESORERO MUNICIPAL**  
LCP. CARLOS GÁLVEZ GONZÁLEZ

**SÍNDICO MUNICIPAL**  
LIC. RICARDO PONCE OROZCO

**OBRA**  
REHABILITACION DE SUPERFICIE DE RODAMIENTO CON EMPEDRADO ECOLOGICO Y HUELLAS DE CONCRETO EN CALLE MATAMOROS DEL KM 0+000 AL KM 0+104.88 ENTRE C. DEGOLLADO Y C. ALDAMA, EN CABECERA MUNICIPAL DE JOCOTEPEC, JALISCO.

**ESCALA** 1:200

**FECHA** NOVIEMBRE 2024

**L-6**

CALLE HIDALGO SUR, No. 187C, COL. CENTRO C.P. 46800  
TELÉFONO: (01 387) 7932470 EXT. 114

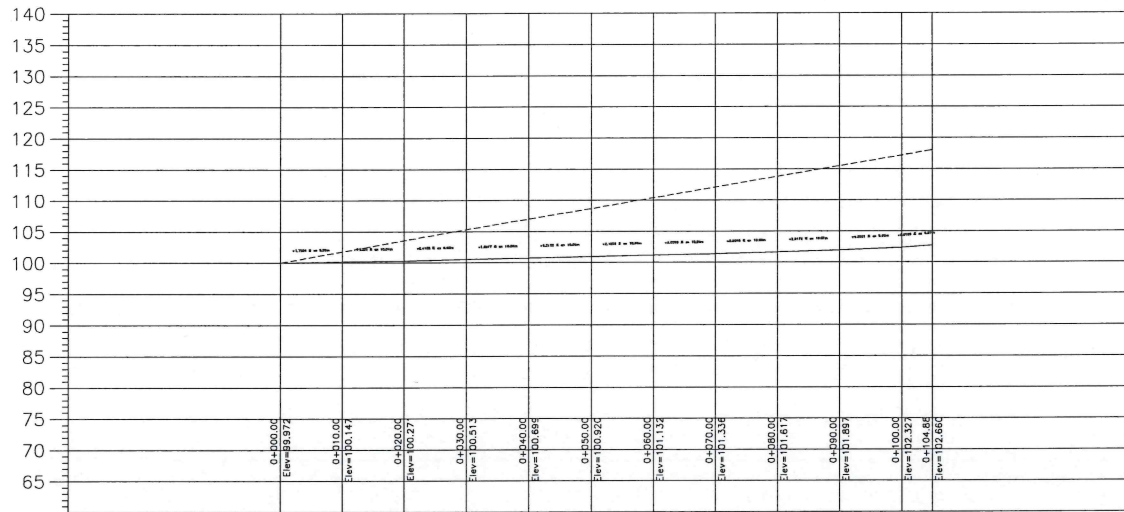
**DIBUJO** ARQ. OVV      **REVISÓ** ARQ. FSS

**RUTA DE ARCHIVO** CALLE MATAMOROS #46

H. AYUNTAMIENTO  
CONSTITUCIONAL DE JOCOTEPEC, JAL.  
2024 - 2027







**PERFIL C. MATAMOROS**  
 ESCALA HORIZONTAL 1 : 1000  
 ESCALA VERTICAL 1 : 1000

TIPO DE MATERIAL		FACTOR DE ABUNDAMIENTO		FACTOR DE COMPACTACION		ORDENADAS DE LA CURVA MASA	
VOLUMEN	TERRAPLEN	0.00	0.00	10.000	10.036	10.071	10.107
	CORTE	0.00	0.00	35.73	35.64	35.34	33.13
ESPESOR	TERRAPLEN	0.00	0.00	0.00	0.00	0.00	0.00
	CORTE	0.00	0.00	0.00	0.00	0.00	0.00
ELEVACION	SUBRASANTE	99.97	100.15	100.27	100.51	100.70	100.92
	TERRENO	99.97	100.15	100.27	100.51	100.70	100.92

**C. MATAMOROS ENTRE C. DEG-ALD.**

ESCALA HORIZONTAL 1 : 1000  
 ESCALA VERTICAL 1 : 1000  
 TOTAL VOLUMEN CORTE = 360.82m3



**Jocotepec**  
 Gobierno Municipal  
 H. AYUNTAMIENTO  
 CONSTITUCIONAL DE JOCOTEPEC, JAL.  
 2024 - 2027  
 DIRECCIÓN DE OBRAS PÚBLICAS

LEVANTAMIENTO DE ARROLLO EN C. MATAMOROS ENTRE C. DEGOLLADO Y C. ALDAMA, EN CABECERA MUNICIPAL DE JOCOTEPEC, JALISCO.

UBICACIÓN



ÁREA A CONSTRUIR

104.88 ML

PROYECTO  
 REHABILITACION DE LINEAS HIDROSANITARIAS Y SUPERFICIE DE RODAMIENTO CON EMPEDRADO ECOLOGICO Y HUELLAS DE CONCRETO EN CALLE MATAMOROS DEL KM 0+000 AL KM 0+104.88 ENTRE C. DEGOLLADO Y C. ALDAMA, EN CABECERA MUNICIPAL DE JOCOTEPEC, JALISCO.

LOCALIDAD  
 CABECERA MUNICIPAL

CONTENIDO  
 CURVA MASA Y SECCION VOLUMEN.

PRESIDENTE MUNICIPAL  
 C. HUGO DAVID GARCIA VARGAS

DIRECTOR DE OBRAS PÚBLICAS  
 ING. JUAN MANUEL GARCIA ESCOTO

TESORERO MUNICIPAL  
 LCP. CARLOS GALVEZ GONZALEZ.

SÍNDICO MUNICIPAL  
 LIC. RICARDO PONCE OROZCO

OBRA  
 REHABILITACION DE SUPERFICIE DE RODAMIENTO CON EMPEDRADO ECOLOGICO Y HUELLAS DE CONCRETO EN CALLE MATAMOROS DEL KM 0+000 AL KM 0+104.88 ENTRE C. DEGOLLADO Y C. ALDAMA, EN CABECERA MUNICIPAL DE JOCOTEPEC, JALISCO.

ESCALA 1:200	<b>L-7</b>
FECHA NOVIEMBRE 2024	

CALLE HIDALGO SUR, No. 187C, COL. CENTRO C.P. 45800  
 TELÉFONO: (01 387) 7532470 EXT.114

DIBUJO ARQ. OVV	REVISÓ ARQ. FSS
RUTA DE ARCHIVO CALLE MATAMOROS .dwg	
H. AYUNTAMIENTO CONSTITUCIONAL DE JOCOTEPEC, JAL. 2024 - 2027	



OBRAS PÚBLICAS





**Jocotepec**  
 Gobierno Municipal  
 H. AYUNTAMIENTO  
 CONSTITUCIONAL DE JOCOTEPEC, JAL.  
 2024 - 2027  
 DIRECCIÓN DE OBRAS PÚBLICAS

LEVANTAMIENTO DE ARROLLO EN C. MATAMOROS ENTRE C. DEGOLLADO Y C. ALDAMA, EN CABECERA MUNICIPAL DE JOCOTEPEC, JALISCO.

UBICACIÓN



ÁREA A CONSTRUIR

104.88 ML

PROYECTO

REHABILITACIÓN DE LÍNEAS HIDROSANITARIAS Y SUPERFICIE DE RODAMIENTO CON EMPEDRAO ECOLÓGICO Y HUELLAS DE CONCRETO EN CALLE MATAMOROS DEL KM 0+000 AL KM 0+104.88 ENTRE C. DEGOLLADO Y C. ALDAMA, EN CABECERA MUNICIPAL DE JOCOTEPEC, JALISCO.

LOCALIDAD

CABECERA MUNICIPAL

CONTENIDO

SECCION VOLUMEN

PRESIDENTE MUNICIPAL

C.HUGO DAVID GARCIA VARGAS

DIRECTOR DE OBRAS PÚBLICAS

ING. JUAN MANUEL GARCIA ESCOTO

TESORERO MUNICIPAL

LCP.CARLOS GÁLVEZ GONZÁLEZ.

SÍNDICO MUNICIPAL

LIC.RICARDO PONCE OROZCO

OBRA

REHABILITACIÓN DE SUPERFICIE DE RODAMIENTO CON EMPEDRAO ECOLÓGICO Y HUELLAS DE CONCRETO EN CALLE MATAMOROS DEL KM 0+000 AL KM 0+104.88 ENTRE C. DEGOLLADO Y C. ALDAMA, EN CABECERA MUNICIPAL DE JOCOTEPEC, JALISCO.

ESCALA 1:200

FECHA

NOVIEMBRE 2024

L-8

CALLE HIDALGO SUR, NO. 187C, COL. CENTRO C.P. 45800  
 TELÉFONO: (01 387) 7632470 EXT.114

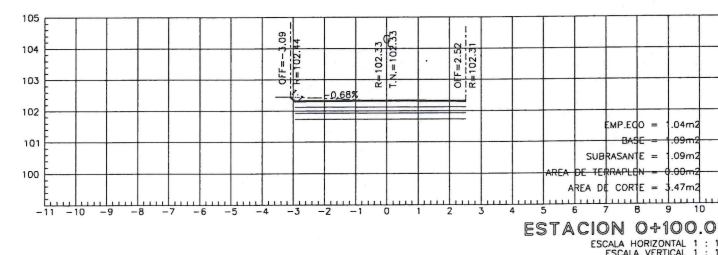
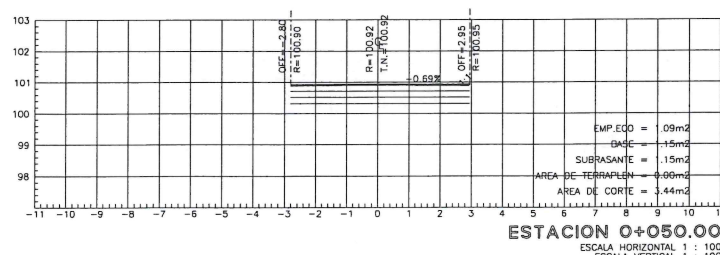
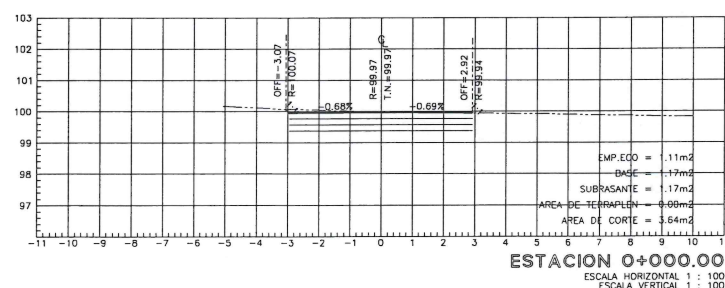
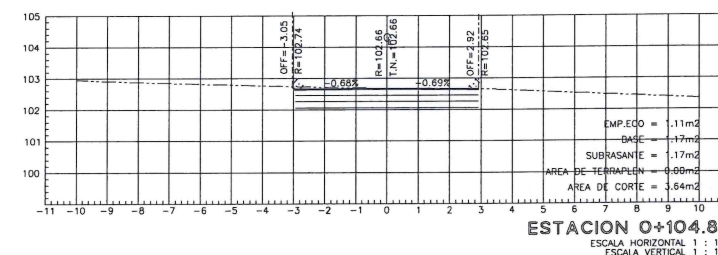
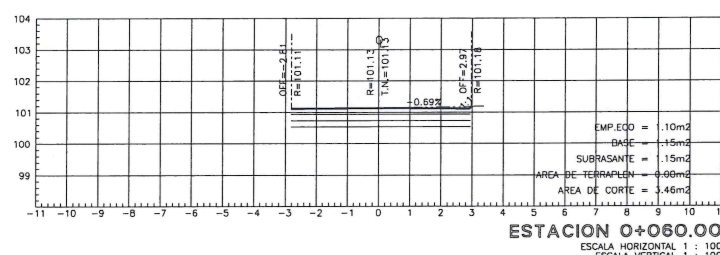
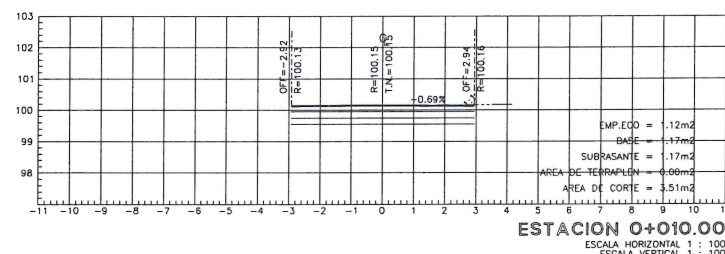
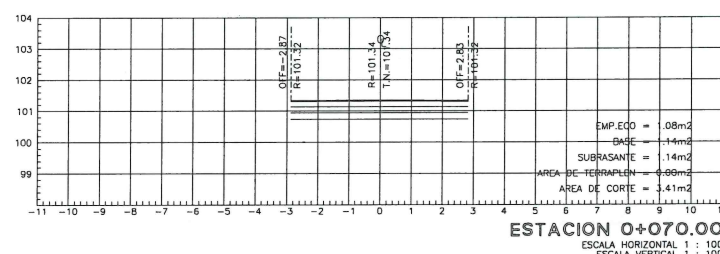
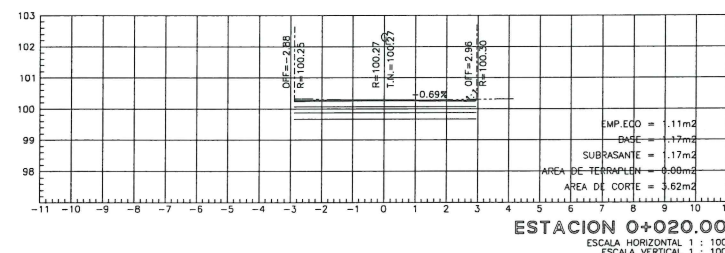
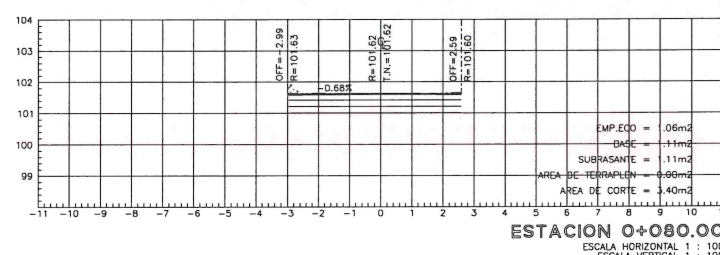
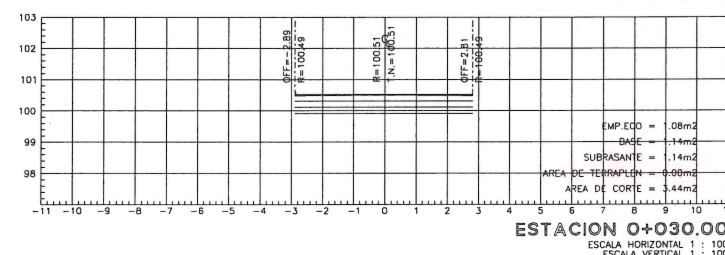
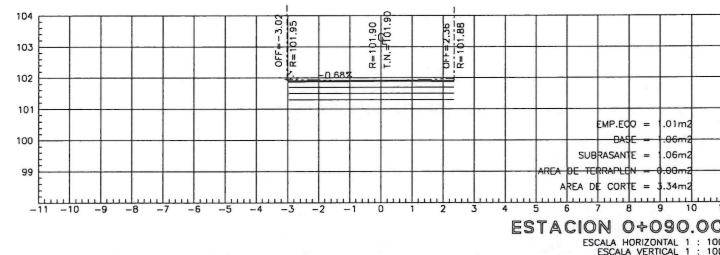
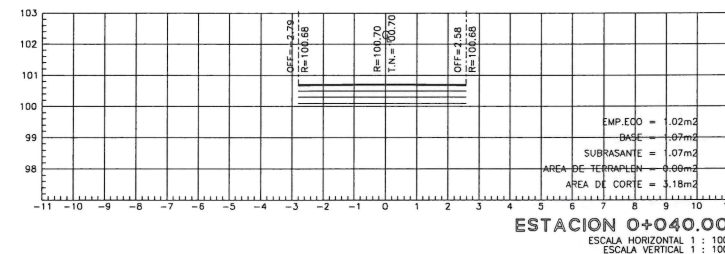
DIBUJO ARQ. OVW

REVISÓ ARQ. FSS

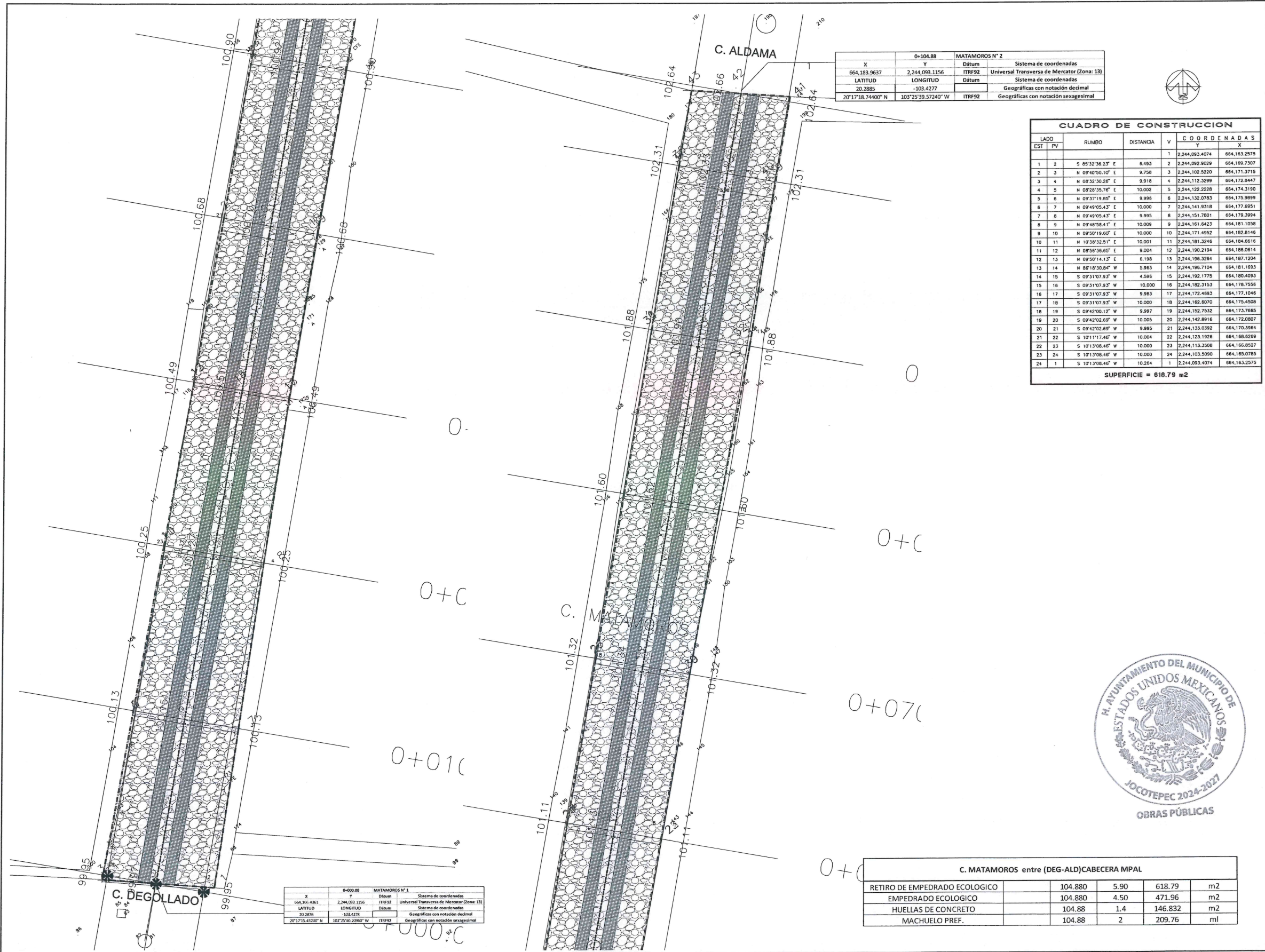
RUTA DE ARCHIVO

CALLE MATAMOROS.dwg

H. AYUNTAMIENTO  
 CONSTITUCIONAL DE JOCOTEPEC, JAL.  
 2024 - 2027







0+104.88		MATAMOROS N° 2	
X	Y	Datum	Sistema de coordenadas
664,183,9637	2,244,093,1156	ITRF92	Universal Transversa de Mercator (Zona: 13)
LATITUD	LONGITUD	Datum	Sistema de coordenadas
20.2885	-103.4277		Geográficas con notación decimal
20°17'18.74400" N	103°25'39.57240" W	ITRF92	Geográficas con notación sexagesimal

CUADRO DE CONSTRUCCION							
LADO	EST	PV	RUMBO	DISTANCIA	V	COORDENADAS	
						Y	X
	1	2	S 85°32'36.23" E	6.493	2	2,244,093.4074	664,163.2575
	2	3	N 08°40'50.10" E	9.758	3	2,244,092.9029	664,169.7307
	3	4	N 08°32'30.28" E	9.918	4	2,244,102.5220	664,171.3715
	4	5	N 08°28'35.76" E	10.002	5	2,244,112.3299	664,172.8447
	5	6	N 08°37'19.85" E	9.996	6	2,244,122.2228	664,174.3190
	6	7	N 08°49'05.43" E	10.000	7	2,244,141.9318	664,175.9899
	7	8	N 08°49'05.43" E	9.995	8	2,244,151.7801	664,179.5994
	8	9	N 08°48'58.41" E	10.009	9	2,244,161.6423	664,181.1058
	9	10	N 08°50'19.60" E	10.000	10	2,244,171.4952	664,182.6148
	10	11	N 10°38'35.57" E	9.001	11	2,244,181.3246	664,184.0616
	11	12	N 08°58'36.05" E	9.004	12	2,244,190.2194	664,185.0614
	12	13	N 08°50'14.12" E	6.198	13	2,244,198.3284	664,187.1204
	13	14	N 88°18'30.84" W	5.863	14	2,244,198.7104	664,181.1893
	14	15	S 08°31'07.92" W	4.596	15	2,244,192.1775	664,180.4093
	15	16	S 08°31'07.92" W	10.000	16	2,244,182.3153	664,178.7558
	16	17	S 08°31'07.92" W	9.983	17	2,244,172.4893	664,177.1046
	17	18	S 08°31'07.92" W	10.000	18	2,244,162.6070	664,175.4508
	18	19	S 08°42'00.12" W	9.997	19	2,244,152.7532	664,173.7685
	19	20	S 08°42'02.69" W	10.005	20	2,244,142.8916	664,172.0807
	20	21	S 08°42'02.69" W	9.995	21	2,244,133.0392	664,170.3954
	21	22	S 10°11'17.46" W	10.004	22	2,244,123.1926	664,168.8269
	22	23	S 10°13'08.46" W	10.000	23	2,244,113.3508	664,166.8527
	23	24	S 10°13'08.46" W	10.000	24	2,244,103.5090	664,165.0785
	24	1	S 10°13'08.46" W	10.284	1	2,244,093.4074	664,163.2575

SUPERFICIE = 618.79 m<sup>2</sup>

0+000.00		MATAMOROS N° 1	
X	Y	Datum	Sistema de coordenadas
664,184,4361	2,244,093,1156	ITRF92	Universal Transversa de Mercator (Zona: 13)
LATITUD	LONGITUD	Datum	Sistema de coordenadas
20.2876	-103.4278		Geográficas con notación decimal
20°17'15.43200" N	103°25'40.30800" W	ITRF92	Geográficas con notación sexagesimal

C. MATAMOROS entre (DEG-ALD) CABECERA MPAL				
RETIRO DE EMPEDRADO ECOLOGICO	104.880	5.90	618.79	m <sup>2</sup>
EMPEDRADO ECOLOGICO	104.880	4.50	471.96	m <sup>2</sup>
HUELLAS DE CONCRETO	104.88	1.4	146.832	m <sup>2</sup>
MACHUELO PREF.	104.88	2	209.76	ml



**Jocotepec**  
Gobierno Municipal  
H. AYUNTAMIENTO CONSTITUCIONAL DE JOCOTEPEC, JAL.  
2024 - 2027  
DIRECCIÓN DE OBRAS PÚBLICAS

---

LEVANTAMIENTO DE ARROLLO EN C. MATAMOROS ENTRE C. DEGOLLADO Y C. ALDAMA, EN CABECERA MUNICIPAL DE JOCOTEPEC, JALISCO.

---

UBICACIÓN




---

ÁREA A CONSTRUIR

104.88 ML

---

PROYECTO

REHABILITACION DE LINEAS HIDROSANITARIAS Y SUPERFICIE DE RODAMIENTO CON EMPEDRADO ECOLOGICO Y HUELLAS DE CONCRETO EN CALLE MATAMOROS DEL KM 0+000 AL KM 0+104.88 ENTRE C. DEGOLLADO Y C. ALDAMA, EN CABECERA MUNICIPAL DE JOCOTEPEC, JALISCO.

---

LOCALIDAD

CABECERA MUNICIPAL

---

CONTENIDO

PUNTOS GEOGRAFICOS Y UTM.

---

PRESIDENTE MUNICIPAL  
C. HUGO DAVID GARCIA VARGAS

DIRECTOR DE OBRAS PÚBLICAS  
ING. JUAN MANUEL GARCIA ESCOTO

TESORERO MUNICIPAL  
LCP. CARLOS GÁLVEZ GONZÁLEZ.

SÍNDICO MUNICIPAL  
LIC. RICARDO PONCE OROZCO

---

OBRA

REHABILITACION DE SUPERFICIE DE RODAMIENTO CON EMPEDRADO ECOLOGICO Y HUELLAS DE CONCRETO EN CALLE MATAMOROS DEL KM 0+000 AL KM 0+104.88 ENTRE C. DEGOLLADO Y C. ALDAMA, EN CABECERA MUNICIPAL DE JOCOTEPEC, JALISCO.

---

ESCALA 1:200	L-8
FECHA	NOVIEMBRE 2024

---

CALLE HIDALGO SUR, No. 187C, COL. CENTRO C.P. 45800  
TELÉFONO: (01 387) 7832470 EXT. 114


---

DIBUJO	ARQ. OVV	REVISÓ	ARQ. FSS
RUTA DE ARCHIVO: CALLE MATAMOROS.dwg			

---

H. AYUNTAMIENTO CONSTITUCIONAL DE JOCOTEPEC, JAL.  
2024 - 2027

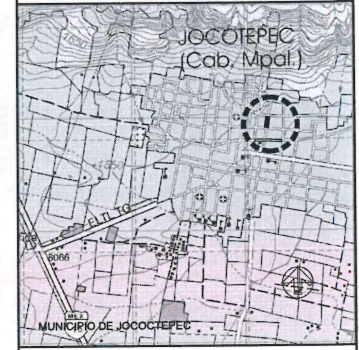




**Jcotepéc**  
 Gobierno Municipal  
 H. AYUNTAMIENTO  
 CONSTITUCIONAL DE JOCOTEPEC, JAL.  
 2024 - 2027  
 DIRECCIÓN DE OBRAS PÚBLICAS

LEVANTAMIENTO DE ARROLLO EN C. MATAMOROS ENTRE C. DEGOLLADO Y C. ALDAMA, EN CABECERA MUNICIPAL DE JOCOTEPEC, JALISCO.

UBICACIÓN



ÁREA A CONSTRUIR

104.88 ML

PROYECTO  
 REHABILITACION DE LINEAS HIDROSANITARIAS Y SUPERFICIE DE RODAMIENTO CON EMPEDRADO ECOLÓGICO Y HUELLAS DE CONCRETO EN CALLE MATAMOROS DEL KM 0+000 AL KM 0+104.88 ENTRE C. DEGOLLADO Y C. ALDAMA, EN CABECERA MUNICIPAL DE JOCOTEPEC, JALISCO.

LOCALIDAD  
 CABECERA MUNICIPAL

CONTENIDO  
 PUNTOS GEOGRÁFICOS Y UTM.

PRESIDENTE MUNICIPAL  
 C.HUGO DAVID GARCIA VARGAS

DIRECTOR DE OBRAS PÚBLICAS  
 ING. JUAN MANUEL GARCIA ESCOTO

TESORERO MUNICIPAL  
 LCP.CARLOS GALVEZ GONZÁLEZ.

SÍNDICO MUNICIPAL  
 LIC.RICARDO PONCE OROZCO

OBRA  
 REHABILITACION DE SUPERFICIE DE RODAMIENTO CON EMPEDRADO ECOLÓGICO Y HUELLAS DE CONCRETO EN CALLE MATAMOROS DEL KM 0+000 AL KM 0+104.88 ENTRE C. DEGOLLADO Y C. ALDAMA, EN CABECERA MUNICIPAL DE JOCOTEPEC, JALISCO.

ESCALA 1:200

FECHA  
 NOVIEMBRE 2024

L-9

CALLE HIDALGO SUR, No. 187C, COL. CENTRO CP. 45000  
 TELÉFONO: (01 387) 7532470 EXT.114

DIBUJO ARQ. QVV REVISÓ ARQ. FSS  
 RUTA DE ARCHIVO CALLE MATAMOROS .dwg

H. AYUNTAMIENTO  
 CONSTITUCIONAL DE JOCOTEPEC, JAL.  
 2024 - 2027

Image © 2024 Airbus





# CROQUIS DE LOCALIZACIÓN GEOGRÁFICA



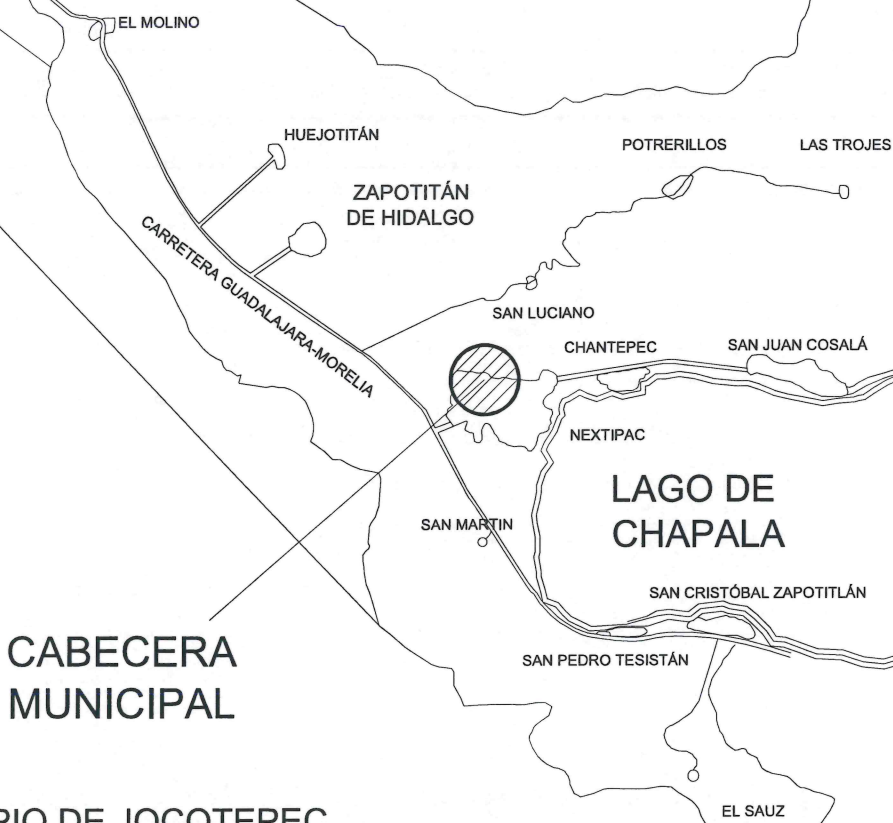
CROQUIS DE LOCALIZACIÓN REGIONAL

A GUADALAJARA

## MACROLOCALIZACIÓN

MUNICIPIO DE JOCOTEPEC

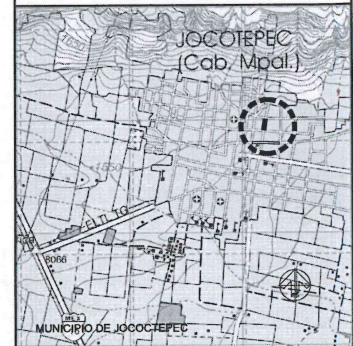
CABECERA MUNICIPAL



**Jocotepec**  
Gobierno Municipal  
H. AYUNTAMIENTO  
CONSTITUCIONAL DE JOCOTEPEC, JAL.  
2024 - 2027  
DIRECCIÓN DE OBRAS PÚBLICAS

LEVANTAMIENTO DE ARROLLO EN C. MATAMOROS ENTRE C. DEGOLLADO Y C. ALDAMA, EN CABECERA MUNICIPAL DE JOCOTEPEC, JALISCO.

### UBICACIÓN



### ÁREA A CONSTRUIR

104.88 ML

### PROYECTO

REHABILITACION DE LINEAS HIDROSANITARIAS Y SUPERFICIE DE RODAMIENTO CON EMPEDRADO ECOLÓGICO Y HUELLAS DE CONCRETO EN CALLE MATAMOROS DEL KM 0+000 AL KM 0+104.88 ENTRE C. DEGOLLADO Y C. ALDAMA, EN CABECERA MUNICIPAL DE JOCOTEPEC, JALISCO.

### LOCALIDAD

CABECERA MUNICIPAL

### CONTENIDO

MACROLOCALIZACIÓN

### PRESIDENTE MUNICIPAL

C. HUGO DAVID GARCIA VARGAS

### DIRECTOR DE OBRAS PÚBLICAS

ING. JUAN MANUEL GARCIA ESCOTO

### TESORERO MUNICIPAL

LCP. CARLOS GÁLVEZ GONZÁLEZ

### SÍNDICO MUNICIPAL

LIC. RICARDO PONCE OROZCO

### OBRA

REHABILITACION DE LINEA DE AGUA POTABLEN 3º EN CALLE MATAMOROS DEL KM 0+000 AL KM 0+104.88 ENTRE C. DEGOLLADO Y C. ALDAMA, EN CABECERA MUNICIPAL DE JOCOTEPEC, JALISCO.

ESCALA 1:200

### FECHA

NOVIEMBRE 2024

L-1

CALLE HIDALGO SUR, No. 187C, COL. CENTRO C.P. 45800  
TELÉFONO: (01 387) 7832470 EXT.114

### DIBUJO

ARQ. OVV

### REVISÓ

ARQ. FSS

### ruta de ARCHIVO

CALLE MATAMOROS .dwg

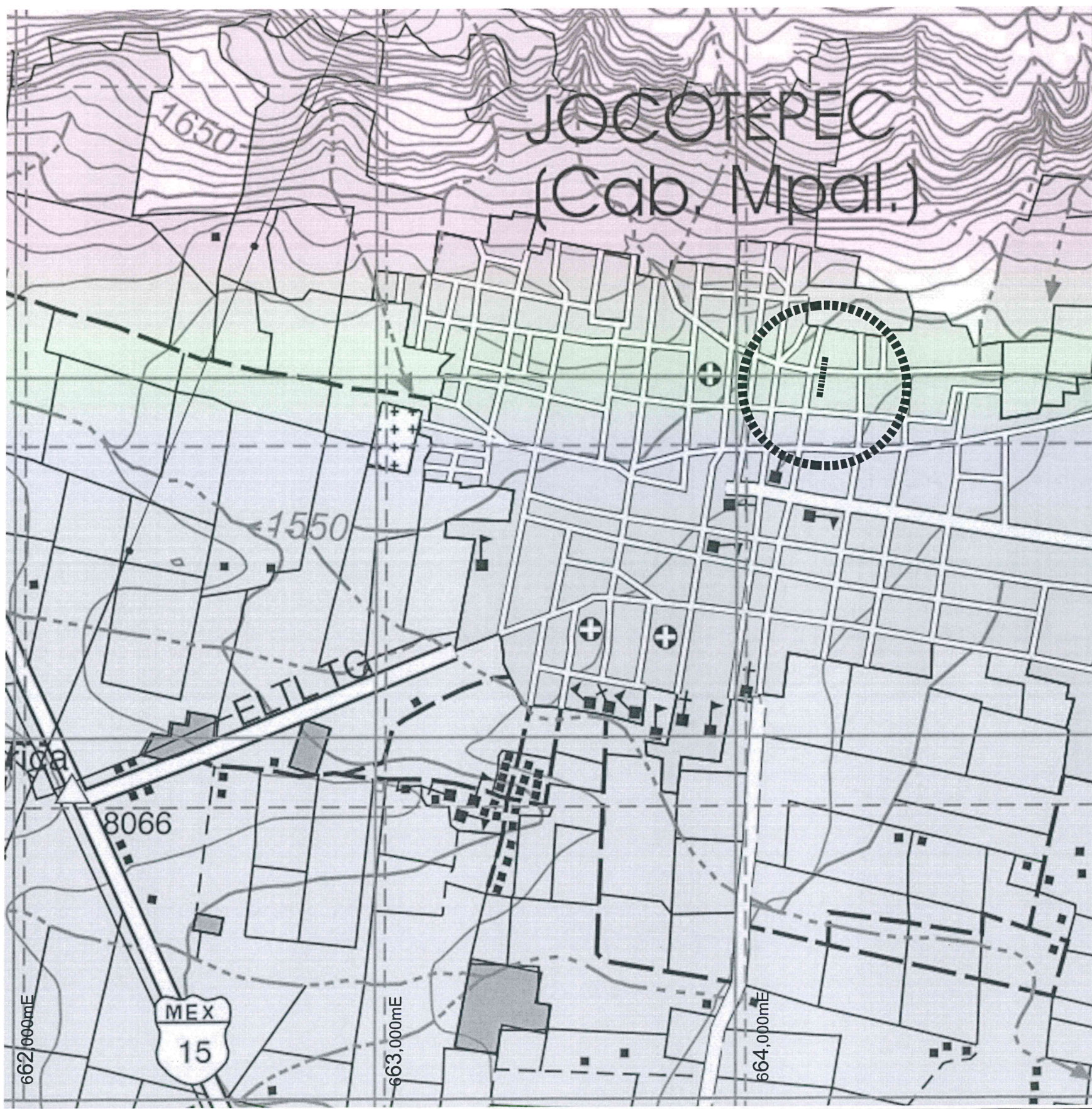
H. AYUNTAMIENTO  
CONSTITUCIONAL DE JOCOTEPEC, JAL.  
2024 - 2027



2,245,000mN

2,244,000mN

2,243,000mN



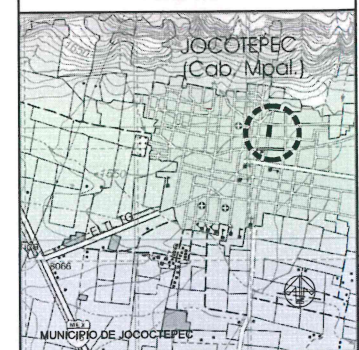
665,000mE



**Jocotepec**  
 Gobierno Municipal  
 H. AYUNTAMIENTO  
 CONSTITUCIONAL DE JOCOTEPEC, JAL.  
 2024 - 2027  
 DIRECCIÓN DE OBRAS PÚBLICAS

LEVANTAMIENTO DE ARROLLO EN C. MATAMOROS ENTRE C. DEGOLLADO Y C. ALDAMA, EN CABECERA MUNICIPAL DE JOCOTEPEC, JALISCO.

UBICACIÓN



ÁREA A CONSTRUIR

104.88 ML.

PROYECTO  
 REHABILITACION DE LINEAS HIDROSANITARIAS Y SUPERFICIE DE RODAMIENTO CON EMPEDRADO ECOLÓGICO Y HUELLAS DE CONCRETO EN CALLE MATAMOROS DEL KM 0+000 AL KM 0+104.88 ENTRE C. DEGOLLADO Y C. ALDAMA, EN CABECERA MUNICIPAL DE JOCOTEPEC, JALISCO.

LOCALIDAD  
 CABECERA MUNICIPAL

CONTENIDO  
 MICROLOCALIZACIÓN

PRESIDENTE MUNICIPAL  
 C. HUGO DAVID GARCIA VARGAS

DIRECTOR DE OBRAS PÚBLICAS  
 ING. JUAN MANUEL GARCIA ESCOTO

TESORERO MUNICIPAL  
 LCP. CARLOS GALVEZ GONZÁLEZ.

SÍNDICO MUNICIPAL  
 LIC. RICARDO PONCE OROZCO

OBRA  
 REHABILITACION DE LINEA DE AGUA POTABLEN 3º EN CALLE MATAMOROS DEL KM 0+000 AL KM 0+104.88 ENTRE C. DEGOLLADO Y C. ALDAMA, EN CABECERA MUNICIPAL DE JOCOTEPEC, JALISCO.

ESCALA 1:200

FECHA  
 NOVIEMBRE 2024

L-2

CALLE HIDALGO SUR, No. 187C, COL. CENTRO C.P. 46800  
 TELÉFONO: (01 357) 7632470 EXT.114

DIBUJO ARQ. OJV REVISÓ ARQ. FSS

RUTA DE ARCHIVO  
 CALLE MATAMOROS.dwg

H. AYUNTAMIENTO  
 CONSTITUCIONAL DE JOCOTEPEC, JAL.  
 2024 - 2027






**CUADRO DE CONSTRUCCION**

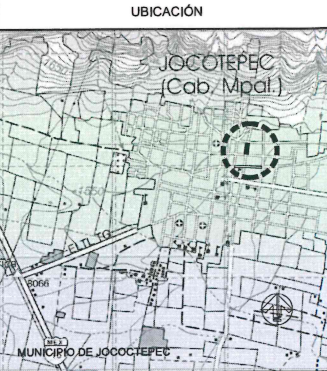
LADO	EST	PV	RUMBO	DISTANCIA	V	COORDENADAS		
						Y	X	
1	2		S 85°32'38.23" E	6.493	2	2,244,092.9029	664,183.2575	
2	3		N 09°40'50.10" E	9.758	3	2,244,102.5220	664,171.3715	
3	4		N 08°32'30.28" E	9.918	4	2,244,112.3299	664,172.8447	
4	5		N 08°28'35.78" E	10.002	5	2,244,122.2228	664,174.3190	
5	6		N 09°31'18.85" E	9.996	6	2,244,132.0783	664,175.8899	
6	7		N 09°49'05.42" E	10.000	7	2,244,141.9318	664,177.6851	
7	8		N 09°49'05.42" E	9.995	8	2,244,151.7801	664,179.3994	
8	9		N 09°48'58.41" E	10.009	9	2,244,161.6423	664,181.1058	
9	10		N 09°50'18.60" E	10.000	10	2,244,171.4952	664,182.8146	
10	11		N 10°28'32.51" E	10.001	11	2,244,181.3248	664,184.6816	
11	12		N 08°56'36.68" E	9.004	12	2,244,190.2194	664,186.6814	
12	13		N 09°50'14.13" E	6.198	13	2,244,196.3264	664,187.1204	
13	14		N 86°18'30.84" W	5.983	14	2,244,196.7104	664,181.1693	
14	15		S 09°31'07.93" W	4.598	15	2,244,192.1775	664,180.4093	
15	16		S 09°31'07.93" W	10.000	16	2,244,182.3153	664,178.7556	
16	17		S 09°31'07.93" W	9.983	17	2,244,172.4693	664,177.1046	
17	18		S 09°31'07.93" W	10.000	18	2,244,162.6070	664,175.4508	
18	19		S 09°42'00.12" W	9.997	19	2,244,152.7532	664,173.7665	
19	20		S 09°42'02.69" W	10.005	20	2,244,142.8918	664,172.0807	
20	21		S 09°42'02.69" W	9.995	21	2,244,133.0392	664,170.3984	
21	22		S 10°11'17.46" W	10.004	22	2,244,123.1926	664,168.6289	
22	23		S 10°13'08.46" W	10.000	23	2,244,113.3508	664,166.8527	
23	24		S 10°13'08.46" W	10.000	24	2,244,103.5090	664,165.0785	
24	1		S 10°13'08.46" W	10.264	1	2,244,093.4074	664,163.2575	

**SUPERFICIE = 618.79 m2**



**Jicoteppec**  
 Gobierno Municipal  
 H. AYUNTAMIENTO  
 CONSTITUCIONAL DE JICOTEPEC, JAL.  
 2024 - 2027  
 DIRECCIÓN DE OBRAS PÚBLICAS

LEVANTAMIENTO DE ARROLLO EN C. MATAMOROS ENTRE C. DEGOLLADO Y C. ALDAMA, EN CABECERA MUNICIPAL DE JICOTEPEC, JALISCO.



ÁREA A CONSTRUIR  
 104.88 ML

PROYECTO  
 REHABILITACION DE LINEAS HIDROSANTARIAS Y SUPERFICIE DE RODAMIENTO CON EMPEDRADO ECOLÓGICO Y HELLAS DE CONCRETO EN CALLE MATAMOROS DEL KM 0+000 AL KM 0+104.88 ENTRE C. DEGOLLADO Y C. ALDAMA, EN CABECERA MUNICIPAL DE JICOTEPEC, JALISCO.

LOCALIDAD  
 CABECERA MUNICIPAL

CONTENIDO  
 LEVANTAMIENTO TOPOGRÁFICO.

PRESIDENTE MUNICIPAL  
 C. HUGO DAVID GARCIA VARGAS

DIRECTOR DE OBRAS PÚBLICAS  
 ING. JUAN MANUEL GARCIA ESCOTO

TESORERO MUNICIPAL  
 LCP. CARLOS GÁLVEZ GONZÁLEZ.

SÍNDICO MUNICIPAL  
 LIC. RICARDO PONCE OROZCO

OBRA  
 REHABILITACION DE LINEA DE AGUA POTABLEN 3 EN CALLE MATAMOROS DEL KM 0+000 AL KM 0+104.88 ENTRE C. DEGOLLADO Y C. ALDAMA, EN CABECERA MUNICIPAL DE JICOTEPEC, JALISCO.

ESCALA 1:200

FECHA  
 NOVIEMBRE 2024

L-3

CALLE HIDALGO SUR, No. 167C, COL. CENTRO C.P. 45000  
 TELÉFONO: (01 387) 7632476 EXT.114

DIBUJO ARQ. OVV      REVISÓ ARQ. FSS

RUTA DE ARCHIVO      CALLE MATAMOROS .dwg

H. AYUNTAMIENTO  
 CONSTITUCIONAL DE JICOTEPEC, JAL.  
 2024 - 2027

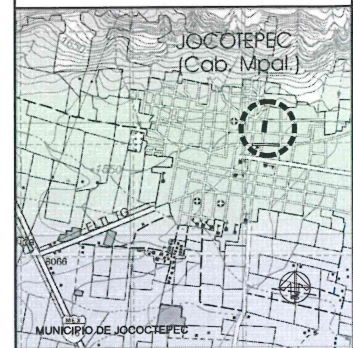




**Jocotepec**  
 Gobierno Municipal  
 H. AYUNTAMIENTO  
 CONSTITUCIONAL DE JOCOTEPEC, JAL.  
 2024 - 2027  
 DIRECCIÓN DE OBRAS PÚBLICAS

LEVANTAMIENTO DE ARROLLO EN C. MATAMOROS ENTRE C. DEGOLLADO Y C. ALDAMA, EN CABECERA MUNICIPAL DE JOCOTEPEC, JALISCO.

**UBICACIÓN**



**ÁREA A CONSTRUIR**

104.88 ML

**PROYECTO**

REHABILITACION DE LINEAS HIDROSANITARIAS Y SUPERFICIE DE RODAMIENTO CON EMPREDRADO ECOLÓGICO Y HUELLAS DE CONCRETO EN CALLE MATAMOROS DEL KM 0+000 AL KM 0+104.88 ENTRE C. DEGOLLADO Y C. ALDAMA, EN CABECERA MUNICIPAL DE JOCOTEPEC, JALISCO.

**LOCALIDAD**

CABECERA MUNICIPAL

**CONTENIDO**

SECCIONES DE TERRENO.

**PRESIDENTE MUNICIPAL**

C. HUGO DAVID GARCIA VARGAS

**DIRECTOR DE OBRAS PÚBLICAS**

ING. JUAN MANUEL GARCIA ESCOTO

**TESORERO MUNICIPAL**

LCP. CARLOS GÁLVEZ GONZÁLEZ.

**SÍNDICO MUNICIPAL**

LIC. RICARDO PONCE OROZCO

**OBRA**

REHABILITACION DE LINEA DE AGUA POTABLEN 3º EN CALLE MATAMOROS DEL KM 0+000 AL KM 0+104.88 ENTRE C. DEGOLLADO Y C. ALDAMA, EN CABECERA MUNICIPAL DE JOCOTEPEC, JALISCO.

ESCALA 1:200

FECHA  
NOVIEMBRE 2024

L-4

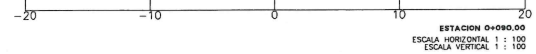
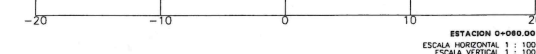
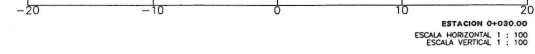
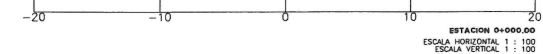
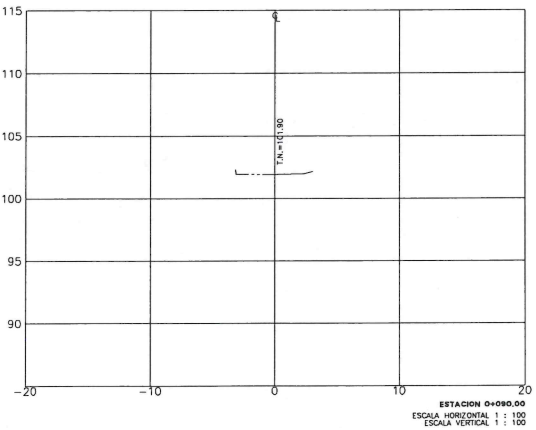
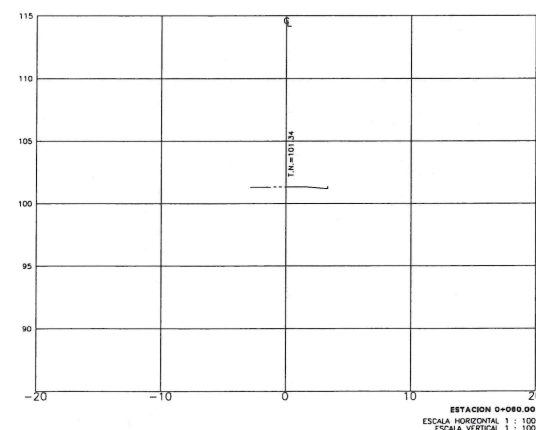
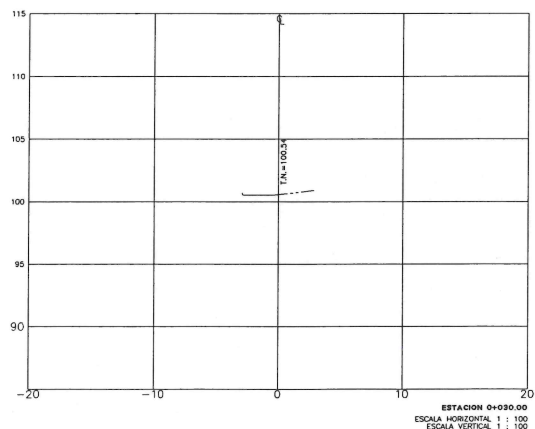

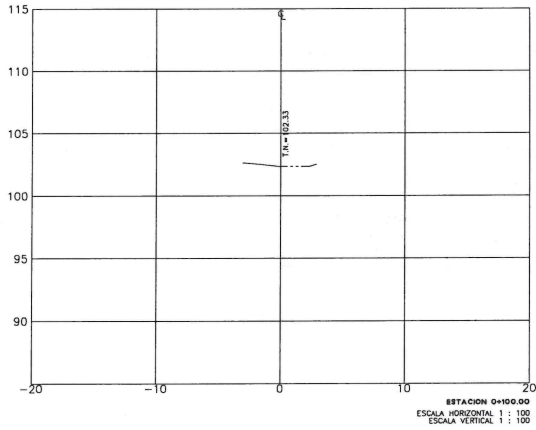
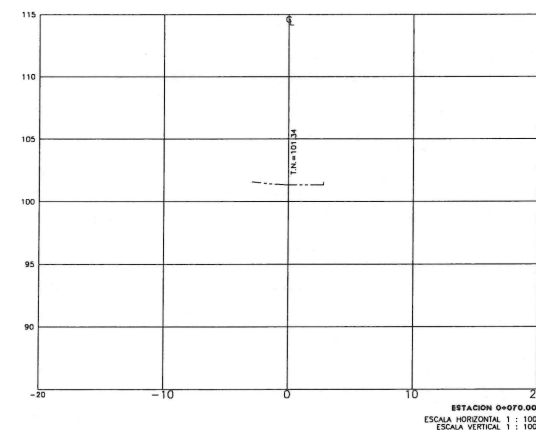
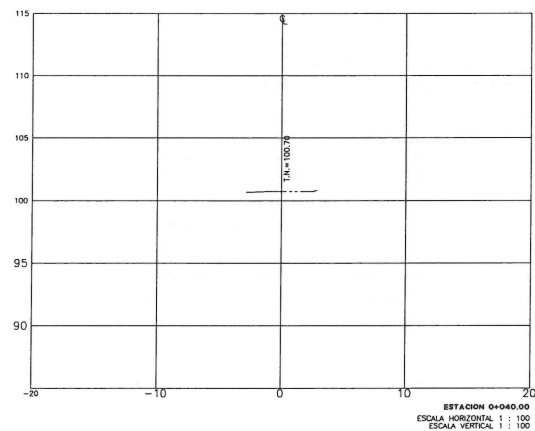
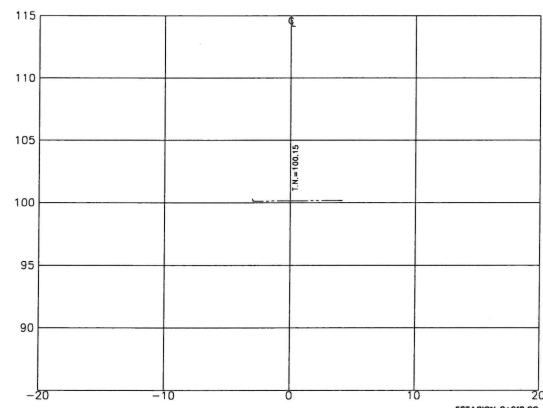
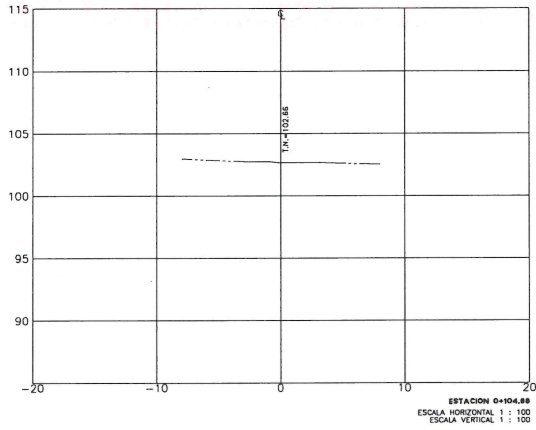
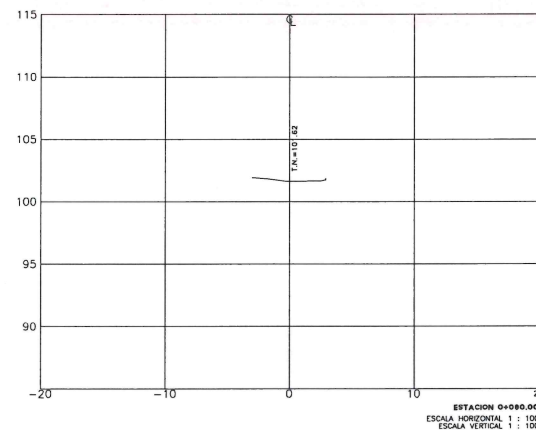
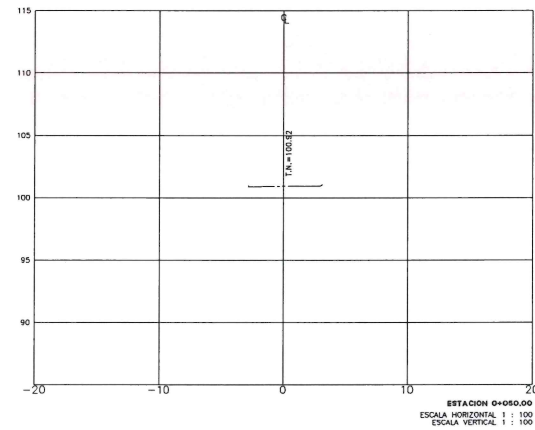
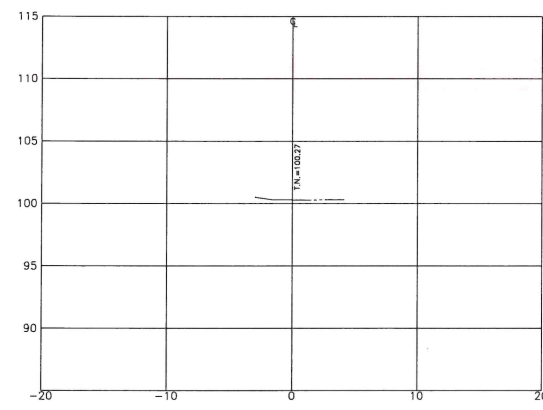
CALLE HIDALGO SUR, No. 187C, COL. CENTRO C.P. 45800  
 TELÉFONO: (01 387) 7632470 EXT. 114

DIBUJO ARQ. OVW


REVISÓ ARQ. FSS

ruta de archivo CALLE MATAMOROS .dwg

H. AYUNTAMIENTO  
 CONSTITUCIONAL DE JOCOTEPEC, JAL.  
 2024 - 2027



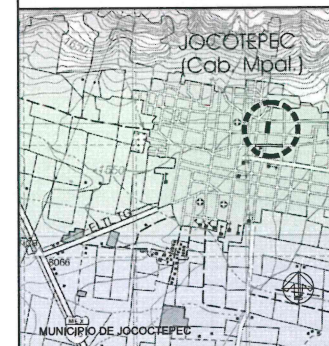




**Jocotepec**  
 Gobierno Municipal  
 H. AYUNTAMIENTO  
 CONSTITUCIONAL DE JOCOTEPEC, JAL.  
 2024 - 2027  
 DIRECCIÓN DE OBRAS PÚBLICAS

LEVANTAMIENTO DE ARROLLO EN C. MATAMOROS ENTRE C. DEGOLLADO Y C. ALDAMA, EN CABECERA MUNICIPAL DE JOCOTEPEC, JALISCO.

UBICACIÓN



ÁREA A CONSTRUIR

104.88 ML

PROYECTO  
 REHABILITACION DE LINEAS HIDROSANITARIAS Y SUPERFICIE DE RODAMIENTO CON EMPEDRAO ECOLOGICO Y HUELLAS DE CONCRETO EN CALLE MATAMOROS DEL KM 0+000 AL KM 0+104.88 ENTRE C. DEGOLLADO Y C. ALDAMA, EN CABECERA MUNICIPAL DE JOCOTEPEC, JALISCO.

LOCALIDAD  
 CABECERA MUNICIPAL

CONTENIDO  
 PROYECTO DE SUPERFICIE.

PRESIDENTE MUNICIPAL  
 C. HUGO DAVID GARCIA VARGAS

DIRECTOR DE OBRAS PUBLICAS  
 ING. JUAN MANUEL GARCIA ESCOTO

TESORERO MUNICIPAL  
 LCP. CARLOS GÁLVEZ GONZÁLEZ.

SÍNDICO MUNICIPAL  
 LIC. RICARDO PONCE OROZCO

OBRA  
 REHABILITACION DE LINEA DE AGUA POTABLEN 3' EN CALLE MATAMOROS DEL KM 0+000 AL KM 0+104.88 ENTRE C. DEGOLLADO Y C. ALDAMA, EN CABECERA MUNICIPAL DE JOCOTEPEC, JALISCO.

ESCALA 1:200

FECHA  
 NOVIEMBRE 2024

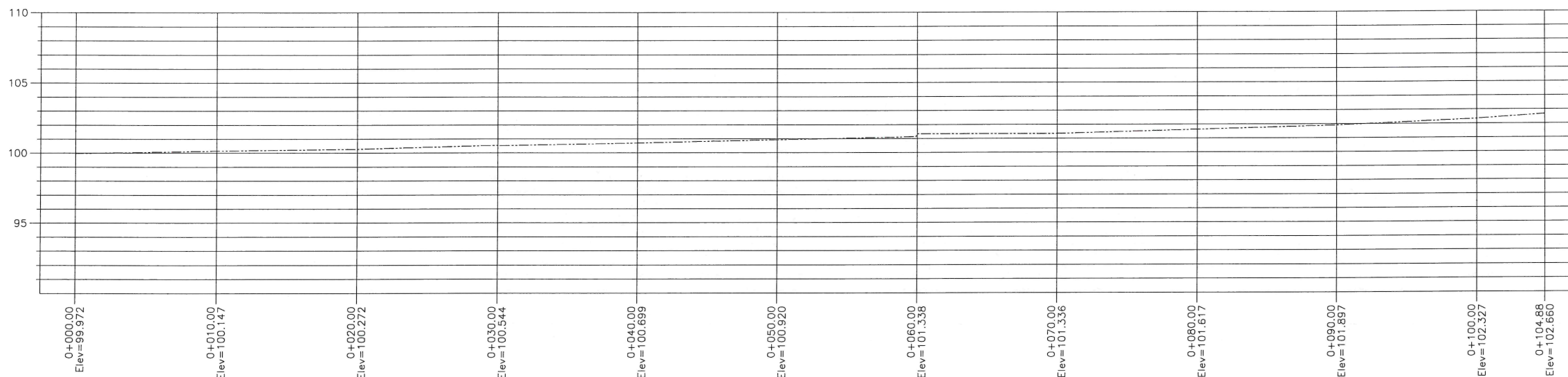
L-5

CALLE HIDALGO SUR, No. 187C, COL. CENTRO C.P. 45800  
 TELÉFONO: (01 387) 7832470 EXT.114

DIBUJO ARQ. OVV REVISÓ ARQ. FSS

RUTA DE ARCHIVO CALLE MATAMOROS .dwg

H. AYUNTAMIENTO  
 CONSTITUCIONAL DE JOCOTEPEC, JAL.  
 2024 - 2027

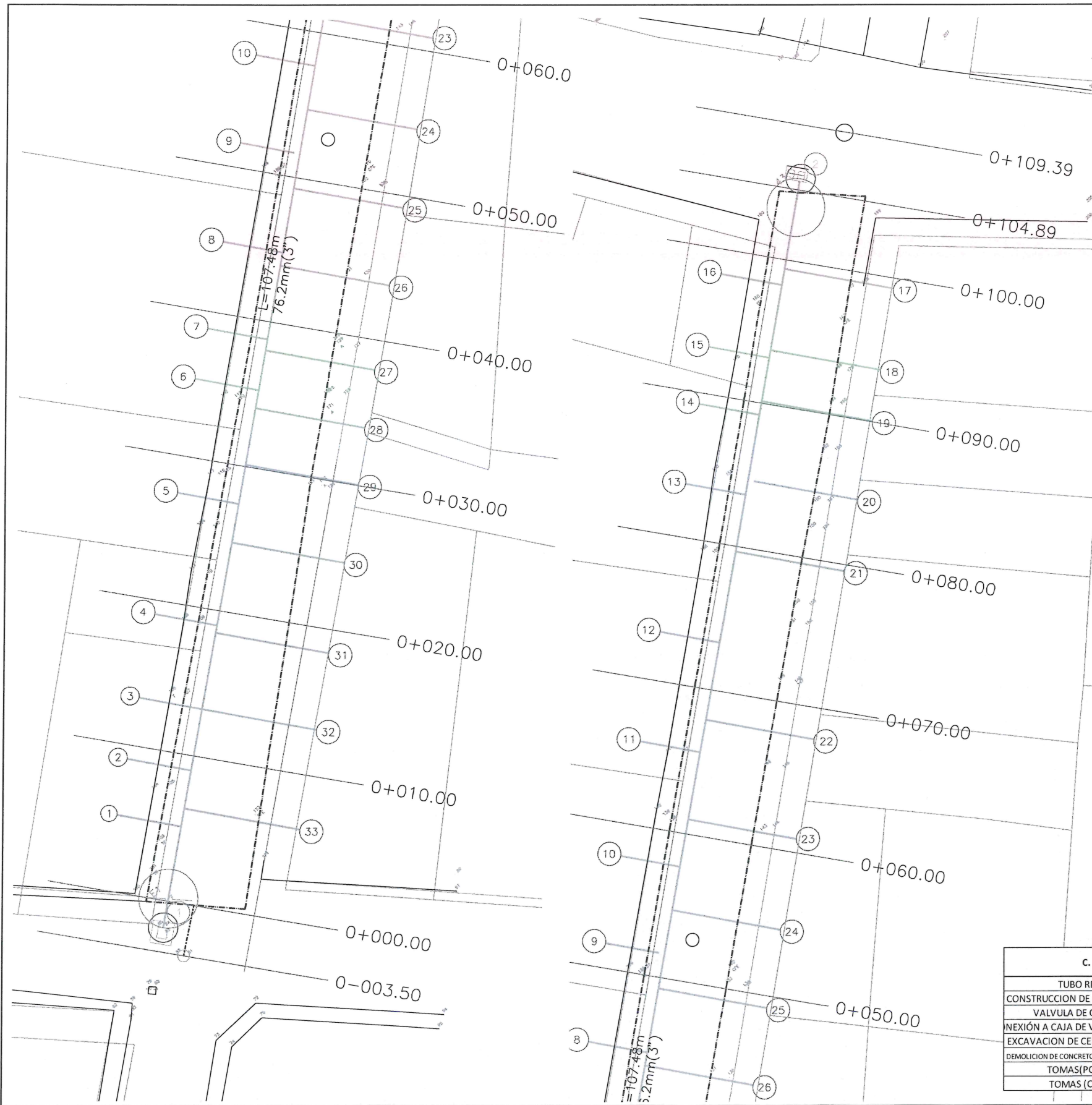


**PERFIL 1**  
 ESCALA HORIZONTAL 1 : 1000  
 ESCALA VERTICAL 1 : 1000



OBRAS PÚBLICAS

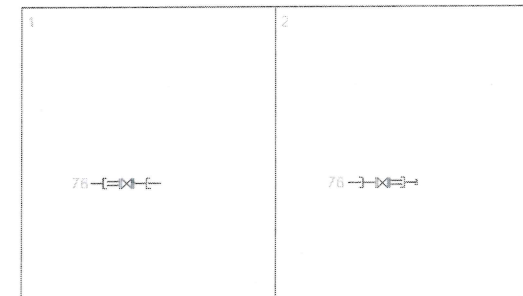




**CUADRO DE CONSTRUCCION**

LADO	EST	PV	RUMBO	DISTANCIA	V	COORDENADAS	
						Y	X
1	1	1	S 89°32'59.33\" E	1.430	1	2244.2621074	214.1362275
2	2	2	N 07°40'50.10\" E	3.759	2	2244.1071007	214.1461239
3	3	3	N 07°20'30.20\" E	6.974	3	2244.1171260	214.1528447
4	4	4	N 07°20'30.10\" E	10.209	4	2244.1221259	214.1584953
5	5	5	N 07°40'50.47\" E	13.450	5	2244.1261263	214.1630863
6	6	6	N 07°40'50.47\" E	16.690	6	2244.1311261	214.1676175
7	7	7	N 07°40'50.47\" E	19.930	7	2244.1361257	214.1720889
8	8	8	N 07°40'50.47\" E	23.170	8	2244.1411251	214.1764999
9	9	9	N 07°40'50.47\" E	26.410	9	2244.1461243	214.1808504
10	10	10	N 07°40'50.47\" E	29.650	10	2244.1511233	214.1851504
11	11	11	N 07°40'50.47\" E	32.890	11	2244.1561221	214.1894000
12	12	12	N 07°40'50.47\" E	36.130	12	2244.1611207	214.1936000
13	13	13	N 07°40'50.47\" E	39.370	13	2244.1661191	214.1977500
14	14	14	N 07°40'50.47\" E	42.610	14	2244.1711173	214.2018500
15	15	15	N 07°40'50.47\" E	45.850	15	2244.1761153	214.2059000
16	16	16	N 07°40'50.47\" E	49.090	16	2244.1811131	214.2099000
17	17	17	N 07°40'50.47\" E	52.330	17	2244.1861107	214.2138500
18	18	18	N 07°40'50.47\" E	55.570	18	2244.1911081	214.2177500
19	19	19	N 07°40'50.47\" E	58.810	19	2244.1961053	214.2216000
20	20	20	N 07°40'50.47\" E	62.050	20	2244.2011023	214.2254000
21	21	21	N 07°40'50.47\" E	65.290	21	2244.2061091	214.2291500
22	22	22	N 07°40'50.47\" E	68.530	22	2244.2111057	214.2328500
23	23	23	N 07°40'50.47\" E	71.770	23	2244.2161021	214.2365000
24	24	24	N 07°40'50.47\" E	75.010	24	2244.2211083	214.2401000
25	25	25	N 07°40'50.47\" E	78.250	25	2244.2261043	214.2436500
26	26	26	N 07°40'50.47\" E	81.490	26	2244.2311001	214.2471500
27	27	27	N 07°40'50.47\" E	84.730	27	2244.2361057	214.2506000
28	28	28	N 07°40'50.47\" E	87.970	28	2244.2411011	214.2540000
29	29	29	N 07°40'50.47\" E	91.210	29	2244.2461063	214.2573500
30	30	30	N 07°40'50.47\" E	94.450	30	2244.2511013	214.2606500
31	31	31	N 07°40'50.47\" E	97.690	31	2244.2561061	214.2639000
32	32	32	N 07°40'50.47\" E	100.930	32	2244.2611007	214.2671000
33	33	33	N 07°40'50.47\" E	104.170	33	2244.2661051	214.2702500
34	34	34	N 07°40'50.47\" E	107.410	34	2244.2711093	214.2733500

SUPERFICIE = 616.79 m2



**C. MATAMOROS CABECERA (REHABILITACION DE LINEA DE AGUA P.)**

	110	0.90	0.6	110.00	ml
TUBO RD.26 3"	110			110.00	ml
CONSTRUCCION DE CAJA DE VALVULA	1			1.00	pz
VALVULA DE COMPUERTA	1			1	pz
NEXION A CAJA DE VALVULA c. degollé	1		h	1.00	pz
EXCAVACION DE CEPA PARA TUBERIA	110	0.90	0.6	59.40	m3
DEMOLICION DE CONCRETO PARA CONEXION DE L.D.	8	0.8		6.4	m2
TOMAS(PONIENTE)	15			15	pz
TOMAS (ORIENTE)	18			18	pz



**Jocotepec**  
Gobierno Municipal  
H. AYUNTAMIENTO  
CONSTITUCIONAL DE JOCOTEPEC, JAL.  
2024 - 2027  
DIRECCIÓN DE OBRAS PÚBLICAS

---

LEVANTAMIENTO DE ARROLLO EN C. MATAMOROS ENTRE C. DEGOLLADO Y C. ALDAMA, EN CABECERA MUNICIPAL DE JOCOTEPEC, JALISCO.

---

UBICACIÓN




---

ÁREA A CONSTRUIR

104.88 ML

---

PROYECTO

REHABILITACION DE LINEAS HIDROSANITARIAS Y SUPERFICIE DE RODAMIENTO CON EMPEDRAMIENTO ECOLOGICO Y HUELLAS DE CONCRETO EN CALLE MATAMOROS DEL KM 0+000 AL KM 0+104.88 ENTRE C. DEGOLLADO Y C. ALDAMA, EN CABECERA MUNICIPAL DE JOCOTEPEC, JALISCO.

---

LOCALIDAD

CABECERA MUNICIPAL

---

CONTENIDO

PROYECTO DE LINEA DE AGUA POTABLE

---

PRESIDENTE MUNICIPAL  
C. HUGO DAVID GARCIA VARGAS

DIRECTOR DE OBRAS PUBLICAS  
ING. JUAN MANUEL GARCIA ESCOTO

TESORERO MUNICIPAL  
LCP. CARLOS GALVEZ GONZALEZ.

SÍNDICO MUNICIPAL  
LIC. RICARDO PONCE OROZCO

---

OBRA

REHABILITACION DE LINEA DE AGUA POTABLEN 3" EN CALLE MATAMOROS DEL KM 0+000 AL KM 0+104.88 ENTRE C. DEGOLLADO Y C. ALDAMA, EN CABECERA MUNICIPAL DE JOCOTEPEC, JALISCO.

---

ESCALA 1:200

FECHA  
NOVIEMBRE 2024

---

CALLE HIDALGO SUR, No. 187C, COL. CENTRO C.P. 46800  
TELÉFONO: (01 387) 7532470 EXT. 1111

---

DIBUJO: ARQ. OVV      REVISÓ: ARQ. FSS

RUTA DE ARCHIVO: CALLE MATAMOROS, 4m

---

H. AYUNTAMIENTO  
CONSTITUCIONAL DE JOCOTEPEC, JAL.  
2024 - 2027

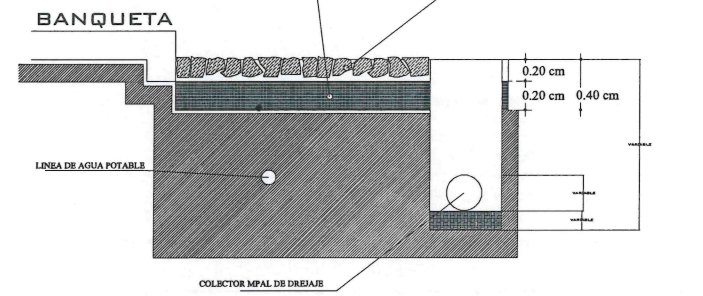
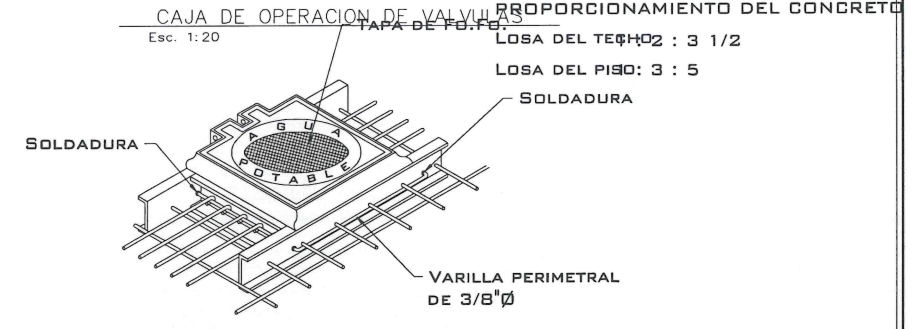
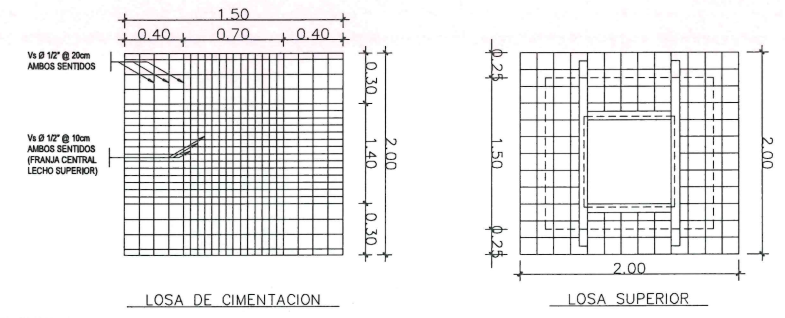
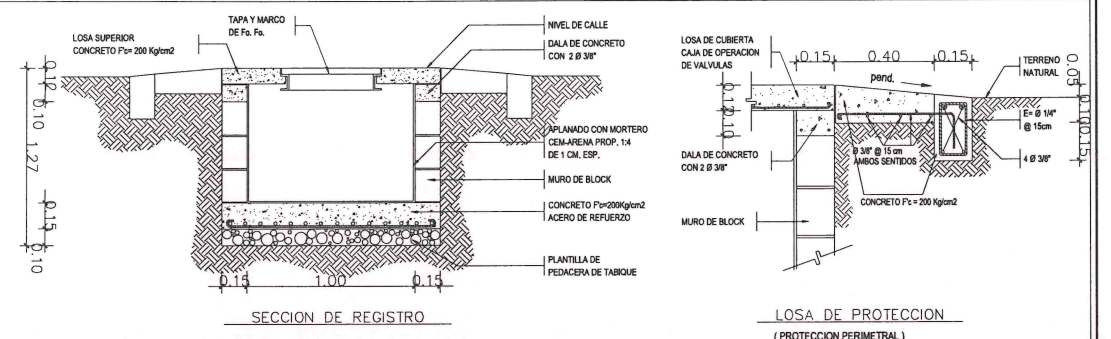
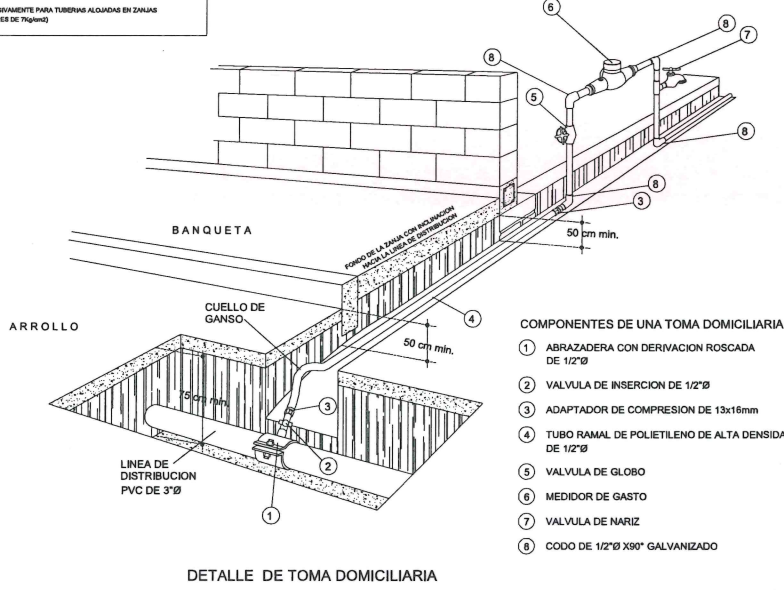




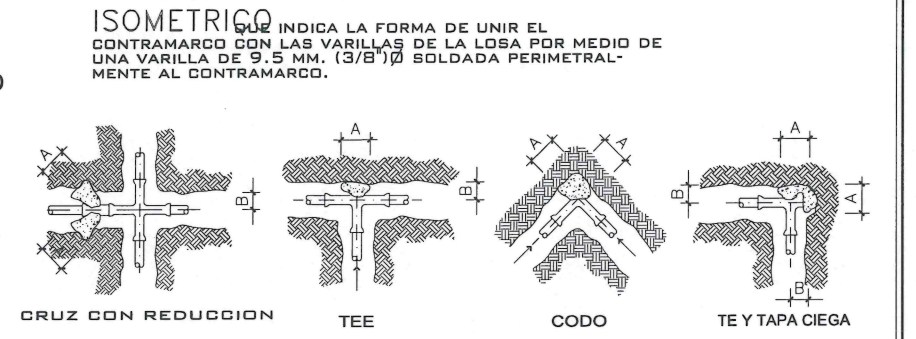
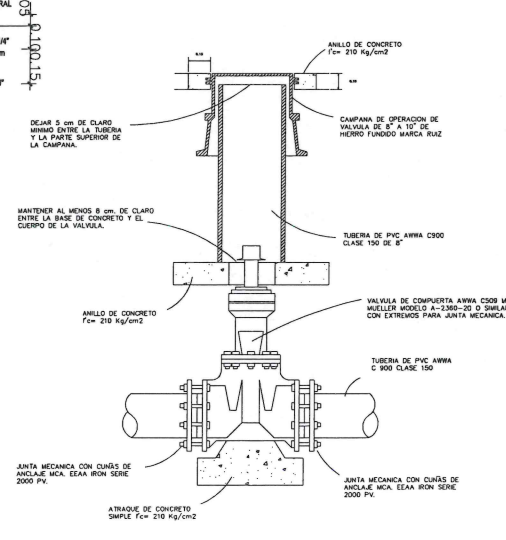
Ø NOMINAL DE LA PIEZA	ALTURA	LADO "A"	LADO "B"	VOLUMEN
pulgadas	cm.	cm.	cm.	m <sup>3</sup> .
3	35	30	30	0.032

**NOTAS.**

- 1.- ACOTACIONES EN CENTIMETROS.
- 2.- LAS PIEZAS ESPECIALES DEBERAN ESTAR ALINEADAS Y NIVELADAS ANTES DE COLOCAR LOS ATRAQUES LOS CUALES QUEDARAN PERFECTAMENTE APOYADOS AL FONDO Y PARED DE LA ZANJA.
- 3.- LOS ATRAQUES DEBERAN COLOCARSE EN TODOS LOS CASOS ANTES DE HACER LA PRUEBA HIDROSTATICA DE LAS TUBERIAS.
- 4.- LOS ATRAQUES SE USARAN EXCLUSIVAMENTE PARA TUBERIAS ALICUADAS EN ZANJAS (PRESIONES DE TRABAJO MENORES DE 7 kg/cm<sup>2</sup>).
- 5.- LAS ATRAQUES DEBERAN COLOCARSE EN TODOS LOS CASOS ANTES DE HACER LA PRUEBA HIDROSTATICA DE LAS TUBERIAS.
- 6.- LOS ATRAQUES SE USARAN EXCLUSIVAMENTE PARA TUBERIAS ALICUADAS EN ZANJAS (PRESIONES DE TRABAJO MENORES DE 7 kg/cm<sup>2</sup>).



**DETALLE CONSTRUCTIVO**



**DIMENSIONES PARA ATRAQUES DE CONCRETO**

Ø NOMINAL DE LA PIEZA	ALTURA	LADO "A"	LADO "B"	VOLUMEN
milímetros	pulgadas	cm.	cm.	m <sup>3</sup> .
102	4	35	30	0.032
152	6	40	30	0.036

**NOTAS**

- 1.- LAS PIEZAS ESPECIALES DEBERAN ESTAR ALINEADAS Y NIVELADAS ANTES DE COLOCAR LOS ATRAQUES LOS CUALES QUEDARAN PERFECTAMENTE APOYADOS AL FONDO Y PARED DE LA ZANJA.
- 2.- LOS ATRAQUES DEBERAN COLOCARSE EN TODOS LOS CASOS ANTES DE HACER LA PRUEBA HIDROSTATICA DE LAS TUBERIAS.
- 3.- LOS ATRAQUES SE USARAN EXCLUSIVAMENTE PARA TUBERIAS ALICUADAS EN ZANJAS (PRESIONES DE TRABAJO MENORES DE 7 kg/cm<sup>2</sup>).

**Jocotepec**  
Gobierno Municipal  
H. AYUNTAMIENTO CONSTITUCIONAL DE JOCOTEPEC, JAL.  
2024 - 2027  
DIRECCIÓN DE OBRAS PÚBLICAS

LEVANTAMIENTO DE ARROLLO EN C. MATAMOROS ENTRE C. DEGOLLADO Y C. ALDAMA, EN CABECERA MUNICIPAL DE JOCOTEPEC, JALISCO.

**UBICACION**

**ÁREA A CONSTRUIR**

104.88 ML

**PROYECTO**

REHABILITACION DE LINEAS HIDROSANITARIAS Y SUPERFICIE DE RODAMIENTO CON EMPEDRADO ECOLÓGICO Y HUELLAS DE CONCRETO EN CALLE MATAMOROS DEL KM 0+000 AL KM 0+104.88 ENTRE C. DEGOLLADO Y C. ALDAMA, EN CABECERA MUNICIPAL DE JOCOTEPEC, JALISCO.

**LOCALIDAD**

CABECERA MUNICIPAL

**CONTENIDO**

DETALLES CONSTRUCTIVOS.

**PRESIDENTE MUNICIPAL**

C. HUGO DAVID GARCIA VARGAS

**DIRECTOR DE OBRAS PÚBLICAS**

ING. JUAN MANUEL GARCIA ESCOTO

**TESORERO MUNICIPAL**

LCP. CARLOS GÁLVEZ GONZÁLEZ.

**SÍNDICO MUNICIPAL**

LIC. RICARDO PONCE OROZCO

**OBRA**

REHABILITACION DE LINEA DE AGUA POTABLE EN CALLE MATAMOROS DEL KM 0+000 AL KM 0+104.88 ENTRE C. DEGOLLADO Y C. ALDAMA, EN CABECERA MUNICIPAL DE JOCOTEPEC, JALISCO.

**ESCALA 1:200**

**FECHA**

NOVIEMBRE 2024

**L-7**

**DIBUJO**

ARQ. OVV

**REVISÓ**

ARQ. FSS

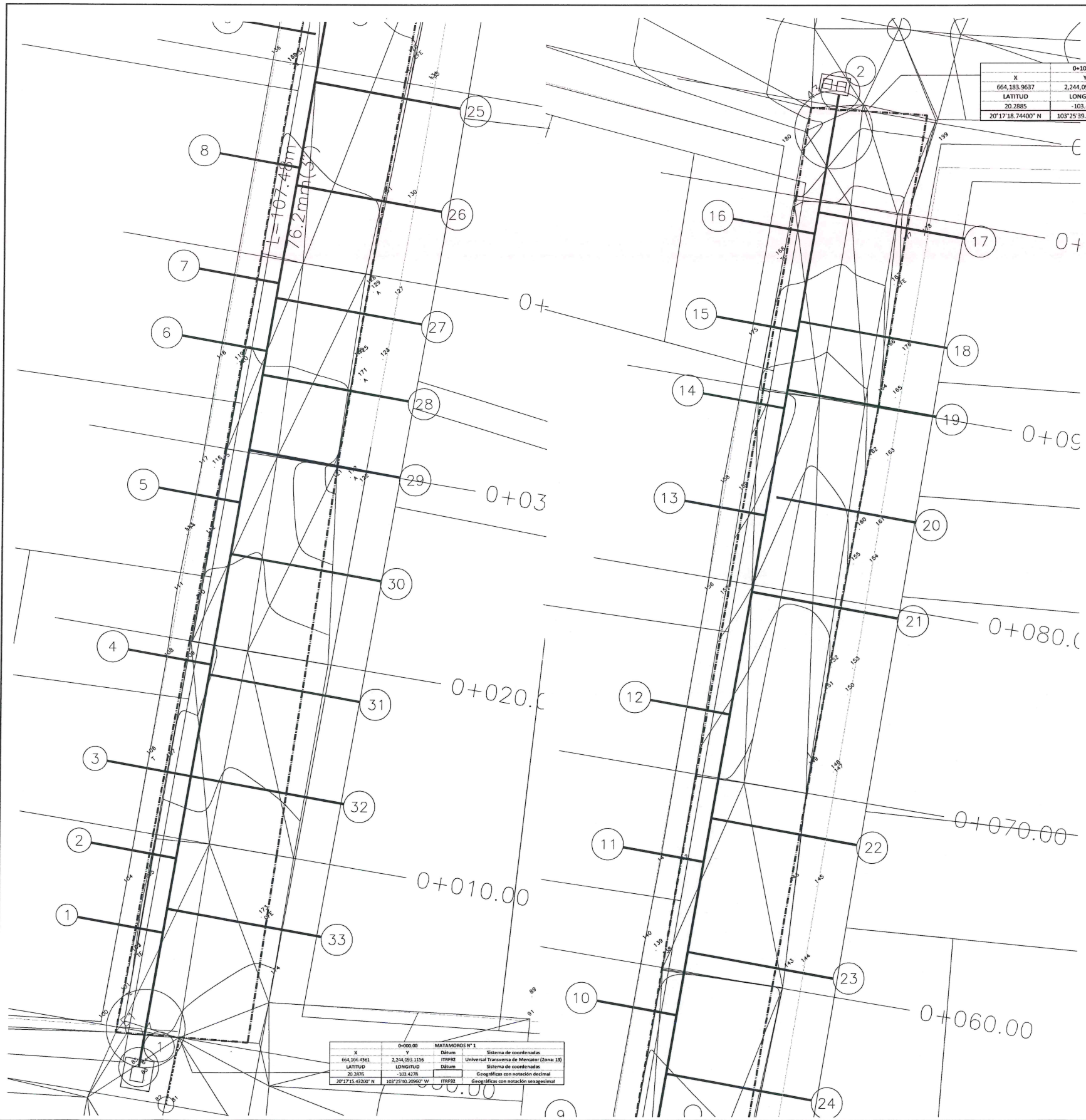
**RUTA DE ARCHIVO**

CALLE MATAMOROS, s/n

H. AYUNTAMIENTO CONSTITUCIONAL DE JOCOTEPEC, JAL.  
2024 - 2027








0+104.88		MATAMOROS N° 2	
X	Y	Dátum	Sistema de coordenadas
664,183,9637	2,244,093,1156	ITRF92	Universal Transversa de Mercator (Zona: 13)
LATITUD	LONGITUD	Dátum	Sistema de coordenadas
20.2885	-103.4277		Geográficas con notación decimal
20°17'18.74400" N	103°25'39.57240" W	ITRF92	Geográficas con notación sexagesimal



CUADRO DE CONSTRUCCION						
LADO	EST	PV	RUMBO	DISTANCIA	C O O R D E N A D A S	
					Y	X
	1	2	S 85°32'36.23" E	6.493	2,244,093.4074	664,163.2575
	2	3	N 08°40'50.10" E	9.758	2,244,092.9029	664,169.7307
	3	4	N 08°32'30.28" E	9.918	2,244,102.5220	664,171.3715
	4	5	N 08°28'35.76" E	10.002	2,244,112.3299	664,172.8447
	5	6	N 08°37'19.85" E	9.996	2,244,122.2228	664,174.3190
	6	7	N 09°49'05.43" E	10.000	2,244,132.0785	664,175.9899
	7	8	N 09°49'05.43" E	9.995	2,244,141.9318	664,177.6951
	8	9	N 09°48'58.41" E	10.009	2,244,151.7801	664,179.3994
	9	10	N 09°50'19.60" E	10.000	2,244,161.6423	664,181.1058
	10	11	N 10°38'32.51" E	10.001	2,244,171.4992	664,182.8146
	11	12	N 08°58'36.65" E	9.004	2,244,181.3246	664,184.6618
	12	13	N 09°50'14.13" E	6.188	2,244,190.2194	664,186.0614
	13	14	N 08°18'30.94" W	5.963	2,244,196.3264	664,187.1204
	14	15	S 09°31'07.93" W	4.556	2,244,196.7104	664,181.1693
	15	16	S 09°31'07.93" W	10.000	2,244,182.3153	664,178.7556
	16	17	S 09°31'07.93" W	9.983	2,244,172.4993	664,177.1046
	17	18	S 09°31'07.93" W	10.000	2,244,162.8070	664,175.4508
	18	19	S 09°42'00.12" W	9.997	2,244,152.7532	664,173.7665
	19	20	S 09°42'02.89" W	10.005	2,244,142.8916	664,172.0807
	20	21	S 09°42'02.89" W	9.995	2,244,133.0392	664,170.3664
	21	22	S 10°11'17.46" W	10.004	2,244,123.1926	664,166.6269
	22	23	S 10°13'08.46" W	10.000	2,244,113.3508	664,165.6527
	23	24	S 10°13'08.46" W	10.000	2,244,103.5090	664,165.0785
	24	1	S 10°13'08.46" W	10.284	2,244,093.4074	664,163.2575

SUPERFICIE = 818.79 m2

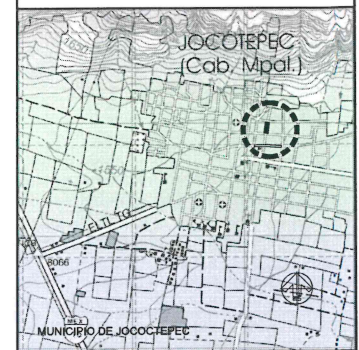
0+000.00		MATAMOROS N° 1	
X	Y	Dátum	Sistema de coordenadas
664,166,4361	2,244,093,1156	ITRF92	Universal Transversa de Mercator (Zona: 13)
LATITUD	LONGITUD	Dátum	Sistema de coordenadas
20.2878	-103.4278		Geográficas con notación decimal
20°17'23.43200" N	103°25'40.20960" W	ITRF92	Geográficas con notación sexagesimal



Jocotepec  
Gobierno Municipal  
H. AYUNTAMIENTO  
CONSTITUCIONAL DE JOCOTEPEC, JAL.  
2024 - 2027  
DIRECCIÓN DE OBRAS PÚBLICAS

LEVANTAMIENTO DE ARROLLO EN C. MATAMOROS ENTRE C. DEGOLLADO Y C. ALDAMA, EN CABECERA MUNICIPAL DE JOCOTEPEC, JALISCO.

UBICACIÓN



ÁREA A CONSTRUIR

104.88 ML

PROYECTO  
REHABILITACIÓN DE LÍNEAS HIDROSANITARIAS Y SUPERFICIE DE RODAMIENTO CON EMPEDRAO ECOLÓGICO Y HUELLAS DE CONCRETO EN CALLE MATAMOROS DEL KM 0+000 AL KM 0+104.88 ENTRE C. DEGOLLADO Y C. ALDAMA, EN CABECERA MUNICIPAL DE JOCOTEPEC, JALISCO.

LOCALIDAD  
CABECERA MUNICIPAL

CONTENIDO  
PUNTOS GEOGRÁFICOS Y UTM.

PRESIDENTE MUNICIPAL  
C. HUGO DAVID GARCIA VARGAS

DIRECTOR DE OBRAS PÚBLICAS  
ING. JUAN MANUEL GARCIA ESCOTO

TESORERO MUNICIPAL  
LCP. CARLOS GÁLVEZ GONZÁLEZ

SÍNDICO MUNICIPAL  
LIC. RICARDO PONCE OROZCO

OBRA  
REHABILITACIÓN DE LÍNEA DE AGUA POTABLE EN CALLE MATAMOROS DEL KM 0+000 AL KM 0+104.88 ENTRE C. DEGOLLADO Y C. ALDAMA, EN CABECERA MUNICIPAL DE JOCOTEPEC, JALISCO.

ESCALA 1:200

FECHA  
NOVIEMBRE 2024

L-8

CALLE HIDALGO SUR, No. 187C, COL. CENTRO C.P. 45800  
TELÉFONO: (01 387) 7832470 EXT.114

DEBIDO  
ARQ. OW


REVISÓ  
ARQ. FSS

RUTA DE ARCHIVO  
CALLE MATAMOROS .dwg  
H. AYUNTAMIENTO  
CONSTITUCIONAL DE JOCOTEPEC, JAL.  
2024 - 2027





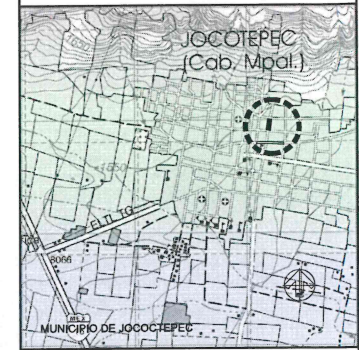
Image © 2024 Airbus



**Jocotepec**  
 Gobierno Municipal  
 H. AYUNTAMIENTO  
 CONSTITUCIONAL DE JOCOTEPEC, JAL.  
 2024 - 2027  
 DIRECCIÓN DE OBRAS PÚBLICAS

LEVANTAMIENTO DE ARROLLO EN C. MATAMOROS ENTRE C. DEGOLLADO Y C. ALDAMA, EN CABECERA MUNICIPAL DE JOCOTEPEC, JALISCO.

**UBICACIÓN**



**ÁREA A CONSTRUIR**

104.88 ML

**PROYECTO**  
 REHABILITACION DE LINEAS HIDROSANITARIAS Y SUPERFICIE DE RODAMIENTO CON EMPEDRADO ECOLOGICO Y HUELLAS DE CONCRETO EN CALLE MATAMOROS DEL KM 0+000 AL KM 0+104.88 ENTRE C. DEGOLLADO Y C. ALDAMA, EN CABECERA MUNICIPAL DE JOCOTEPEC, JALISCO.

**LOCALIDAD**  
 CABECERA MUNICIPAL

**CONTENIDO**  
 PUNTOS GEOGRAFICOS Y UTM.

**PRESIDENTE MUNICIPAL**  
 C. HUGO DAVID GARCIA VARGAS

**DIRECTOR DE OBRAS PÚBLICAS**  
 ING. JUAN MANUEL GARCIA ESCOTO

**TESORERO MUNICIPAL**  
 LCP. CARLOS GALVEZ GONZALEZ

**SÍNDICO MUNICIPAL**  
 LIC. RICARDO PONCE OROZCO

**OBRA**  
 REHABILITACION DE LINEA DE AGUA POTABLEN 3" EN CALLE MATAMOROS DEL KM 0+000 AL KM 0+104.88 ENTRE C. DEGOLLADO Y C. ALDAMA, EN CABECERA MUNICIPAL DE JOCOTEPEC, JALISCO.

ESCALA 1:200

FECHA  
 NOVIEMBRE 2024

L-9

CALLE HIDALGO SUR, No. 187C, COL. CENTRO C.P. 45900  
 TELÉFONO: (01 387) 7632470 EXT. 114

**DIBUJO** ARQ. OVW      **REVISÓ** ARO. FSS  
**ruta de archivo**      CALLE MATAMOROS, 496

H. AYUNTAMIENTO  
 CONSTITUCIONAL DE JOCOTEPEC, JAL.  
 2024 - 2027







X	Y	Dátum	Sistema de coordenadas
664,183,9637	2,244,093,1156	ITRF92	Universal Transversa de Mercator (Zona: 13)
20,2885	-103,4277	Dátum	Sistema de coordenadas
20°17'38.74400\" N	103°25'39.57240\" W	ITRF92	Geográficas con notación decimal
			Geográficas con notación sexagesimal


CUADRO DE CONSTRUCCION					
LADO	PV	RUMBO	DISTANCIA	V	C O O R D E N A D A S
EST					X Y
1	2	S 85°32'36.23\" E	6.493	2	2,244,093.4074 664,163.2575
2	3	N 09°40'50.10\" E	9.758	3	2,244,092.9029 664,169.7307
3	4	N 08°32'30.28\" E	9.918	4	2,244,112.3299 664,172.8447
4	5	N 08°28'35.76\" E	10.002	5	2,244,122.2228 664,174.3190
5	6	N 09°37'19.85\" E	9.996	6	2,244,132.0783 664,175.9899
6	7	N 09°49'05.43\" E	10.000	7	2,244,141.9318 664,177.6951
7	8	N 09°49'05.43\" E	9.995	8	2,244,151.7801 664,179.3994
8	9	N 09°48'58.41\" E	10.009	9	2,244,161.6423 664,181.1058
9	10	N 09°50'19.60\" E	10.000	10	2,244,171.4952 664,182.8148
10	11	N 10°38'32.51\" E	10.001	11	2,244,181.3246 664,184.6618
11	12	N 08°58'36.65\" E	9.004	12	2,244,190.2194 664,186.6614
12	13	N 09°50'14.13\" E	6.198	13	2,244,196.3264 664,187.7204
13	14	N 08°18'30.84\" W	5.963	14	2,244,196.7104 664,181.1693
14	15	S 09°31'07.93\" W	4.596	15	2,244,192.1775 664,180.4093
15	16	S 09°31'07.93\" W	10.000	16	2,244,182.3153 664,178.7558
16	17	S 09°31'07.93\" W	9.993	17	2,244,172.4893 664,177.1048
17	18	S 09°31'07.93\" W	10.000	18	2,244,162.6070 664,175.4508
18	19	S 09°42'00.12\" W	9.997	19	2,244,152.7532 664,173.7655
19	20	S 09°42'02.69\" W	10.005	20	2,244,142.8916 664,172.0807
20	21	S 09°42'02.69\" W	9.995	21	2,244,133.0392 664,170.3964
21	22	S 10°11'17.46\" W	10.004	22	2,244,123.1928 664,168.6268
22	23	S 10°13'08.46\" W	10.000	23	2,244,113.3508 664,166.8527
23	24	S 10°13'08.46\" W	10.000	24	2,244,103.5090 664,165.0785
24	1	S 10°13'08.46\" W	10.284	1	2,244,093.4074 664,163.2575

SUPERFICIE = 618.79 m2

X	Y	Dátum	Sistema de coordenadas
664,161,4361	2,244,093,1156	ITRF92	Universal Transversa de Mercator (Zona: 13)
20,2876	-103,4278	Dátum	Sistema de coordenadas
20°17'35.43200\" N	103°25'40.29600\" W	ITRF92	Geográficas con notación decimal
			Geográficas con notación sexagesimal

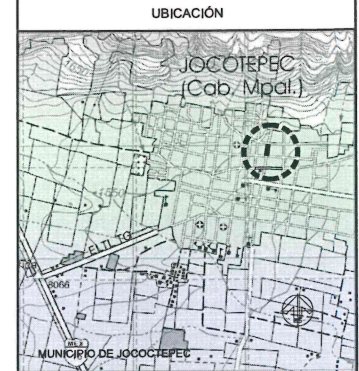


C. MATAMOROS entre (DEG-ALD)CABECERA MPAL				
RETIRO DE EMPEDRADO ECOLOGICO	104.880	5.90	618.79	m2
EMPEDRADO ECOLOGICO	104.880	4.50	471.96	m2
HUELLAS DE CONCRETO	104.88	1.4	146.832	m2
MACHUELO PREF.	104.88	2	209.76	ml



Jocotepec  
 Gobierno Municipal  
 H. AYUNTAMIENTO  
 CONSTITUCIONAL DE JOCOTEPEC, JAL.  
 2024 - 2027  
 DIRECCIÓN DE OBRAS PÚBLICAS

LEVANTAMIENTO DE ARROLLO EN C. MATAMOROS ENTRE C. DEGOLLADO Y C. ALDAMA, EN CABECERA MUNICIPAL DE JOCOTEPEC, JALISCO.



ÁREA A CONSTRUIR  
 112.00ML

PROYECTO  
 REHABILITACION DE LINEAS HIDROSANITARIAS Y SUPERFICIE DE PAVIMENTO CON EMPEDRADO ECOLOGICO Y HUELLAS DE CONCRETO EN CALLE MATAMOROS DEL KM 0+000 AL KM 0+104.88 ENTRE C. DEGOLLADO Y C. ALDAMA, EN CABECERA MUNICIPAL DE JOCOTEPEC, JALISCO.

LOCALIDAD  
 CABECERA MUNICIPAL

CONTENIDO  
 PUNTOS GEOGRAFICOS Y UTM.

PRESIDENTE MUNICIPAL  
 C.HUGO DAVID GARCIA VARGAS  
 DIRECTOR DE OBRAS PÚBLICAS  
 ING. JUAN MANUEL GARCIA ESCOTO  
 TESORERO MUNICIPAL  
 LCP.CARLOS GÁLVEZ GONZÁLEZ.  
 SÍNDICO MUNICIPAL  
 LIC.RICARDO PONCE OROZCO

OBRA  
 REHABILITACION DE LINEA DE DRENAJE EN 12\"/>

ESCALA 1:200  
 FECHA  
 NOVIEMBRE 2024  
 L-10

CALLE HIDALGO SUR, No. 187C, COL. CENTRO C.P. 45800  
 TELEFONO: (01 387) 7632470 EXT.114

DIBUJO  
 ARQ. OVV  
 REVISÓ  
 ARQ. FSS  
 RUTA DE ARCHIVO  
 CALLE MATAMOROS .dwg  
 H. AYUNTAMIENTO  
 CONSTITUCIONAL DE JOCOTEPEC, JAL.  
 2024 - 2027

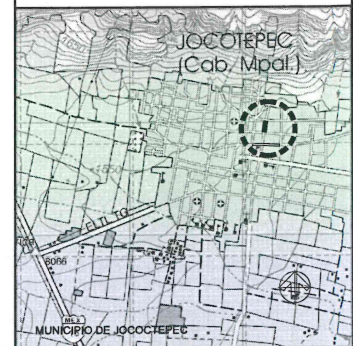




**Jocotepec**  
 Gobierno Municipal  
 H. AYUNTAMIENTO  
 CONSTITUCIONAL DE JOCOTEPEC, JAL.  
 2024 - 2027  
 DIRECCIÓN DE OBRAS PÚBLICAS

LEVANTAMIENTO DE ARROLLO EN C. MATAMOROS ENTRE C. DEGOLLADO Y C. ALDAMA, EN CABECERA MUNICIPAL DE JOCOTEPEC, JALISCO.

**UBICACIÓN**



**ÁREA A CONSTRUIR**

112.00ML

**PROYECTO**

REHABILITACION DE LINEAS HIDROSANITARIAS Y SUPERFICIE DE RODAMIENTO CON EMPEDRAMIENTO ECOLÓGICO Y HELLAS DE CONCRETO EN CALLE MATAMOROS DEL KM 0+000 AL KM 0+104.88 ENTRE C. DEGOLLADO Y C. ALDAMA, EN CABECERA MUNICIPAL DE JOCOTEPEC, JALISCO.

**LOCALIDAD**

CABECERA MUNICIPAL

**CONTENIDO**

LOCALIZACIÓN EN GOOGLE

**PRESIDENTE MUNICIPAL**

C.HUGO DAVID GARCIA VARGAS

**DIRECTOR DE OBRAS PÚBLICAS**

ING. JUAN MANUEL GARCIA ESCOTO

**TESORERO MUNICIPAL**

LCP.CARLOS GÁLVEZ GONZÁLEZ.

**SÍNDICO MUNICIPAL**

LIC.RICARDO PONCE OROZCO

**OBRA**

REHABILITACION DE LINEA DE DRENAJE EN 12" EN CALLE MATAMOROS DEL KM 0+000.50 AL KM 0+104.38 ENTRE C. DEGOLLADO Y C. ALDAMA, EN CABECERA MUNICIPAL DE JOCOTEPEC, JALISCO.

ESCALA 1:200

FECHA  
 NOVIEMBRE 2024

L-11

CALLE HIDALGO SUR, No. 187C, COL. CENTRO C.P. 45800  
 TELEFONO: (01 387) 7632470 EXT.114

DIBUJO  
 ARQ. OVW

REVISÓ  
 ARQ. FSS

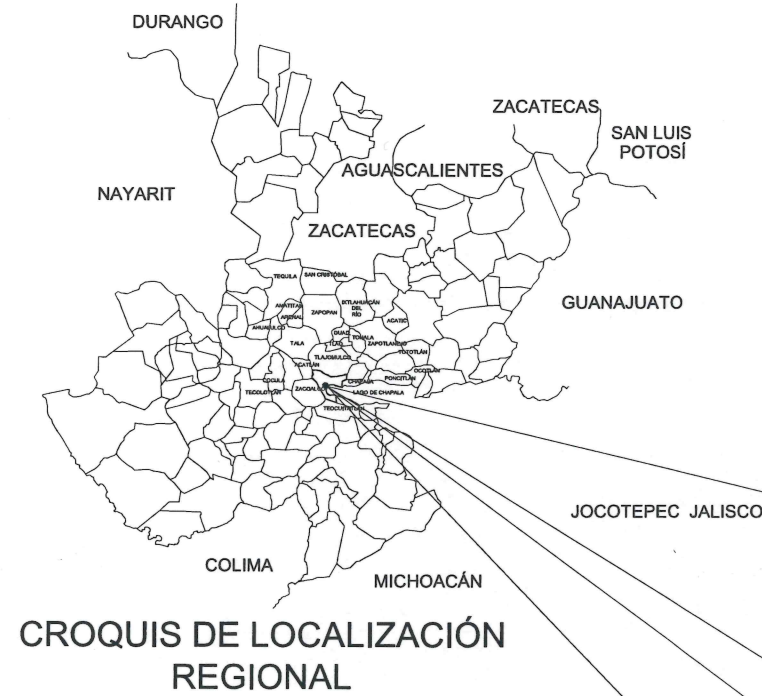
RUTA DE ARCHIVO  
 CALLE MATAMOROS.dwg

H. AYUNTAMIENTO  
 CONSTITUCIONAL DE JOCOTEPEC, JAL.  
 2024 - 2027





# CROQUIS DE LOCALIZACIÓN GEOGRÁFICA



CROQUIS DE LOCALIZACIÓN REGIONAL



MUNICIPIO DE JOCOTEPEC



**Jocotepec**  
 Gobierno Municipal  
 H. AYUNTAMIENTO  
 CONSTITUCIONAL DE JOCOTEPEC, JAL.  
 2024 - 2027  
 DIRECCIÓN DE OBRAS PÚBLICAS

LEVANTAMIENTO DE ARRULLO EN C. MATAMOROS ENTRE C. DEGOLLADO Y C. ALDAMA, EN CABECERA MUNICIPAL DE JOCOTEPEC, JALISCO.

UBICACIÓN



ÁREA A CONSTRUIR

112 .00ML

PROYECTO  
 REHABILITACION DE LINEAS HIDROSANITARIAS Y SUPERFICIE DE RODAMIENTO CON EMPEDRAMIENTO ECOLÓGICO Y HUELLAS DE CONCRETO EN CALLE MATAMOROS DEL KM 0+000 AL KM 0+104.88 ENTRE C. DEGOLLADO Y C. ALDAMA, EN CABECERA MUNICIPAL DE JOCOTEPEC, JALISCO.

LOCALIDAD  
 CABECERA MUNICIPAL

CONTENIDO  
 MACROLOCALIZACIÓN

PRESIDENTE MUNICIPAL  
 C. HUGO DAVID GARCIA VARGAS  
 DIRECTOR DE OBRAS PÚBLICAS  
 ING. JUAN MANUEL GARCIA ESCOTO  
 TESORERO MUNICIPAL  
 LCP. CARLOS GÁLVEZ GONZÁLEZ.  
 SÍNDICO MUNICIPAL  
 LIC. RICARDO PONCE OROZCO

OBRA  
 REHABILITACION DE LINEA DE DRENAJE EN 12' EN CALLE MATAMOROS DEL KM 0+000 AL KM 0+104.88 ENTRE C. DEGOLLADO Y C. ALDAMA, EN CABECERA MUNICIPAL DE JOCOTEPEC, JALISCO.

ESCALA 1:200

FECHA  
 NOVIEMBRE 2024

L-1

CALLE HIDALGO SUR, No. 187C, COL. CENTRO C.P. 46900  
 TELÉFONO: (01 387) 7832470 EXT. 114

DIBUJO ARQ. OVV REVISÓ ARQ. FSS

RUTA DE ARCHIVO CALLE MATAMOROS, #114

H. AYUNTAMIENTO  
 CONSTITUCIONAL DE JOCOTEPEC, JAL.  
 2024 - 2027






2,245,000mN

2,244,000mN

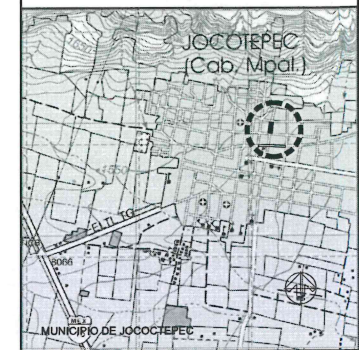
2,243,000mN



Jocotepec  
 Gobierno Municipal  
 H. AYUNTAMIENTO  
 CONSTITUCIONAL DE JOCOTEPEC, JAL.  
 2024 - 2027  
 DIRECCIÓN DE OBRAS PÚBLICAS

LEVANTAMIENTO DE ARROLLO EN C. MATAMOROS ENTRE C. DEGOLLADO Y C. ALDAMA, EN CABECERA MUNICIPAL DE JOCOTEPEC, JALISCO.

UBICACIÓN



ÁREA A CONSTRUIR

112.00ML

PROYECTO  
 REHABILITACION DE LINEAS HIDROSANITARIAS Y SUPERFICIE DE RODAMIENTO CON EMPESADO ECOLÓGICO Y HUELLAS DE CONCRETO EN CALLE MATAMOROS DEL KM 0+000 AL KM 0+104.88 ENTRE C. DEGOLLADO Y C. ALDAMA, EN CABECERA MUNICIPAL DE JOCOTEPEC, JALISCO.

LOCALIDAD  
 CABECERA MUNICIPAL

CONTENIDO  
 MICROLOCALIZACIÓN

PRESIDENTE MUNICIPAL  
 C.HUGO DAVID GARCIA VARGAS  
 DIRECTOR DE OBRAS PÚBLICAS  
 ING. JUAN MANUEL GARCIA ESCOTO  
 TESORERO MUNICIPAL  
 LCP.CARLOS GÁLVEZ GONZÁLEZ.  
 SÍNDICO MUNICIPAL  
 LIC.RICARDO PONCE OROZCO

OBRA  
 REHABILITACION DE LINEA DE DRENAJE EN 12' EN CALLE MATAMOROS DEL KM 0+000.50 AL KM 0+104.38 ENTRE C. DEGOLLADO Y C. ALDAMA, EN CABECERA MUNICIPAL DE JOCOTEPEC, JALISCO.

ESCALA 1:200

FECHA  
 NOVIEMBRE 2024

L-2

CALLE HIDALGO SUR, No. 187C, COL. CENTRO C.P. 45800  
 TELÉFONO: (01 387) 7832470 EXT.114

DIBUJO ARQ. OVV REVISÓ ARQ. FSS

ruta de archivo CALLE MATAMOROS .dwg

H. AYUNTAMIENTO  
 CONSTITUCIONAL DE JOCOTEPEC, JAL.  
 2024 - 2027






CUADRO DE CONSTRUCCION						
LADO EST	PV	RUMBO	DISTANCIA	V	COORDENADAS	
					Y	X
1	2	S 80°32'36.23" E	6.493	2	2,244,093.4074	664,163.2575
2	3	N 09°40'50.10" E	9.758	3	2,244,092.9029	664,169.7307
3	4	N 08°32'30.26" E	9.818	4	2,244,122.2228	664,171.3710
4	5	N 08°28'35.76" E	10.002	5	2,244,132.0783	664,172.8447
5	6	N 09°37'19.85" E	9.996	6	2,244,141.9318	664,174.3190
6	7	N 09°49'05.43" E	10.000	7	2,244,151.7801	664,175.8999
7	8	N 09°49'05.43" E	9.995	8	2,244,161.6423	664,177.6951
8	9	N 09°49'58.41" E	10.009	9	2,244,171.4952	664,179.3994
9	10	N 09°50'19.00" E	10.000	10	2,244,181.3246	664,181.1058
10	11	N 10°30'32.51" E	10.001	11	2,244,190.2194	664,182.8146
11	12	N 08°56'36.65" E	9.004	12	2,244,196.3264	664,184.6616
12	13	N 09°50'14.13" E	6.198	13	2,244,196.7104	664,185.0614
13	14	N 88°18'30.84" W	5.963	14	2,244,192.1775	664,187.1204
14	15	S 09°31'07.93" W	4.596	15	2,244,182.3153	664,181.1693
15	16	S 09°31'07.93" W	10.000	16	2,244,182.6070	664,180.4093
16	17	S 09°31'07.93" W	9.983	17	2,244,152.7532	664,178.7556
17	18	S 09°31'07.93" W	10.000	18	2,244,142.8916	664,177.1046
18	19	S 09°42'00.12" W	9.997	19	2,244,133.0392	664,175.4508
19	20	S 09°42'02.69" W	10.005	20	2,244,123.1926	664,173.7655
20	21	S 10°11'17.46" W	10.004	21	2,244,113.3500	664,172.0807
21	22	S 10°13'08.46" W	10.000	22	2,244,103.5090	664,168.8269
22	23	S 10°13'08.46" W	10.000	23	2,244,093.4074	664,166.8027
23	24	S 10°13'08.46" W	10.264	24	2,244,083.4074	664,165.0785
24	1	S 10°13'08.46" W	10.264	1	2,244,073.1430	664,163.2575

SUPERFICIE = 819.79 m<sup>2</sup>

C. MATAMOROS CABECERA (REHABILITACION DE LINEA DE DRENAJE)					
TUBO S-20 12"	112			112.00	ml
CONSTRUCCION DE POZO DE VISITA	1			1	pz
CONEXIÓN A POZO DE VISITA EXISTENTE	2		h	2.00	pz
EXCAVACION DE CEPA PARA TUBERIA	112	0.90	0.8	80.64	m3
DEMOLICION DE CONCRETO PARA CONEXIÓN DE L.D.	3.5	0.9		3.15	m2
DESCARGAS (PONIENTE)	15			15	pz
DESCARGAS (ORIENTE)	18			18	pz
REPOSICION DE CONCRETO ESTAMPADO	3.5	0.90		3.15	m2



Jocotepec  
 Gobierno Municipal  
 H. AYUNTAMIENTO  
 CONSTITUCIONAL DE JOCOTEPEC, JAL.  
 2024 - 2027  
 DIRECCIÓN DE OBRAS PÚBLICAS

LEVANTAMIENTO DE ARRULLO EN C. MATAMOROS ENTRE C. DECOLLADO Y C. ALDAMA, EN CABECERA MUNICIPAL DE JOCOTEPEC, JALISCO.



UBICACIÓN  
 JOCOTEPEC (Cab. Mpd.)  
 MUNICIPIO DE JOCOTEPEC

ÁREA A CONSTRUIR  
 112.00ML

PROYECTO  
 REHABILITACION DE LINEAS HIDROSANITARIAS Y SUPERFICIE DE PAVIMENTO CON EMPEDRAMIENTO ECOLÓGICO Y HUELLAS DE CONCRETO EN CALLE MATAMOROS DEL KM 0+000 AL KM 0+104.89 ENTRE C. DECOLLADO Y C. ALDAMA, EN CABECERA MUNICIPAL DE JOCOTEPEC, JALISCO.

LOCALIDAD  
 CABECERA MUNICIPAL

CONTENIDO  
 LEVANTAMIENTO TOPOGRÁFICO.


PRESIDENTE MUNICIPAL  
 C. HUGO DAVID GARCIA VARGAS  
 DIRECTOR DE OBRAS PÚBLICAS  
 ING. JUAN MANUEL GARCIA ESCOTO  
 TESORERO MUNICIPAL  
 LCP. CARLOS GÁLVEZ GONZÁLEZ  
 SÍNDICO MUNICIPAL  
 LIC. RICARDO PONCE OROZCO

OBRA  
 REHABILITACION DE LINEA DE DRENAJE EN 12" EN CALLE MATAMOROS DEL KM 0+000 AL KM 0+104.89 ENTRE C. DECOLLADO Y C. ALDAMA, EN CABECERA MUNICIPAL DE JOCOTEPEC, JALISCO.

ESCALA 1:200  
 FECHA  
 NOVIEMBRE 2024  
 L-3  
 CALLE HIDALGO SUR, No. 187C, COL. CENTRO C.P. 45800  
 TELÉFONO: (01 387) 7632470 EXT. 114  
 DIBUJO ARQ. OVW REVISÓ ARQ. FSS  
 RUTA DE ARCHIVO CALLE MATAMOROS, JAL.  
 H. AYUNTAMIENTO CONSTITUCIONAL DE JOCOTEPEC, JAL.  
 2024 - 2027



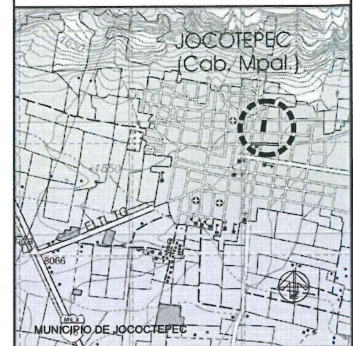




**Jocotepec**  
 Gobierno Municipal  
 H. AYUNTAMIENTO  
 CONSTITUCIONAL DE JOCOTEPEC, JAL.  
 2024 - 2027  
 DIRECCIÓN DE OBRAS PÚBLICAS

LEVANTAMIENTO DE ARROLLO EN C. MATAMOROS ENTRE C. DEGOLLADO Y C. ALDAMA, EN CABECERA MUNICIPAL DE JOCOTEPEC, JALISCO.

**UBICACIÓN**



**ÁREA A CONSTRUIR**

112.00ML

**PROYECTO**

REHABILITACION DE LINEAS HIDROSANITARIAS Y SUPERFICIE DE RODAMIENTO CON EMPEDRADO ECOLOGICO Y HELLAS DE CONCRETO EN CALLE MATAMOROS DEL KM 0+000 AL KM 0+104.88 ENTRE C. DEGOLLADO Y C. ALDAMA, EN CABECERA MUNICIPAL DE JOCOTEPEC, JALISCO.

**LOCALIDAD**

CABECERA MUNICIPAL

**CONTENIDO**

SECCIONES DE TERRENO.

**PRESIDENTE MUNICIPAL**

C.HUGO DAVID GARCIA VARGAS

**DIRECTOR DE OBRAS PÚBLICAS**

ING. JUAN MANUEL GARCIA ESCOTO

**TESORERO MUNICIPAL**

LCP.CARLOS GÁLVEZ GONZÁLEZ.

**SÍNDICO MUNICIPAL**

LIC.RICARDO PONCE OROZCO

**OBRA**

REHABILITACION DE LINEA DE DRENAJE EN 12' EN CALLE MATAMOROS DEL KM 0+000.00 AL KM 0+104.88 ENTRE C. DEGOLLADO Y C. ALDAMA, EN CABECERA MUNICIPAL DE JOCOTEPEC, JALISCO.

ESCALA 1:200

FECHA  
NOVIEMBRE 2024

L-4


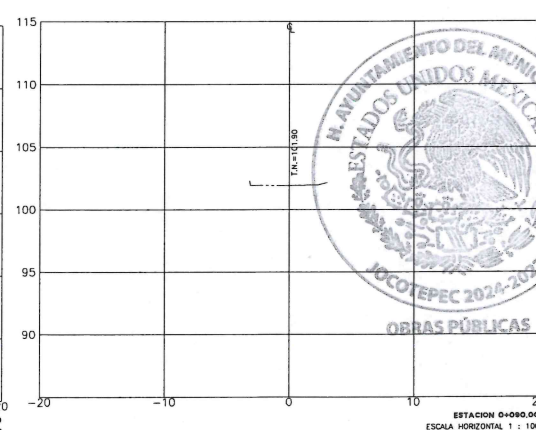
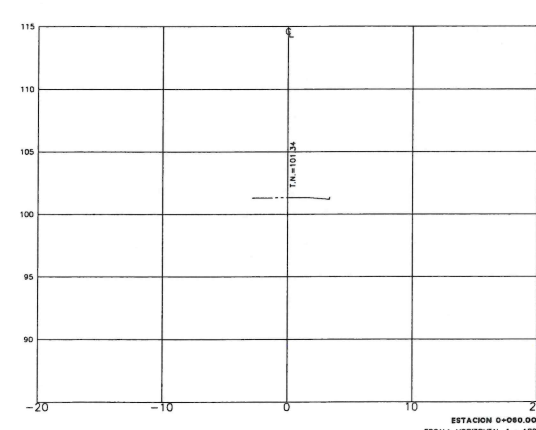
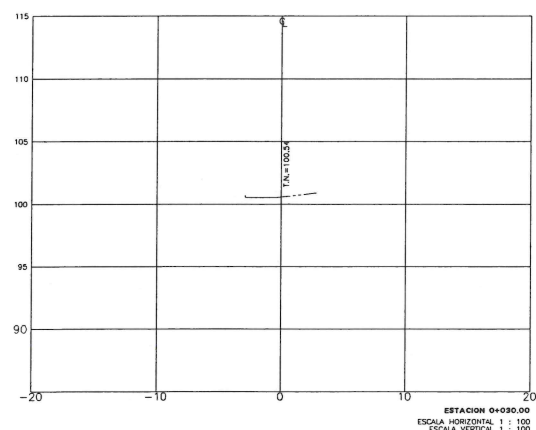
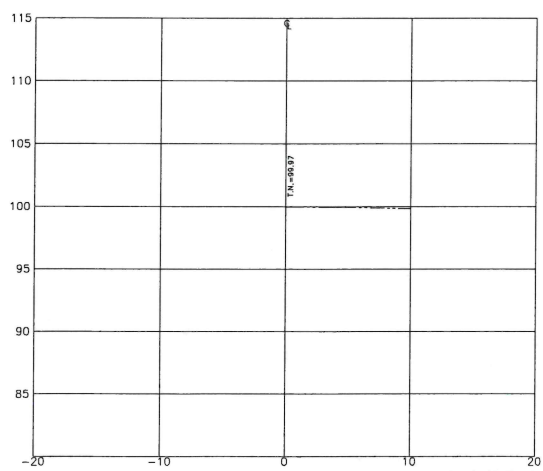
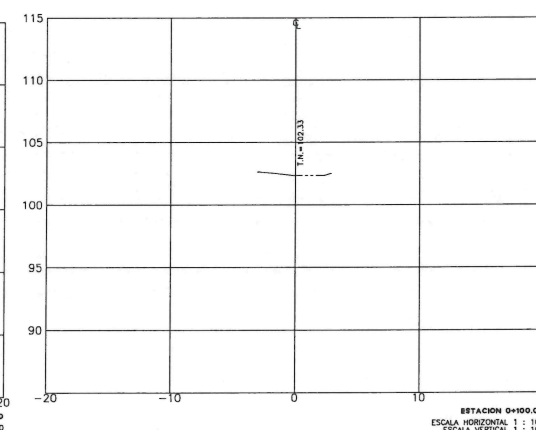
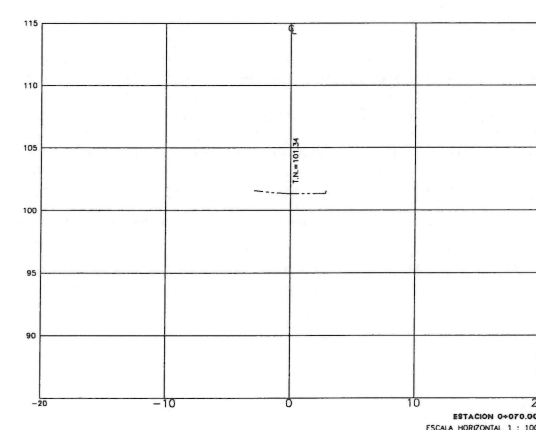
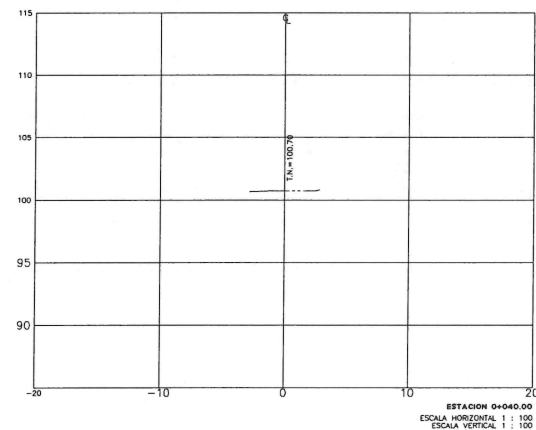
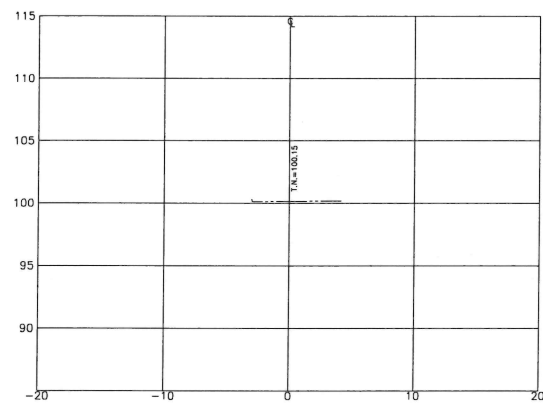
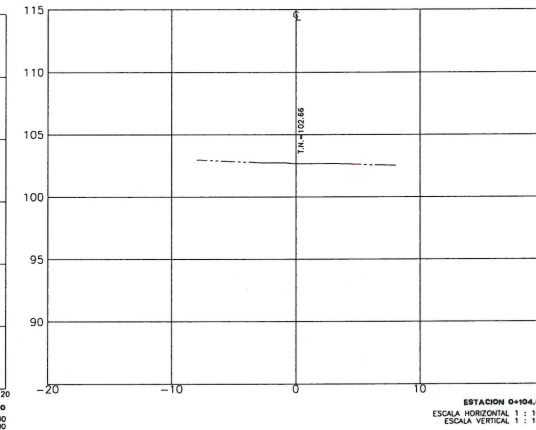
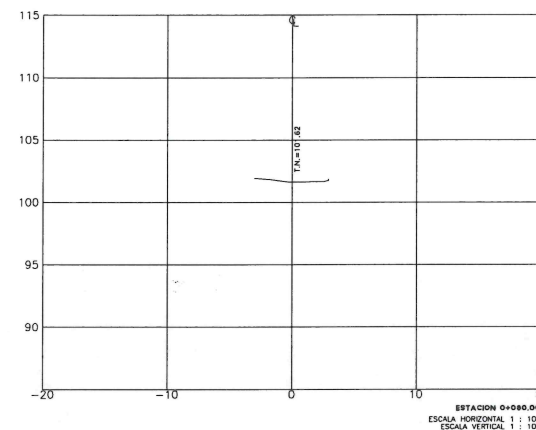
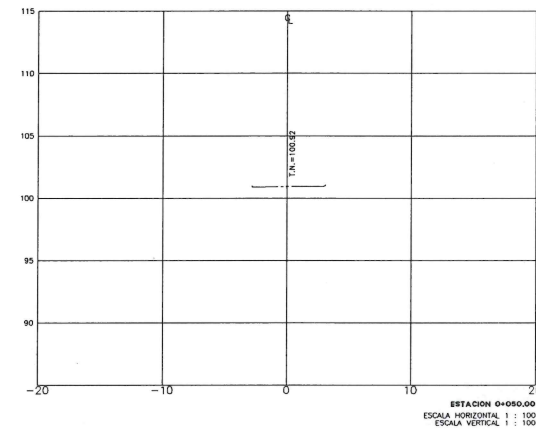
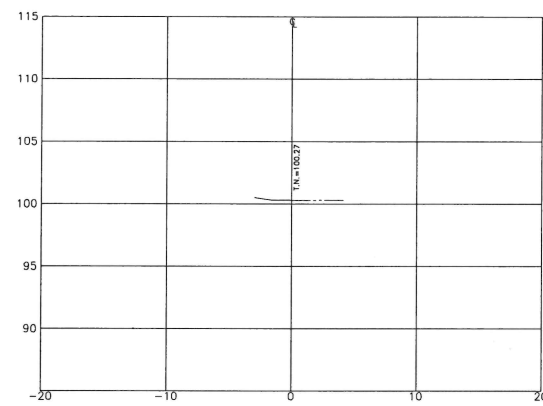
CALLE HIDALGO SUR, No. 187C, COL. CENTRO C.P. 45800  
 TELÉFONO: (01 387) 7632470 EXT.114

DIBUJO  
ARQ. OVV

REVISÓ  
ARQ. FSS

RUTA DE ARCHIVO  
CALLE MATAMOROS.dwg

H. AYUNTAMIENTO  
 CONSTITUCIONAL DE JOCOTEPEC, JAL.  
 2024 - 2027



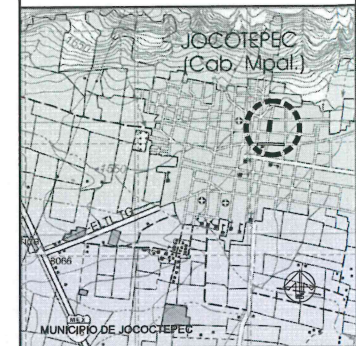




**Jocotepec**  
 Gobierno Municipal  
 H. AYUNTAMIENTO  
 CONSTITUCIONAL DE JOCOTEPEC, JAL.  
 2024 - 2027  
 DIRECCIÓN DE OBRAS PÚBLICAS

LEVANTAMIENTO DE ARROLLO EN C. MATAMOROS ENTRE C. DEGOLLADO Y C. ALDAMA, EN CABECERA MUNICIPAL DE JOCOTEPEC, JALISCO.

UBICACIÓN



ÁREA A CONSTRUIR

112 .00ML

PROYECTO  
 REHABILITACION DE LINEAS HIDROSANITARIAS Y SUPERFICIE DE PAVIMENTO CON EMPRESADEADO ECOLOGICO Y HUELLAS DE CONCRETO EN CALLE MATAMOROS DEL KM 0+000 AL KM 0+104.38 ENTRE C. DEGOLLADO Y C. ALDAMA, EN CABECERA MUNICIPAL DE JOCOTEPEC, JALISCO.

LOCALIDAD

CABECERA MUNICIPAL

CONTENIDO

PERFIL DEL TERRENO.

PRESIDENTE MUNICIPAL

C.HUGO DAVID GARCIA VARGAS

DIRECTOR DE OBRAS PÚBLICAS

ING. JUAN MANUEL GARCIA ESCOTO

TESORERO MUNICIPAL

LCP.CARLOS GÁLVEZ GONZÁLEZ.

SÍNDICO MUNICIPAL

LIC.RICARDO PONCE OROZCO

OBRA

REHABILITACION DE LINEA DE DRENAJE EN 12" EN CALLE MATAMOROS DEL KM 0+000.38 AL KM 0+104.38 ENTRE C. DEGOLLADO Y C. ALDAMA, EN CABECERA MUNICIPAL DE JOCOTEPEC, JALISCO.

ESCALA 1:200

FECHA

NOVIEMBRE 2024

L-5

CALLE HIDALGO SUR, No. 197C, COL. CENTRO C.P. 45800  
 TELÉFONO: (01 387) 7832470 EXT.114

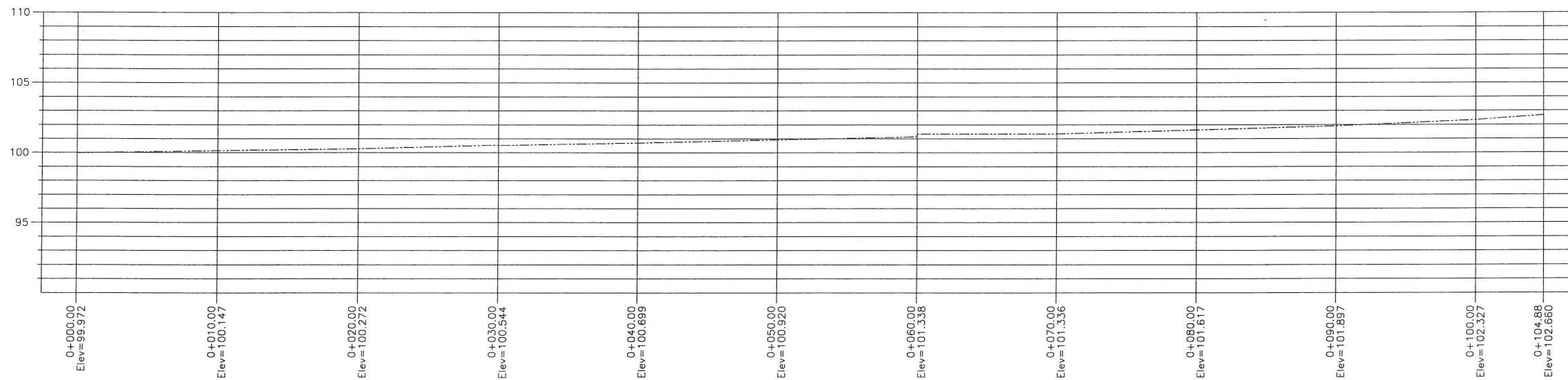
DIBUJO ARQ. OVW

REVISÓ ARQ. FSS

RUTA DE ARCHIVO

CALLE MATAMOROS .dwg


H. AYUNTAMIENTO  
 CONSTITUCIONAL DE JOCOTEPEC, JAL.  
 2024 - 2027



**PERFIL 1**  
 ESCALA HORIZONTAL 1 : 1000  
 ESCALA VERTICAL 1 : 1000

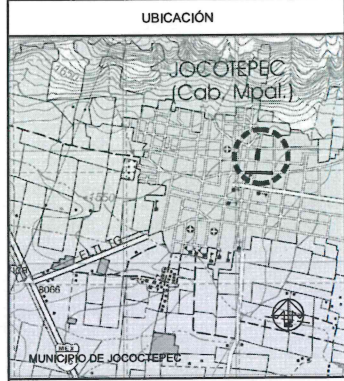






**Jocotepec**  
 Gobierno Municipal  
 H. AYUNTAMIENTO  
 CONSTITUCIONAL DE JOCOTEPEC, JAL.  
 2024 - 2027  
 DIRECCIÓN DE OBRAS PÚBLICAS

LEVANTAMIENTO DE ARROLLO EN C. MATAMOROS ENTRE C. DEGOLLADO Y C. ALDAMA, EN CABECERA MUNICIPAL DE JOCOTEPEC, JALISCO.



ÁREA A CONSTRUIR  
 112 .00ML

PROYECTO  
 REHABILITACION DE LINEAS HIDROSANITARIAS Y SUPERFICIE DE RODAMIENTO CON EMPEDRADO ECOLOGICO Y HUELLAS DE CONCRETO EN CALLE MATAMOROS DEL KM 0+000 AL KM 0+109.39 ENTRE C. DEGOLLADO Y C. ALDAMA, EN CABECERA MUNICIPAL DE JOCOTEPEC, JALISCO.

LOCALIDAD  
 CABECERA MUNICIPAL

CONTENIDO  
 PROYECTO DE EXCAVACION DE CEPAS

PRESIDENTE MUNICIPAL  
 C.HUGO DAVID GARCIA VARGAS  
 DIRECTOR DE OBRAS PÚBLICAS  
 ING. JUAN MANUEL GARCIA ESCOTO  
 TESORERO MUNICIPAL  
 LCP.CARLOS GÁLVEZ GONZÁLEZ.

SÍNDICO MUNICIPAL  
 LIC.RICARDO PONCE OROZCO

OBRA  
 REHABILITACION DE LINEA DE DRENAJE EN 12" EN CALLE MATAMOROS DEL KM 0+000.00 AL KM 0+109.39 ENTRE C. DEGOLLADO Y C. ALDAMA, EN CABECERA MUNICIPAL DE JOCOTEPEC, JALISCO.

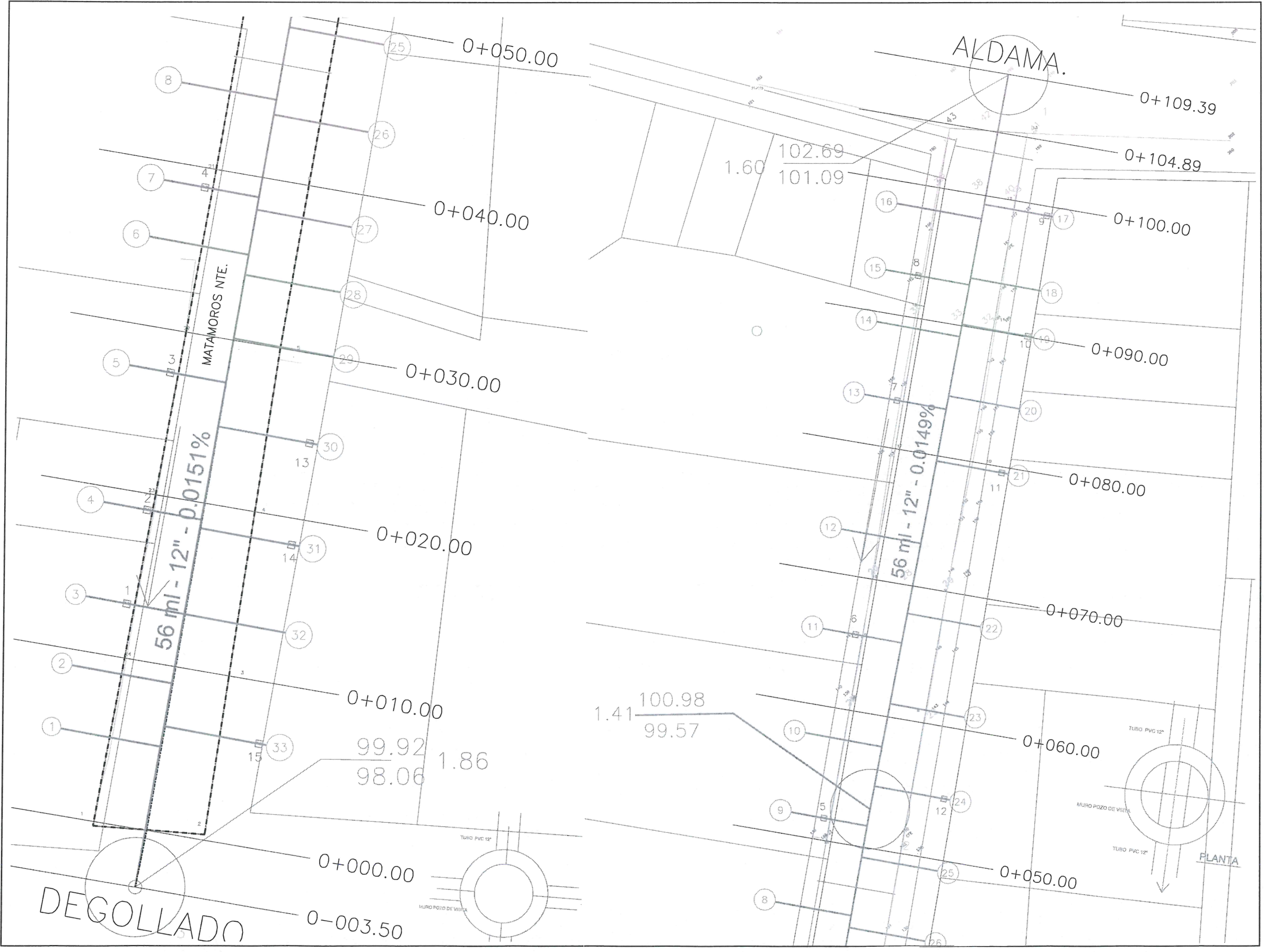
ESCALA 1:200  
 FECHA  
 NOVIEMBRE 2024  
 L-6

CALLE HIDALGO SUR, No. 167C, COL. CENTRO C.P. 46800  
 TELÉFONO: (01 387) 7632470 EXT.114

DIBUJO  
 ARQ. OVV  
 REVISÓ  
 ARQ. FSS  
 RUTA DE ARCHIVO  
 CALLE MATAMOROS dhwg  
 H. AYUNTAMIENTO  
 CONSTITUCIONAL DE JOCOTEPEC, JAL.  
 2024 - 2027

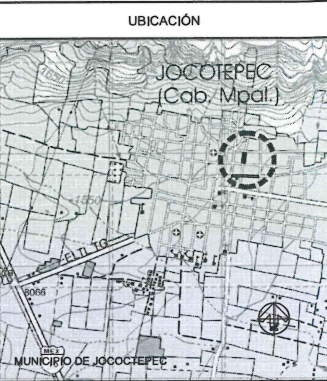






  
**Jocotepec**  
 Gobierno Municipal  
 H. AYUNTAMIENTO  
 CONSTITUCIONAL DE JOCOTEPEC, JAL.  
 2024 - 2027  
 DIRECCIÓN DE OBRAS PÚBLICAS

LEVANTAMIENTO DE ARROLLO EN C. MATAMOROS ENTRE C. DEGOLLADO Y C. ALDAMA, EN CABECERA MUNICIPAL DE JOCOTEPEC, JALISCO.



ÁREA A CONSTRUIR  
112.00ML

PROYECTO  
REHABILITACION DE LINEAS HIDROSANITARIAS Y SUPERFICIE DE RODAMIENTO CON EMPRESADO ECOLÓGICO Y SUELOS DE CONCRETO EN CALLE MATAMOROS DEL KM 0+000 AL KM 0+104.89 ENTRE C. DEGOLLADO Y C. ALDAMA, EN CABECERA MUNICIPAL DE JOCOTEPEC, JALISCO.

LOCALIDAD  
CABECERA MUNICIPAL

CONTENIDO  
PROYECTO DE DRENAJE

PRESIDENTE MUNICIPAL  
C.HUGO DAVID GARCIA VARGAS  
DIRECTOR DE OBRAS PÚBLICAS  
ING. JUAN MANUEL GARCIA ESCOTO  
TESORERO MUNICIPAL  
LCP.CARLOS GÁLVEZ GONZÁLEZ.  
SÍNDICO MUNICIPAL  
LIC.RICARDO PONCE OROZCO

OBRA  
REHABILITACION DE LINEA DE DRENAJE EN 12" EN CALLE MATAMOROS DEL KM 0+000.00 AL KM 0+109.39 ENTRE C. DEGOLLADO Y C. ALDAMA, EN CABECERA MUNICIPAL DE JOCOTEPEC, JALISCO.

ESCALA 1:200

FECHA  
NOVIEMBRE 2024

CALLE HIDALGO SUR, No. 187C, COL. CENTRO C.P. 45800  
TELÉFONO: (01 387) 7632470 EXT.114

DIBUJO ARQ. OVV REVISÓ ARQ. FSS

RUUTA DE ARCHIVO  
CALLE MATAMOROS 440g

H. AYUNTAMIENTO  
CONSTITUCIONAL DE JOCOTEPEC, JAL.  
2024 - 2027







**Jocotepec**  
 Gobierno Municipal  
 H. AYUNTAMIENTO  
 CONSTITUCIONAL DE JOCOTEPEC, JAL.  
 2024 - 2027  
 DIRECCIÓN DE OBRAS PÚBLICAS

LEVANTAMIENTO DE ARROLLO EN C. MATAMOROS ENTRE C. DEGOLLADO Y C. ALDAMA, EN CABECERA MUNICIPAL DE JOCOTEPEC, JALISCO.

UBICACIÓN



ÁREA A CONSTRUIR

112.00ML

PROYECTO

REHABILITACION DE LINEAS HIDROSANITARIAS Y SUPERFICIE DE RODAMIENTO CON EMPEDRADO ECOLOGICO Y HUELLAS DE CONCRETO EN CALLE MATAMOROS DEL KM 0+003 AL KM 0+104.88 ENTRE C. DEGOLLADO Y C. ALDAMA, EN CABECERA MUNICIPAL DE JOCOTEPEC, JALISCO.

LOCALIDAD

CABECERA MUNICIPAL

CONTENIDO

PERFIL DE DRENAJE .

PRESIDENTE MUNICIPAL

C.HUGO DAVID GARCIA VARGAS

DIRECTOR DE OBRAS PÚBLICAS

ING. JUAN MANUEL GARCIA ESCOTO

TESORERO MUNICIPAL

LCP.CARLOS GÁLVEZ GONZÁLEZ.

SÍNDICO MUNICIPAL

LIC.RICARDO PONCE OROZCO

OBRA

REHABILITACION DE LINEA DE DRENAJE EN 12" EN CALLE MATAMOROS DEL KM 0+003.50 AL KM 0+109.30 ENTRE C. DEGOLLADO Y C. ALDAMA, EN CABECERA MUNICIPAL DE JOCOTEPEC, JALISCO.

ESCALA 1:200

FECHA  
NOVIEMBRE 2024

L-8

CALLE HIDALGO SUR, No. 187C, COL. CENTRO C.P. 45800  
 TELÉFONO: (01 367) 7832470 EXT.114

DIBUJO

ARQ. OVV

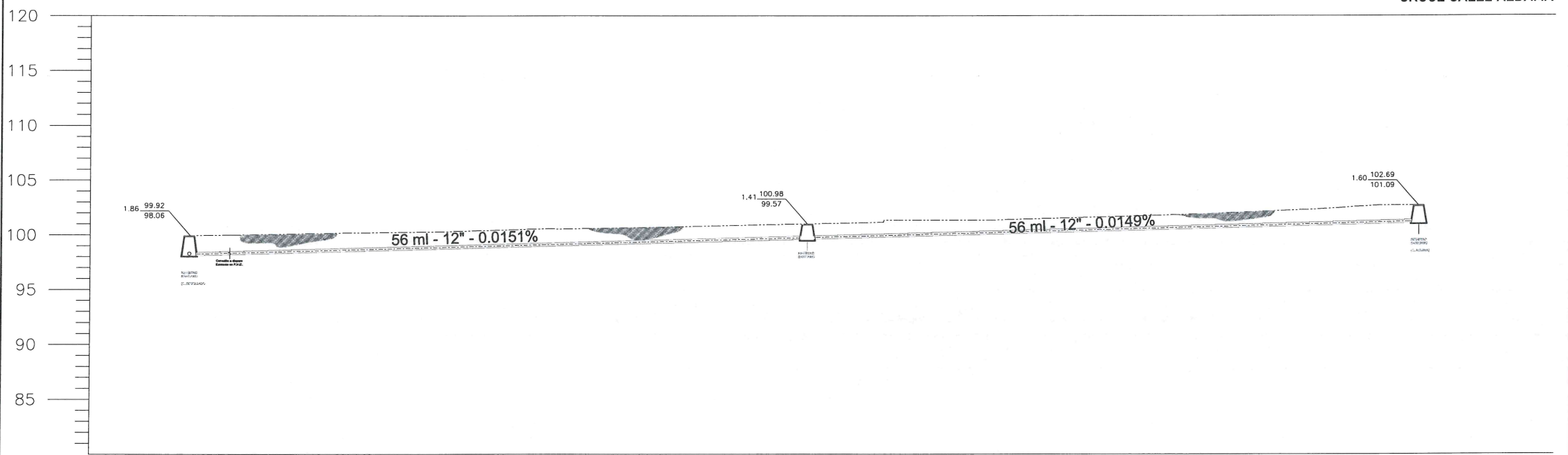
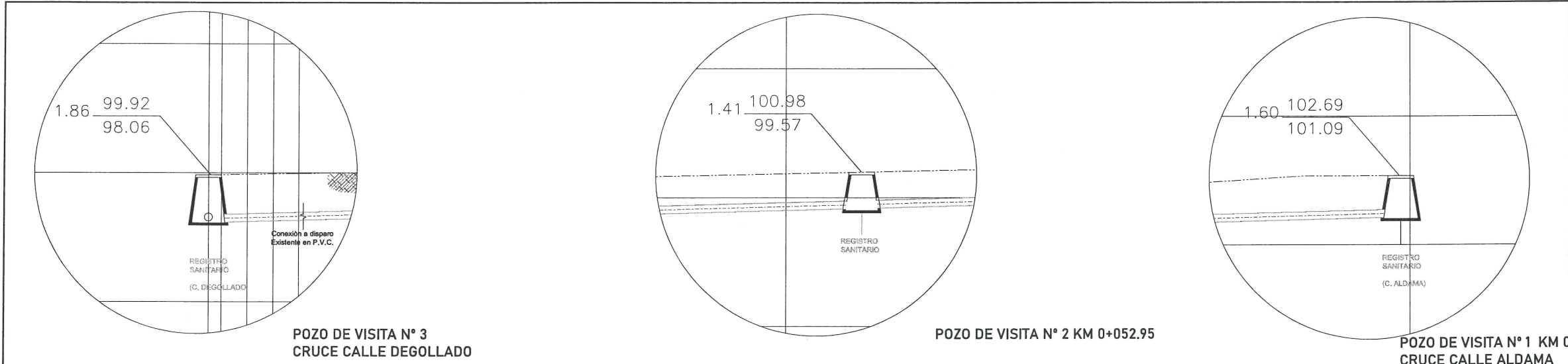
REVISÓ

ARQ. FSS

ruta de archivo

CALLE MATAMOROS #46

H. AYUNTAMIENTO  
 CONSTITUCIONAL DE JOCOTEPEC, JAL.  
 2024 - 2027




- 0+003.50 Elev=99.965
- 0+000.00 Elev=99.973
- 0+010.00 Elev=100.147
- 0+020.00 Elev=100.273
- 0+030.00 Elev=100.567
- 0+040.00 Elev=100.699
- 0+050.00 Elev=100.925
- 0+060.00 Elev=101.342
- 0+070.00 Elev=101.337
- 0+080.00 Elev=101.618
- 0+090.00 Elev=101.916
- 0+100.00 Elev=102.332
- 0+109.30 Elev=102.687

PERFIL C. MATAMOROS

ESCALA HORIZONTAL 1 : 1000  
 ESCALA VERTICAL 1 : 1000

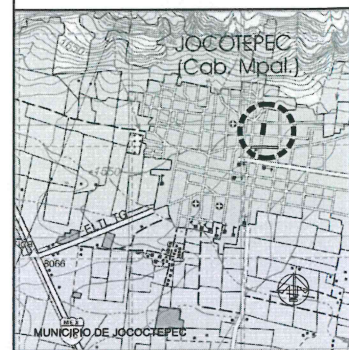




**Jocotepec**  
 Gobierno Municipal  
 H. AYUNTAMIENTO  
 CONSTITUCIONAL DE JOCOTEPEC, JAL.  
 2024 - 2027  
 DIRECCIÓN DE OBRAS PÚBLICAS

LEVANTAMIENTO DE ARRIOLO EN C. MATAMOROS ENTRE C. DEGOLLADO Y C. ALDAMA, EN CABECERA MUNICIPAL DE JOCOTEPEC, JALISCO.

UBICACIÓN



ÁREA A CONSTRUIR

112.00ML

PROYECTO

REHABILITACIÓN DE LINEAS HIDROSANITARIAS Y SUPERFICIE DE RODAMIENTO CON EMPEDRADO ECOLÓGICO Y HUELLAS DE CONCRETO EN CALLE MATAMOROS DEL KM 0+00.50 AL KM 0+100.38 ENTRE C. DEGOLLADO Y C. ALDAMA, EN CABECERA MUNICIPAL DE JOCOTEPEC, JALISCO.

LOCALIDAD

CABECERA MUNICIPAL

CONTENIDO

DETALLE CONSTRUCTIVO.

PRESIDENTE MUNICIPAL

C. HUGO DAVID GARCIA VARGAS

DIRECTOR DE OBRAS PÚBLICAS

ING. JUAN MANUEL GARCIA ESCOTO

TESORERO MUNICIPAL

LCP. CARLOS GÁLVEZ GONZÁLEZ

SÍNDICO MUNICIPAL

LIC. RICARDO PONCE OROZCO

OBRA

REHABILITACIÓN DE LINEA DE DRENAJE EN 12" EN CALLE MATAMOROS DEL KM 0+00.50 AL KM 0+100.38 ENTRE C. DEGOLLADO Y C. ALDAMA, EN CABECERA MUNICIPAL DE JOCOTEPEC, JALISCO.

ESCALA 1:200

FECHA  
 NOVIEMBRE 2024

L-9

CALLE HIDALGO SUR, No. 187C, COL. CENTRO C.P. 45800  
 TELÉFONO: (01 387) 7632470 EXT. 114

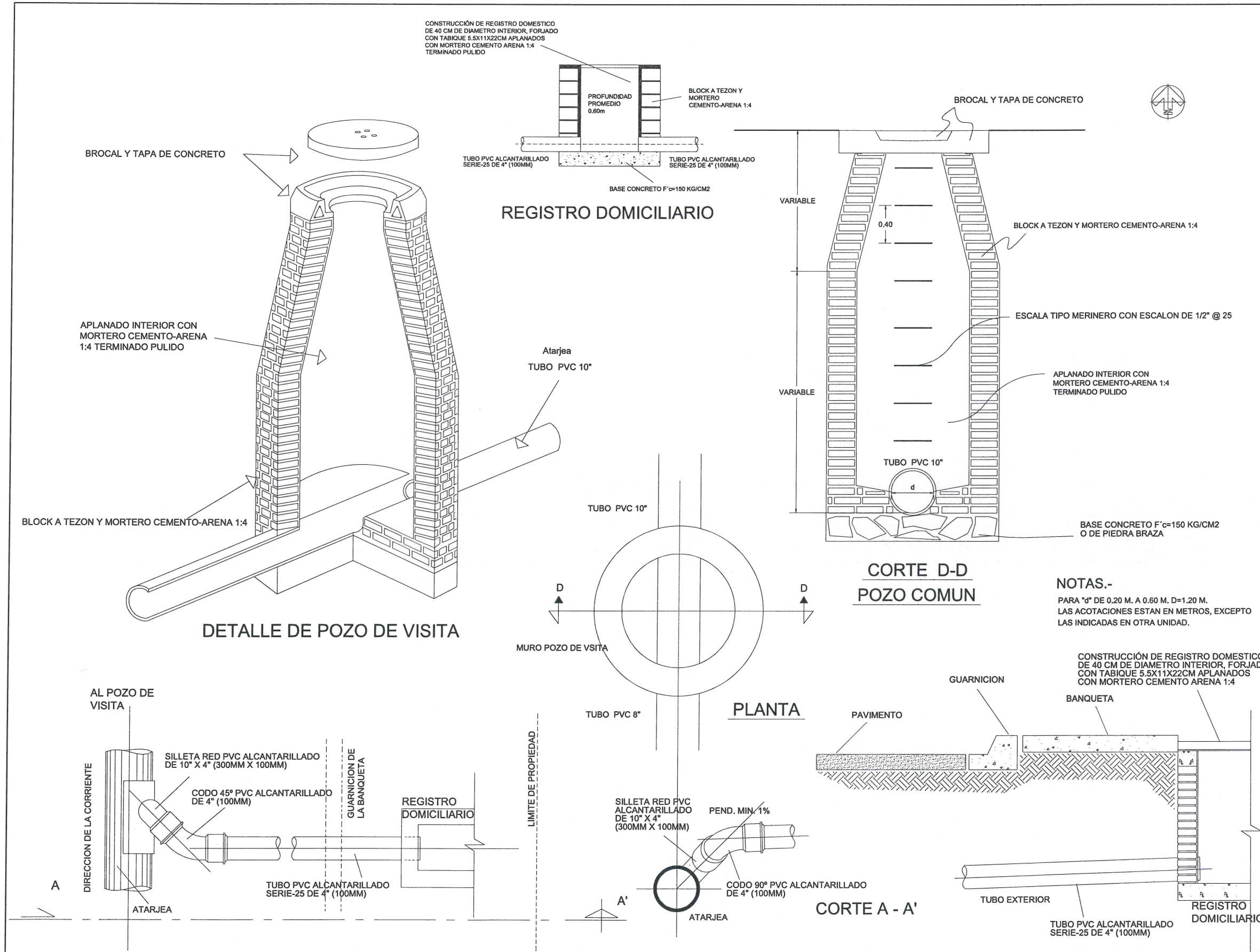
DIBUJO ARQ. OVV

REVISÓ ARQ. FSS

RUTA DE ARCHIVO

CALLE MATAMOROS 246

H. AYUNTAMIENTO  
 CONSTITUCIONAL DE JOCOTEPEC, JAL.  
 2024 - 2027



**NOTAS.-**  
 PARA "d" DE 0.20 M. A 0.60 M. D=1.20 M.  
 LAS ACOTACIONES ESTAN EN METROS, EXCEPTO  
 LAS INDICADAS EN OTRA UNIDAD.