CROQUIS DE LOCALIZACIÓN REGIONAL

CROQUIS DE LOCALIZACIÓN GEOGRÁFICA

MACROLOCALIZACIÓN

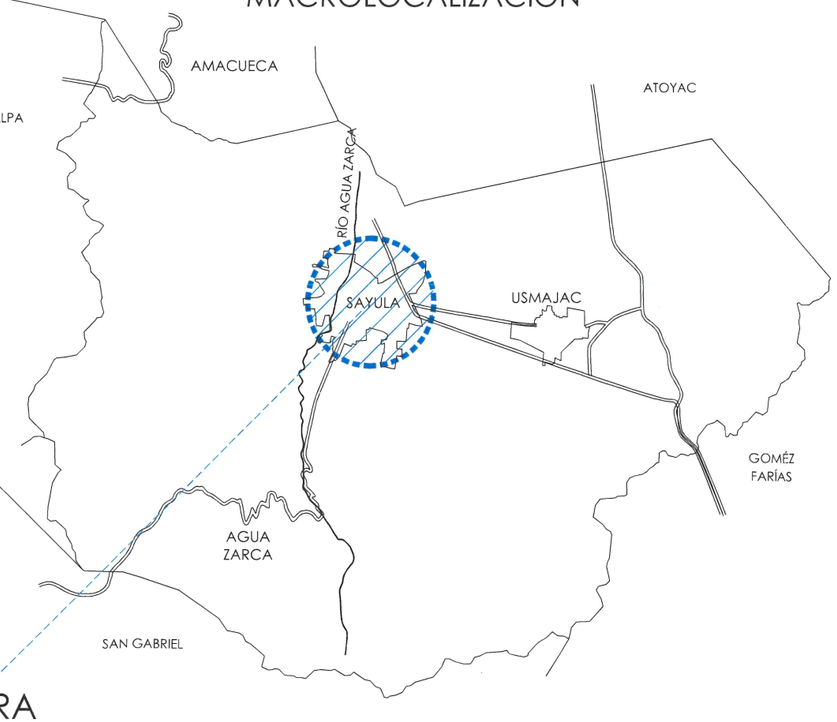

CABECERA MUNICIPAL

MUNICIPIO DE SAYULA, JALISCO.

TERRACERIAS Y PAVIMENTOS DE LA RIBERA S.A. DE C.V.

LEVANTAMIENTO, CONSTRUCCIÓN DE LÍNEA DE COLECTOR DE 18" EN LA CABECERA MUNICIPAL DE JOCOTEPEC , JALISCO.

UBICACIÓN

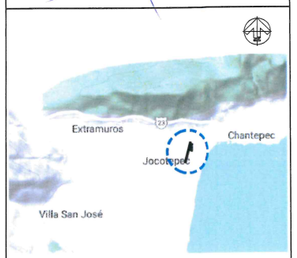

MUNICIPIO DE JOCOTEPEC

PROYECTO
CONSTRUCCION DE LINEA DE COLECTOR DE 18" EN LA CABECERA MUNICIPAL DE JOCOTEPEC , JALISCO.

LOCALIDAD
JOCOTEPEC

CONTENIDO
MACROLOCALIZACIÓN

PRESIDENTE MUNICIPAL

DIRECTOR DE OBRAS PÚBLICAS

TESORERO MUNICIPAL

OBRA
CONSTRUCCION DE LINEA DE COLECTOR DE 18" EN LA CABECERA MUNICIPAL DE JOCOTEPEC , JALISCO.

SIN ESCALA

FECHA
ABRIL DEL 2024

L-1

DIBUJO ING. FRV

REVISÓ ING. SC

RUTA DE ARCHIVO

H. AYUNTAMIENTO CONSTITUCIONAL DE JOCOTEPEC, JAL. 2021 - 2024

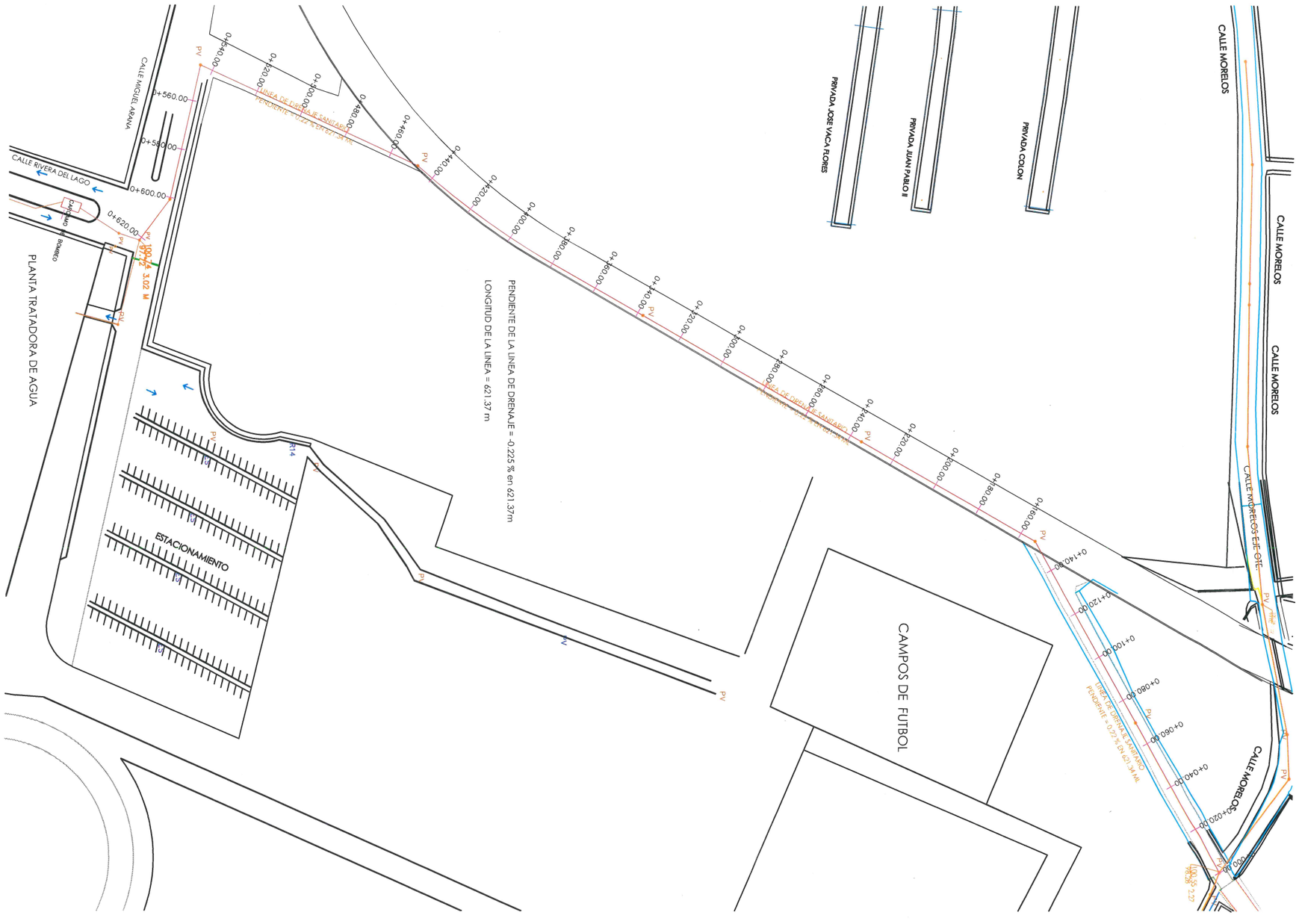

TERRACERIAS Y PAVIMENTOS DE LA RIBIERA S.A. DE C.V.

LEVANTAMIENTO CONSTRUCCIÓN DE LINEA DE COLECTOR DE 18" EN LA CABECERA MUNICIPAL DE JOCOTEPEC , JALISCO.

UBICACIÓN

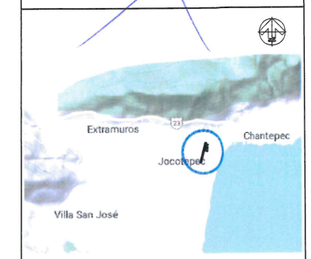

MUNICIPIO DE JOCOTEPEC

PROYECTO
CONSTRUCCION DE LINEA DE COLECTOR DE 18" EN LA CABECERA MUNICIPAL DE JOCOTEPEC , JALISCO.

LOCALIDAD
JOCOTEPEC

CONTENIDO
PLANTA DE CONSTRUCCION

PRESIDENTE MUNICIPAL

DIRECTOR DE OBRAS PÚBLICAS

TESORERO MUNICIPAL

OBRA
CONSTRUCCION DE LINEA DE COLECTOR DE 18" EN LA CABECERA MUNICIPAL DE JOCOTEPEC , JALISCO.

ESCALA 1:500

FECHA
ABRIL DEL 2024

L-2

DIBUJO ING. FRV

REVISO ING. SC

RUTA DE ARCHIVO

H. AYUNTAMIENTO
CONSTITUCIONAL DE JOCOTEPEC, JAL.
2021 - 2024



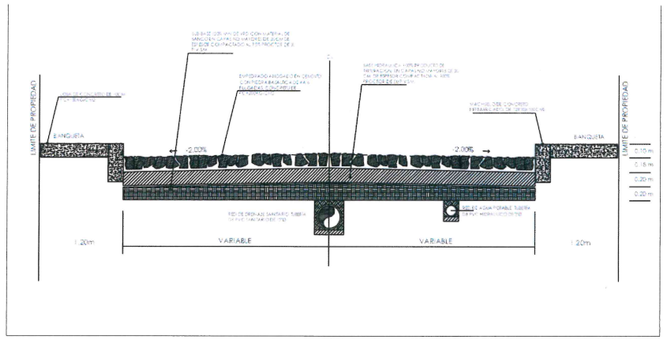

PENDIENTE DE LA LINEA DE DRENAJE = −0.2219 % en 601.34m

LONGITUD DE LA LINEA = 601.34m

DETALLE DE ZANJA

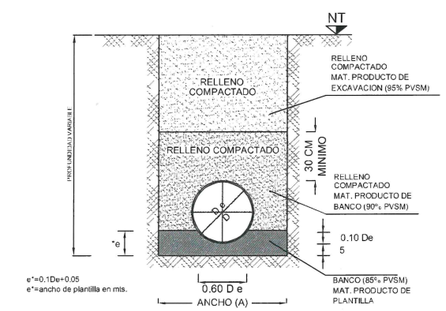

SECCION DE CONSTRUCCION
CONDICION ZANJA
CAMA CLASE "B" F.C.=1.90
SIN ESCALA

DATOS DE ZANJA

DIAMETRO NOMINAL(D)		ANCHO	PROF. MIN.
CMS	PULG.	CMS.	CMS.
105	41	190	205
90	35	170	190
75	29	150	175
60	24	130	160
50	20	125	145
40	16	100	135
35	14	90	130
30	12	85	125
25	10	80	120
20	8	75	115
15	6	70	110
10	4	60	110

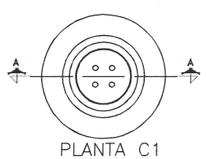

PLANTA C1

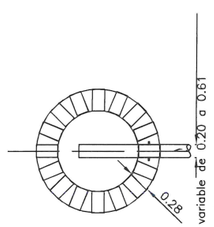

CORTE B – B

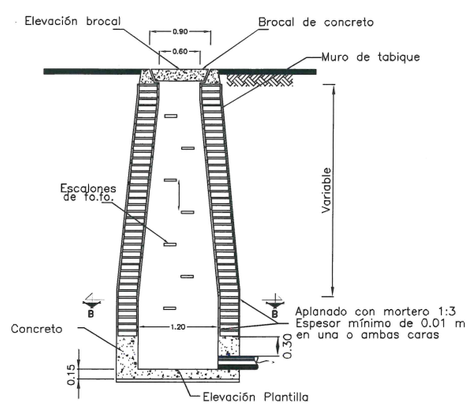

CORTE A – A

POZO DE VISITA COMUN

ESCALA GRÁFICA

0 5 10 20 40 60 80 100m

ESCALA 1:500

TERRACERIAS Y PAVIMENTOS DE LA RIBIERA S.A. DE C.V.

LEVANTAMIENTO CONSTRUCCION DE LINEA DE COLECTOR DE 18" EN LA CABECERA MUNICIPAL DE JOCOTEPEC , JALISCO

UBICACIÓN

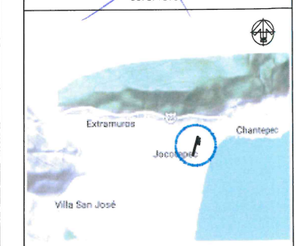

MUNICIPIO DE JOCOTEPEC

PROYECTO
CONSTRUCCION DE LINEA DE COLECTOR DE 18" EN LA CABECERA MUNICIPAL DE JOCOTEPEC , JALISCO.

LOCALIDAD
JOCOTEPEC

CONTENIDO
DETALLES CONSTRUCTIVOS

PRESIDENTE MUNICIPAL

DIRECTOR DE OBRAS PUBLICAS

TESORERO MUNICIPAL

OBRA
CONSTRUCCION DE LINEA DE COLECTOR DE 18" EN LA CABECERA MUNICIPAL DE JOCOTEPEC , JALISCO.

ESCALA 1:500

FECHA
ABRIL DEL 2024

L-3

DIBUJO ING. FRV

REVISO ING. SC

RUTA DE ARCHIVO

H. AYUNTAMIENTO CONSTITUCIONAL DE JOCOTEPEC, JAL.
2021 - 2024