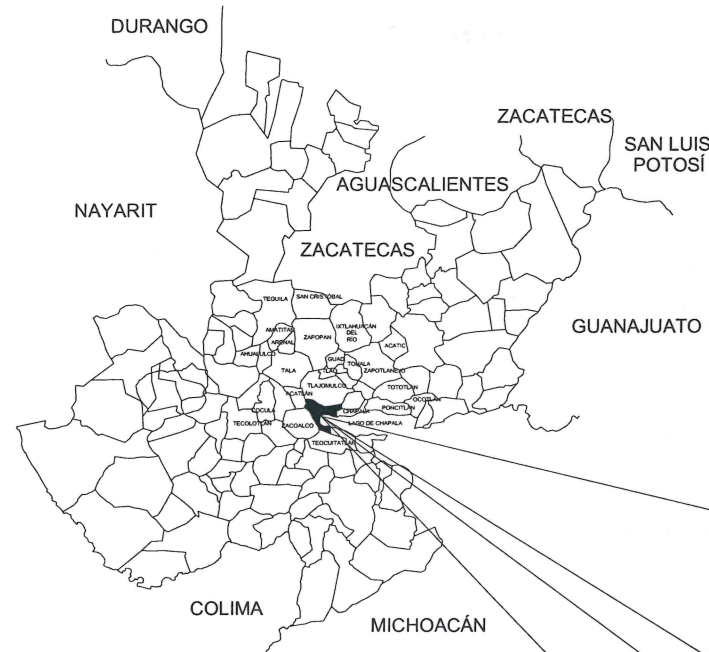


CROQUIS DE LOCALIZACIÓN GEOGRÁFICA




CROQUIS DE LOCALIZACIÓN REGIONAL

JOCOTEPEC JALISCO

MACROLOCALIZACIÓN

LOCALIDAD DE SAN JUAN COSALÁ

MUNICIPIO DE JOCOTEPEC



A GUADALAJARA

EL MOLINO

HUEJOTITÁN

ZAPOTITÁN DE HIDALGO

POTRERILLOS

TROJES

SAN LUCIANO

CHANTEPEC

SAN JUAN COSALÁ

NEXTIPAC

JOCOTEPEC

SAN MARTÍN

LAGO DE CHAPALA

SAN CRISTÓBAL ZAPOTITLÁN

SAN PEDRO TESISTÁN

EL SAUZ

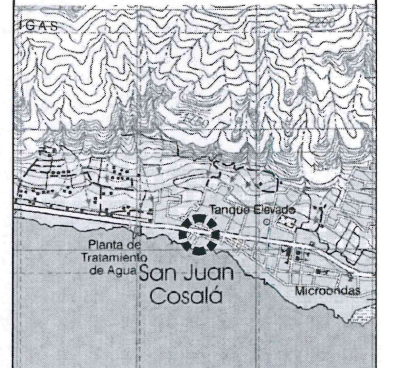


Jocotepec

Gobierno Municipal
H. AYUNTAMIENTO
CONSTITUCIONAL DE JOCOTEPEC, JAL.
2021 - 2024
DIRECCIÓN DE OBRAS PÚBLICAS

PAVIMENTACIÓN CON EMPEDRADO ZAMPEADO, EN CALLE MATAMOROS DE LA DELEGACIÓN DE SAN JUAN COSALÁ, MUNICIPIO DE JOCOTEPEC, JALISCO.

UBICACIÓN



ÁREA A CONSTRUIR

151.41 M2

PROYECTO

PAVIMENTACIÓN CON EMPEDRADO ZAMPEADO, EN CALLE MATAMOROS DE LA DELEGACIÓN DE SAN JUAN COSALÁ, MUNICIPIO DE JOCOTEPEC, JALISCO.

LOCALIDAD

SAN JUAN COSALÁ

CONTENIDO

MACROLOCALIZACIÓN

PRESIDENTE MUNICIPAL

LIC. JOSÉ MIGUEL GÓMEZ LÓPEZ

DIRECTORA DE OBRAS PÚBLICAS

C. IMELDA KARINA PÉREZ GONZÁLEZ

TESORERO MUNICIPAL

LIC. BERTHA MARCELA GÓNGORA JIMÉNEZ

SÍNDICO MUNICIPAL

LIC. CARLOS ALBERTO ZUÑIGA CHACÓN

OBRA

PAVIMENTACIÓN CON EMPEDRADO ZAMPEADO EN CALLE MATAMOROS EN LA DELEGACIÓN SAN JUAN COSALÁ, EN EL MUNICIPIO DE JOCOTEPEC, JALISCO.

SIN ESCALA

FECHA

OCTUBRE DEL 2023

L-1

CALLE HIDALGO SUR, No. 187C, COL. CENTRO C.P. 45800
TELÉFONO: (01 387) 7632470 EXT.114

DIBUJO

ARQ. ERC

REVISÓ

ARQ. FSS

RUTA DE ARCHIVO

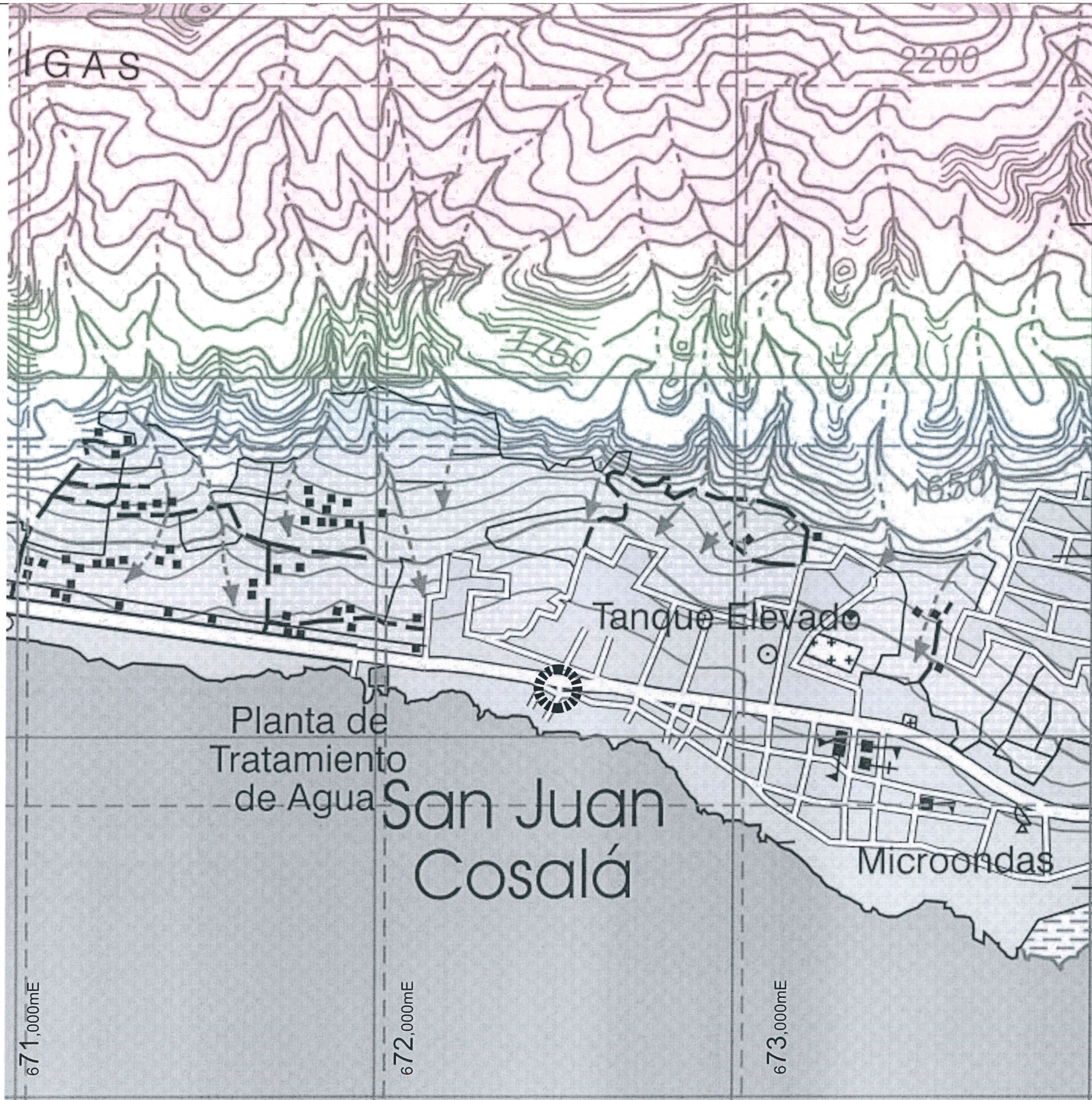
C. MATAMOROS.dwg

H. AYUNTAMIENTO
CONSTITUCIONAL DE JOCOTEPEC, JAL.
2021 - 2024

2,245,000mN


2,245,000mN

2,244,000mN



CUADRICULA UTM-A CADA 1,000 m
 CARTA TOPOGRÁFICA
 JOCOTEPEC F13D75

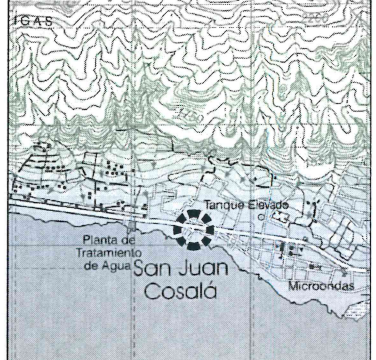
674,000mE



Jocotepec
 Gobierno Municipal
 H. AYUNTAMIENTO
 CONSTITUCIONAL DE JOCOTEPEC, JAL.
 2021 - 2024
 DIRECCIÓN DE OBRAS PÚBLICAS

PAVIMENTACIÓN CON EMPEDRADO ZAMPEADO, EN CALLE MATAMOROS DE LA DELEGACIÓN DE SAN JUAN COSALÁ, MUNICIPIO DE JOCOTEPEC, JALISCO.

UBICACIÓN



ÁREA A CONSTRUIR

151.41 M2

PROYECTO

PAVIMENTACIÓN CON EMPEDRADO ZAMPEADO, EN CALLE MATAMOROS DE LA DELEGACIÓN DE SAN JUAN COSALÁ, MUNICIPIO DE JOCOTEPEC, JALISCO.

LOCALIDAD

SAN JUAN COSALÁ

CONTENIDO

MICROLOCALIZACIÓN

PRESIDENTE MUNICIPAL

LIC. JOSÉ MIGUEL GÓMEZ LÓPEZ

DIRECTORA DE OBRAS PÚBLICAS

C. IMELDA KARINA PÉREZ GONZÁLEZ

TESORERO MUNICIPAL

LIC. BERTHA MARCELA GÓNGORA JIMÉNEZ

SÍNDICO MUNICIPAL

LIC. CARLOS ALBERTO ZUÑIGA CHACÓN

OBRA

PAVIMENTACIÓN CON EMPEDRADO ZAMPEADO EN CALLE MATAMOROS EN LA DELEGACIÓN SAN JUAN COSALÁ, EN EL MUNICIPIO DE JOCOTEPEC, JALISCO.

SIN ESCALA

L-2

FECHA

OCTUBRE DEL 2023

CALLE HIDALGO SUR, No. 187C, COL. CENTRO C.P. 45800
 TELÉFONO: (01 387) 7632470 EXT.114

DIBUJO ARQ. ERC

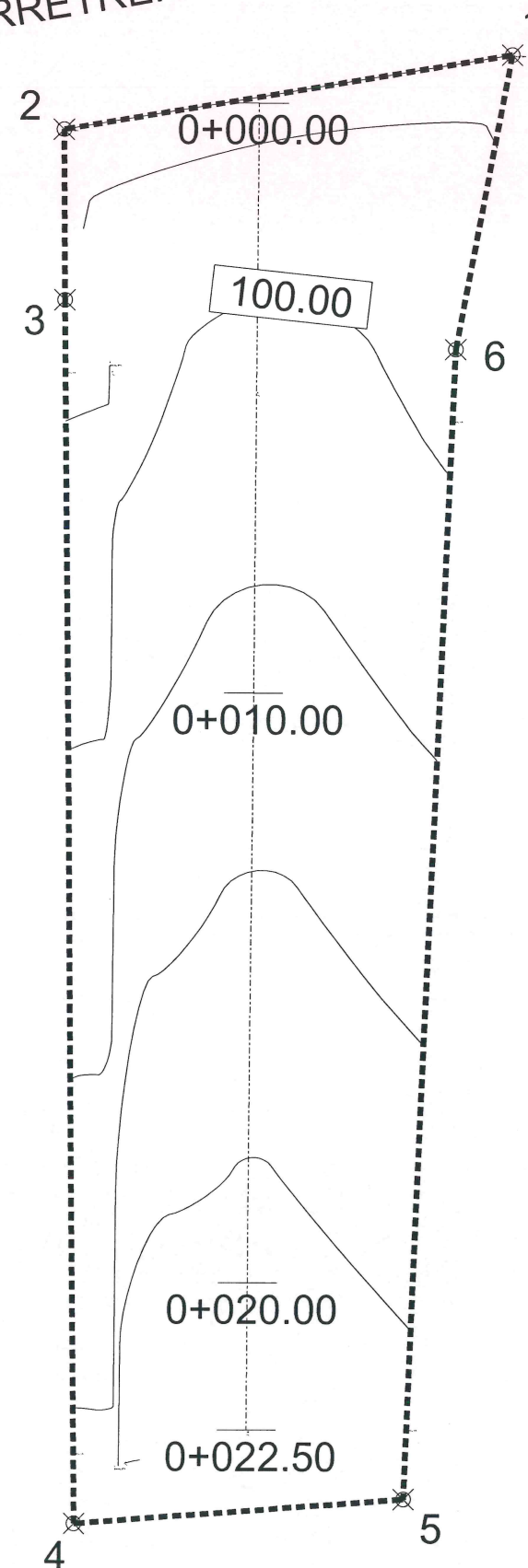
REVISÓ ARQ. FSS

RUTA DE ARCHIVO

C.MATAMOROS.dwg

H. AYUNTAMIENTO
 CONSTITUCIONAL DE JOCOTEPEC, JAL.
 2021 - 2024

CARRETRERA JOCOTEPEC - CHAPALA



CUADRO DE CONSTRUCCION

LADO		RUMBO	DISTANCIA	V	COORDENADAS	
EST	PV				Y	X
				1	2,577.5000	2,503.0240
1	2	S 80°34'53.81" W	7.718	2	2,576.2370	2,495.4100
2	3	S 00°35'52.01" E	2.890	3	2,573.3475	2,495.4401
3	4	S 00°47'48.98" E	20.747	4	2,552.6022	2,495.7287
4	5	N 85°52'06.80" E	5.618	5	2,553.0069	2,501.3321
5	6	N 02°14'23.66" E	19.517	6	2,572.5091	2,502.0949
6	1	N 10°32'43.30" E	5.077	1	2,577.5000	2,503.0240

SUPERFICIE = 151.407 m²



Jocotepec
Gobierno Municipal

H. AYUNTAMIENTO
CONSTITUCIONAL DE JOCOTEPEC, JAL.
2021 - 2024

DIRECCIÓN DE OBRAS PÚBLICAS

PAVIMENTACIÓN CON EMPEDRADO ZAMPEADO, EN CALLE MATAMOROS DE LA DELEGACIÓN DE SAN JUAN COSALÁ, MUNICIPIO DE JOCOTEPEC, JALISCO.

UBICACIÓN



ÁREA A CONSTRUIR

151.41 M²

PROYECTO

PAVIMENTACIÓN CON EMPEDRADO ZAMPEADO, EN CALLE MATAMOROS DE LA DELEGACIÓN DE SAN JUAN COSALÁ, MUNICIPIO DE JOCOTEPEC, JALISCO.

LOCALIDAD

SAN JUAN COSALÁ

CONTENIDO

LEVANTAMIENTO TOPOGRÁFICO

PRESIDENTE MUNICIPAL

LIC. JOSÉ MIGUEL GÓMEZ LÓPEZ

DIRECTORA DE OBRAS PÚBLICAS

C. IMELDA KARINA PÉREZ GONZÁLEZ

TESORERO MUNICIPAL

LIC. BERTHA MARCELA GÓNGORA JIMÉNEZ

SÍNDICO MUNICIPAL

LIC. CARLOS ALBERTO ZUÑIGA CHACÓN

OBRA

PAVIMENTACIÓN CON EMPEDRADO ZAMPEADO EN CALLE MATAMOROS EN LA DELEGACIÓN SAN JUAN COSALÁ, EN EL MUNICIPIO DE JOCOTEPEC, JALISCO.

SIN ESCALA

L-3

FECHA

OCTUBRE DEL 2023

CALLE HIDALGO SUR, No. 187C, COL. CENTRO C.P. 45800
TELÉFONO: (01 387) 7632470 EXT.114

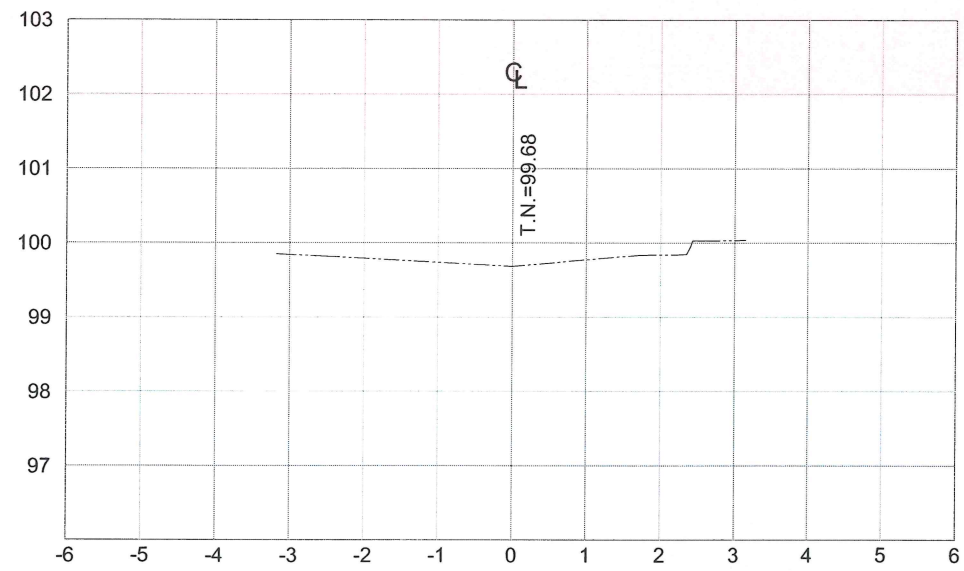
DIBUJO ARQ. ERC

REVISÓ ARQ. FSS

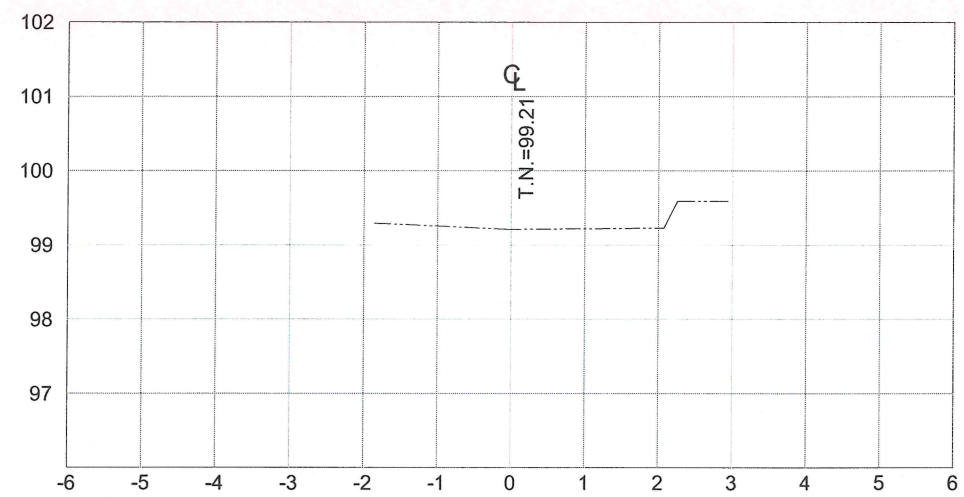
RUTA DE ARCHIVO

C. MATAMOROS.dwg

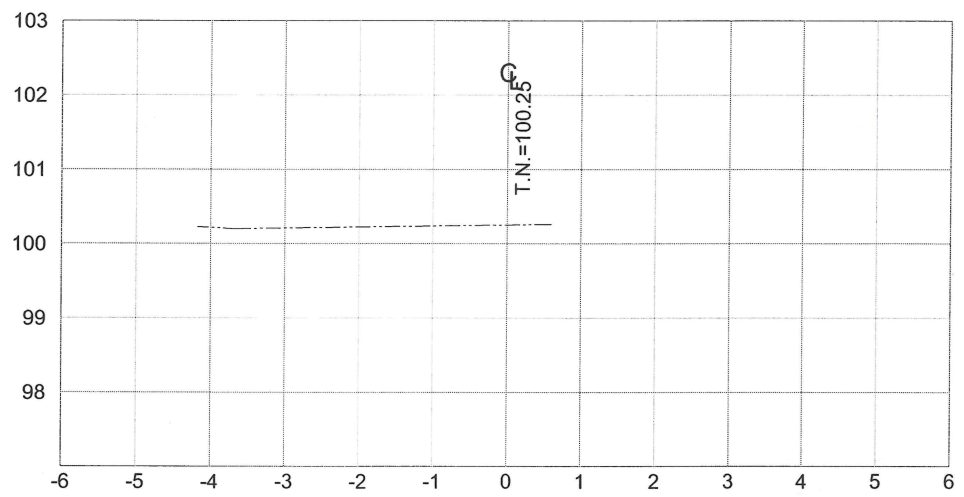
H. AYUNTAMIENTO
CONSTITUCIONAL DE JOCOTEPEC, JAL.
2021 - 2024



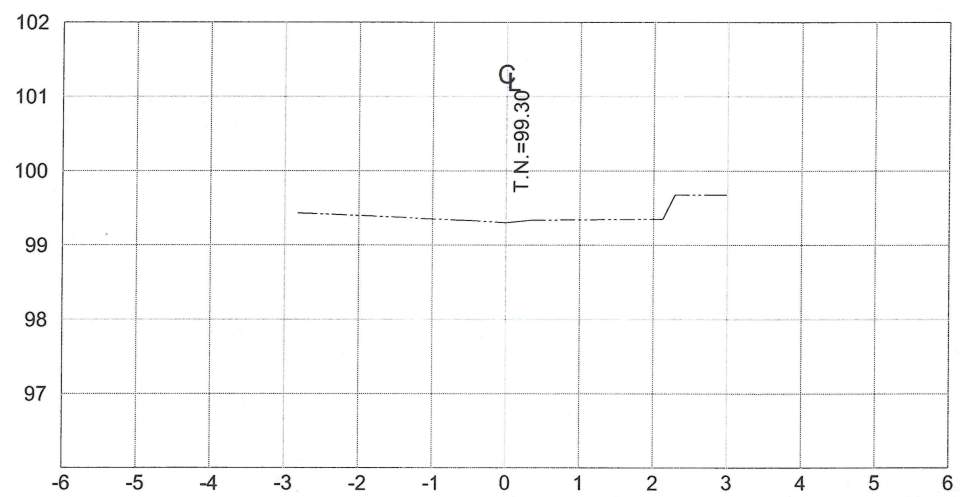
ESTACION 0+010.00
 ESCALA HORIZONTAL 1 : 100
 ESCALA VERTICAL 1 : 100



ESTACION 0+022.50
 ESCALA HORIZONTAL 1 : 100
 ESCALA VERTICAL 1 : 100



ESTACION 0+000.00
 ESCALA HORIZONTAL 1 : 100
 ESCALA VERTICAL 1 : 100

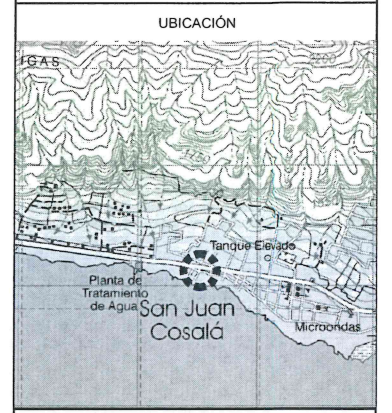


ESTACION 0+020.00
 ESCALA HORIZONTAL 1 : 100
 ESCALA VERTICAL 1 : 100



Jocotepec
 Gobierno Municipal
 H. AYUNTAMIENTO
 CONSTITUCIONAL DE JOCOCTEPEC, JAL.
 2021 - 2024
 DIRECCIÓN DE OBRAS PÚBLICAS

PAVIMENTACIÓN CON EMPEDRADO ZAMPEADO, EN CALLE MATAMOROS DE LA DELEGACIÓN DE SAN JUAN COSALÁ, MUNICIPIO DE JOCOCTEPEC, JALISCO.



ÁREA A CONSTRUIR
 151.41 M2

PROYECTO
 PAVIMENTACIÓN CON EMPEDRADO ZAMPEADO, EN CALLE MATAMOROS DE LA DELEGACIÓN DE SAN JUAN COSALÁ, EN EL MUNICIPIO DE JOCOCTEPEC, JALISCO.

LOCALIDAD
 SAN JUAN COSALÁ

CONTENIDO
 SECCIONES DEL TERRENO

PRESIDENTE MUNICIPAL
 LIC. JOSÉ MIGUEL GÓMEZ LÓPEZ
 DIRECTORA DE OBRAS PÚBLICAS
 C. IMELDA KARINA PÉREZ GONZÁLEZ
 TESORERO MUNICIPAL
 LIC. BERTHA MARCELA GÓNGORA JIMÉNEZ
 SINDICO MUNICIPAL
 LIC. CARLOS ALBERTO ZUÑIGA CHACÓN

OBRA
 PAVIMENTACIÓN CON EMPEDRADO ZAMPEADO EN CALLE MATAMOROS EN LA DELEGACIÓN SAN JUAN COSALÁ, EN EL MUNICIPIO DE JOCOCTEPEC, JALISCO.

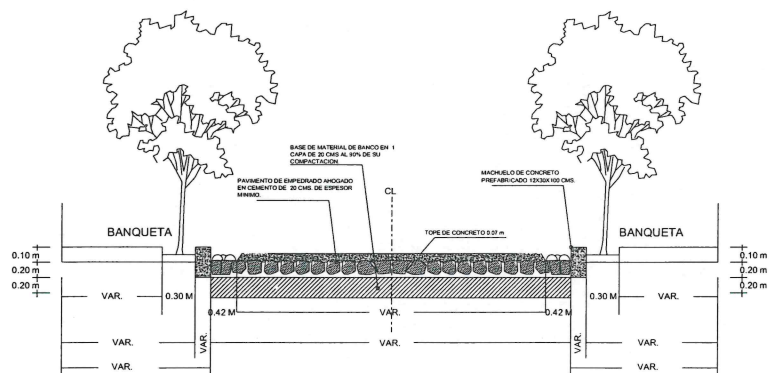
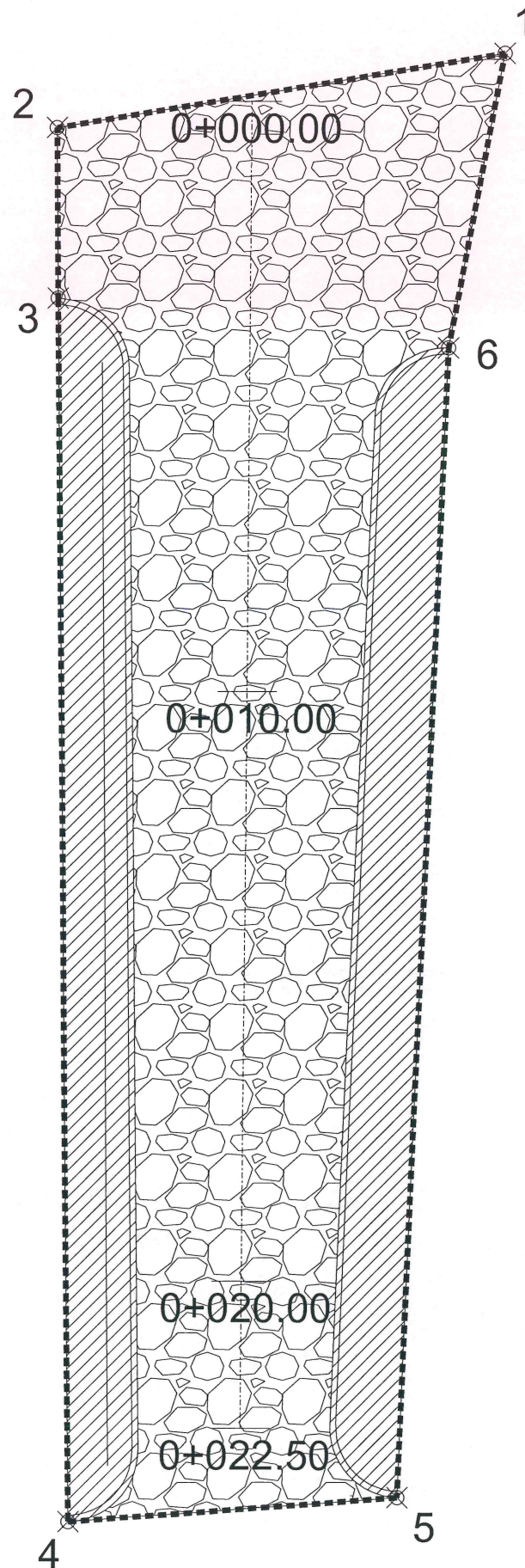
SIN ESCALA	L-4
FECHA OCTUBRE DEL 2023	

CALLE HIDALGO SUR, No. 187C, COL. CENTRO C.P. 45800
 TELÉFONO: (01 387) 7632470 EXT.114


DIBUJO ARQ. ERC	REVISÓ ARQ. FSS
--------------------	--------------------

RUTA DE ARCHIVO
 C. MATAMOROS.dwg
 H. AYUNTAMIENTO
 CONSTITUCIONAL DE JOCOCTEPEC, JAL.
 2021 - 2024

TABLA DE SUPERFICIES POR ÁREAS	
CONCEPTO	SUPERFICIE
AREA SEGUN LEVANTAMIENTO	151.41 m2
EMPEDRADO ZAMPEADO	104.34 m2
ÁREAS TOTALES	151.41 m2



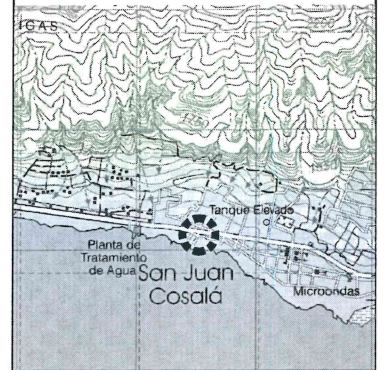
DETALLE CONSTRUCTIVO



Jocotepec
Gobierno Municipal
H. AYUNTAMIENTO
CONSTITUCIONAL DE JOCOTEPEC, JAL.
2021 - 2024
DIRECCIÓN DE OBRAS PÚBLICAS

PAVIMENTACIÓN CON EMPEDRADO ZAMPEADO, EN CALLE MATAMOROS DE LA DELEGACIÓN DE SAN JUAN COSALÁ, MUNICIPIO DE JOCOTEPEC, JALISCO.

UBICACIÓN



ÁREA A CONSTRUIR

151.41 M2

PROYECTO

PAVIMENTACIÓN CON EMPEDRADO ZAMPEADO, EN CALLE MATAMOROS DE LA DELEGACIÓN DE SAN JUAN COSALÁ, MUNICIPIO DE JOCOTEPEC, JALISCO.

LOCALIDAD

SAN JUAN COSALÁ

CONTENIDO

PROYECTO DE SUPERFICIE ROTARIO

PRESIDENTE MUNICIPAL
LIC. JOSÉ MIGUEL GÓMEZ LÓPEZ

DIRECTORA DE OBRAS PÚBLICAS
C. IMELDA KARINA PÉREZ GONZÁLEZ

TESORERO MUNICIPAL
LIC. BERTHA MARCELA GÓNGORA JIMÉNEZ

SÍNDICO MUNICIPAL
LIC. CARLOS ALBERTO ZUÑIGA CHACÓN

OBRA


PAVIMENTACIÓN CON EMPEDRADO ZAMPEADO EN CALLE MATAMOROS EN LA DELEGACIÓN SAN JUAN COSALÁ, EN EL MUNICIPIO DE JOCOTEPEC, JALISCO.

SIN ESCALA	L-6
FECHA	OCTUBRE DEL 2023

CALLE HIDALGO SUR, No. 187C, COL. CENTRO C.P. 45800
TELÉFONO: (01 387) 7632470 EXT.114

DIBUJO ARQ. ERC	REVISÓ ARQ. FSS
RUTA DE ARCHIVO C. MATAMOROS.dwg	
H. AYUNTAMIENTO CONSTITUCIONAL DE JOCOTEPEC, JAL. 2021 - 2024	





0+000.00
Elev=100.252

0+020.00
0+022.50
Elev=99.304
Elev=99.209


PERFIL CALLE MATAMOROS

ESCALA HORIZONTAL 1 : 1000

ESCALA VERTICAL 1 : 1000



DIRECCION DE OBRAS PUBLICAS



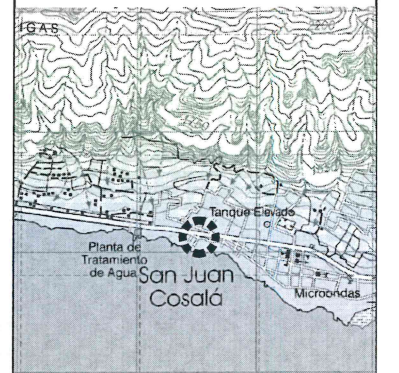
Jocotepec
Gobierno Municipal

H. AYUNTAMIENTO
CONSTITUCIONAL DE JOCOCTEPEC, JAL.
2021 - 2024

DIRECCIÓN DE OBRAS PÚBLICAS

PAVIMENTACIÓN CON EMPEDRADO ZAMPEADO, EN CALLE MATAMOROS DE LA DELEGACIÓN DE SAN JUAN COSALÁ, MUNICIPIO DE JOCOCTEPEC, JALISCO.

UBICACIÓN



ÁREA A CONSTRUIR

151.41 M2

PROYECTO

PAVIMENTACIÓN CON EMPEDRADO ZAMPEADO, EN CALLE MATAMOROS DE LA DELEGACIÓN DE SAN JUAN COSALÁ, MUNICIPIO DE JOCOCTEPEC, JALISCO.

LOCALIDAD

SAN JUAN COSALÁ

CONTENIDO

PERFIL LONGITUDINAL

PRESIDENTE MUNICIPAL

LIC. JOSÉ MIGUEL GÓMEZ LÓPEZ

DIRECTORA DE OBRAS PÚBLICAS

C. IMELDA KARINA PÉREZ GONZÁLEZ

TESORERO MUNICIPAL

LIC. BERTHA MARCELA GÓNGORA JIMÉNEZ

SÍNDICO MUNICIPAL

LIC. CARLOS ALBERTO ZUÑIGA CHACÓN

OBRA

PAVIMENTACIÓN CON EMPEDRADO ZAMPEADO EN CALLE MATAMOROS EN LA DELEGACIÓN SAN JUAN COSALÁ, EN EL MUNICIPIO DE JOCOCTEPEC, JALISCO.

SIN ESCALA

L-7

FECHA

OCTUBRE DEL 2023

CALLE HIDALGO SUR, No. 187C, COL. CENTRO C.P. 45800
TELÉFONO: (01 387) 7632470 EXT.114

DIBUJO

ARQ. ERC


REVISÓ

ARQ. FSS

RUTA DE ARCHIVO

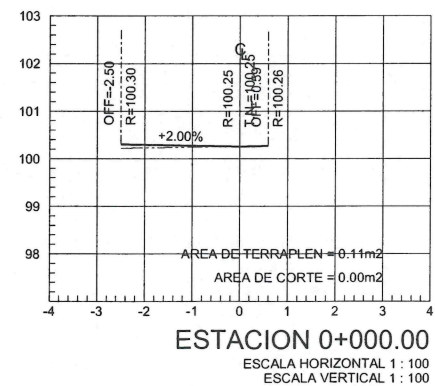
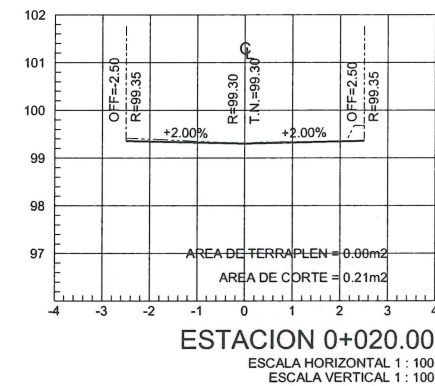
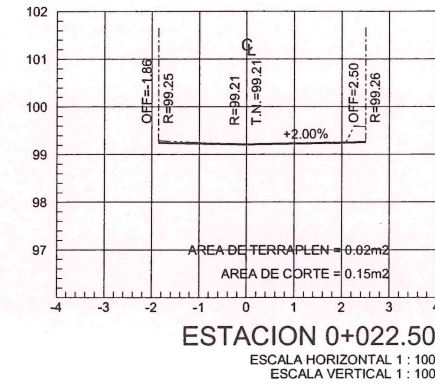
C. MATAMOROS.dwg


H. AYUNTAMIENTO
CONSTITUCIONAL DE JOCOCTEPEC, JAL.
2021 - 2024



ELEVACION	SUBRASANTE	TERRENO	ESPESOR		VOLUMEN		ORDENADAS DE LA CURVA MASA
			TERRAPLEN	CORTE	TERRAPLEN	CORTE	
100.25	99.68	99.30	0.00	0.00	0.00	0.54	10.000
99.21	99.68	99.21	0.00	0.00	1.59	0.00	10.001
99.30	99.21	99.21	0.00	0.00	2.64	0.00	10.004
99.21	99.21	99.21	0.00	0.00	0.45	0.03	10.004

PERFIL CALLE MORELOS
 ESCALA HORIZONTAL 1 : 1000
 ESCALA VERTICAL 1 : 1000
 TOTAL VOLUMEN CORTE = 4.69m³
 TOTAL VOLUMEN TERRAPLEN = -0.57m³

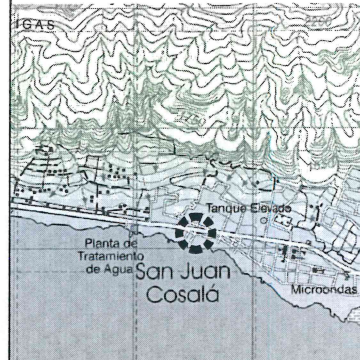




Jocotepec
 Gobierno Municipal
 H. AYUNTAMIENTO
 CONSTITUCIONAL DE JOCOCTEPEC, JAL.
 2021 - 2024
 DIRECCIÓN DE OBRAS PÚBLICAS

PAVIMENTACIÓN CON EMPEDRADO ZAMPEADO, EN CALLE MATAMOROS DE LA DELEGACIÓN DE SAN JUAN COSALÁ, MUNICIPIO DE JOCOCTEPEC, JALISCO.

UBICACIÓN



ÁREA A CONSTRUIR

151.41 M²

PROYECTO

PAVIMENTACIÓN CON EMPEDRADO ZAMPEADO, EN CALLE MATAMOROS DE LA DELEGACIÓN DE SAN JUAN COSALÁ, MUNICIPIO DE JOCOCTEPEC, JALISCO.

LOCALIDAD

SAN JUAN COSALÁ

CONTENIDO

SECCIONES DEL PROYECTO CALLE ROTARIO

PRESIDENTE MUNICIPAL
 LIC. JOSÉ MIGUEL GÓMEZ LÓPEZ

DIRECTORA DE OBRAS PÚBLICAS
 C. IMELDA KARINA PÉREZ GONZÁLEZ

TESORERO MUNICIPAL
 LIC. BERTHA MARCELA GÓNGORA JIMÉNEZ

SÍNDICO MUNICIPAL
 LIC. CARLOS ALBERTO ZUÑIGA CHACÓN

OBRA

PAVIMENTACIÓN CON EMPEDRADO ZAMPEADO EN CALLE MATAMOROS EN LA DELEGACIÓN SAN JUAN COSALÁ, EN EL MUNICIPIO DE JOCOCTEPEC, JALISCO.

SIN ESCALA	L-8
FECHA	OCTUBRE DEL 2023

CALLE HIDALGO SUR, No. 187C, COL. CENTRO C.P. 45800
 TELÉFONO: (01 387) 7632470 EXT.114

DIBUJO ARQ. ERC	REVISÓ ARQ. FSS
RUTA DE ARCHIVO C. MATAMOROS.dwg	

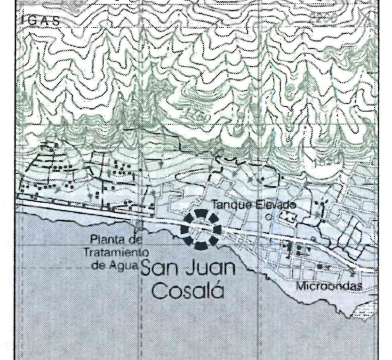
H. AYUNTAMIENTO
 CONSTITUCIONAL DE JOCOCTEPEC, JAL.
 2021 - 2024



Jocotepec
 Gobierno Municipal
 H. AYUNTAMIENTO
 CONSTITUCIONAL DE JOCOCTEPEC, JAL.
 2021 - 2024
 DIRECCIÓN DE OBRAS PÚBLICAS

PAVIMENTACIÓN CON EMPEDRADO ZAMPEADO, EN CALLE MATAMOROS DE LA DELEGACIÓN DE SAN JUAN COSALÁ, MUNICIPIO DE JOCOCTEPEC, JALISCO.

UBICACIÓN



ÁREA A CONSTRUIR

151.41 M2

PROYECTO

PAVIMENTACIÓN CON EMPEDRADO ZAMPEADO, EN CALLE MATAMOROS DE LA DELEGACIÓN DE SAN JUAN COSALÁ, MUNICIPIO DE JOCOCTEPEC, JALISCO.

LOCALIDAD

SAN JUAN COSALÁ

CONTENIDO

LOCALIZACIÓN EN GOOGLE

PRESIDENTE MUNICIPAL

LIC. JOSÉ MIGUEL GÓMEZ LÓPEZ

DIRECTORA DE OBRAS PÚBLICAS

C. IMELDA KARINA PÉREZ GONZÁLEZ

TESORERO MUNICIPAL

LIC. BERTHA MARCELA GÓNGORA JIMÉNEZ

SÍNDICO MUNICIPAL

LIC. CARLOS ALBERTO ZUÑIGA CHACÓN

OBRA

PAVIMENTACIÓN CON EMPEDRADO ZAMPEADO EN CALLE MATAMOROS EN LA DELEGACIÓN SAN JUAN COSALÁ, EN EL MUNICIPIO DE JOCOCTEPEC, JALISCO.

SIN ESCALA

L-09

FECHA

OCTUBRE DEL 2023

CALLE HIDALGO SUR, No. 187C, COL. CENTRO C.P. 45800
 TELÉFONO: (01 387) 7532470 EXT.114

DIBUJO ARQ. ERC

REVISÓ ARQ. FSS

ruta de archivo

C. MATAMOROS.dwg

H. AYUNTAMIENTO
 CONSTITUCIONAL DE JOCOCTEPEC, JAL.
 2021 - 2024

