

MACROLOCALIZACIÓN

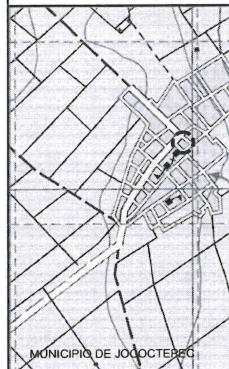


CROQUIS DE LOCALIZACIÓN REGIONAL

LOCALIDAD DE HUEJOTITÁN

LEVANTAMIENTO DE ÁREA DE LA PLAZA PRINCIPAL DE HUEJOTITÁN, EN EL MUNICIPIO DE JOCOTEPEC

UBICACIÓN



ÁREA A CONSTRUIR

580.00 m²

PROYECTO
 REHABILITACIÓN DE LA PLAZA PRINCIPAL DE HUEJOTITÁN (TERCERA FASE)

LOCALIDAD
 HUEJOTITÁN

CONTENIDO
 MACROLOCALIZACIÓN

PRESIDENTE MUNICIPAL
 LIC. JOSÉ MIGUEL GÓMEZ LÓPEZ

DIRECTORA DE OBRAS PÚBLICAS
 C. IMELDA KARINA PÉREZ GARCÍA

TESORERO MUNICIPAL
 LIC. BERTHA MARCELA GÓMEZ

SÍNDICO MUNICIPAL
 LIC. CARLOS ALBERTO ZUÑIGA

OBRA
 REHABILITACIÓN DE LA PLAZA PRINCIPAL DE HUEJOTITÁN (TERCERA FASE)

SIN ESCALA

FECHA
 AGOSTO DEL 2023



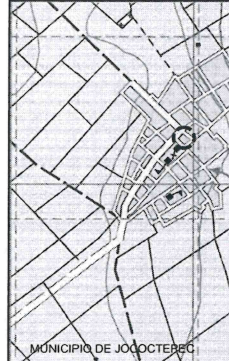
DIRECCIÓN DE OBRAS PÚBLICAS



Jocotepec
 Gobierno Municipal
 H. AYUNTAMIENTO
 CONSTITUCIONAL DE JOCO
 2021 - 2024
 DIRECCIÓN DE OBRAS PÚBLICAS

LEVANTAMIENTO DE ÁREA DE LA PLAZA PRI
 HUEJOTITÁN, EN EL MUNICIPIO DE JO

UBICACIÓN



ÁREA A CONSTRUIR

580.00 m²

PROYECTO
 REHABILITACIÓN DE LA PLAZA
 DE HUEJOTITÁN (TERCERA

LOCALIDAD
 HUEJOTITÁN

CONTENIDO
 MICROLOCALIZACIÓN

PRESIDENTE MUNICIPAL
 LIC. JOSÉ MIGUEL GÓMEZ LOPEZ

DIRECTORA DE OBRAS PÚBLICAS
 C. IMELDA KARINA PÉREZ GARCÍA

TESORERO MUNICIPAL
 LIC. BERTHA MARCELA GONZÁLEZ

SÍNDICO MUNICIPAL
 LIC. CARLOS ALBERTO ZUÑIGA

OBRAS
 REHABILITACIÓN DE LA PLAZA
 DE HUEJOTITÁN (TERCERA

SIN ESCALA

FECHA
 AGOSTO DEL 2023

CARTA TOPOGRÁFICA
 JOCOTEPEC F13D75
 JALISCO
 CUADRÍCULA UTM A CADA 1,000m





LEVANTAMIENTO DE ÁREA DE LA PLAZA PRIVADA DE HUEJOTITÁN, EN EL MUNICIPIO DE JOJOCOTEPEC

UBICACIÓN



ÁREA A CONSTRUIR

580.00 m²

PROYECTO
 REHABILITACIÓN DE LA PLAZA PRIVADA DE HUEJOTITÁN (TERCERA FASE)

LOCALIDAD
 HUEJOTITÁN

CONTENIDO
 LEVANTAMIENTO TOPOGRÁFICO

PRESIDENTE MUNICIPAL
 LIC. JOSÉ MIGUEL GÓMEZ LÓPEZ

DIRECTORA DE OBRAS PÚBLICAS
 C. IMELDA KARINA PÉREZ GARCÍA

TESORERO MUNICIPAL
 LIC. BERTHA MARCELA GÓMEZ

SÍNDICO MUNICIPAL
 LIC. CARLOS ALBERTO ZUÑIGA

OBRA
 REHABILITACIÓN DE LA PLAZA PRIVADA DE HUEJOTITÁN (TERCERA FASE)

ESCALA 1:200

FECHA
 AGOSTO DEL 2023

2,251,450

2,251,425

2,251,400

2,251,375

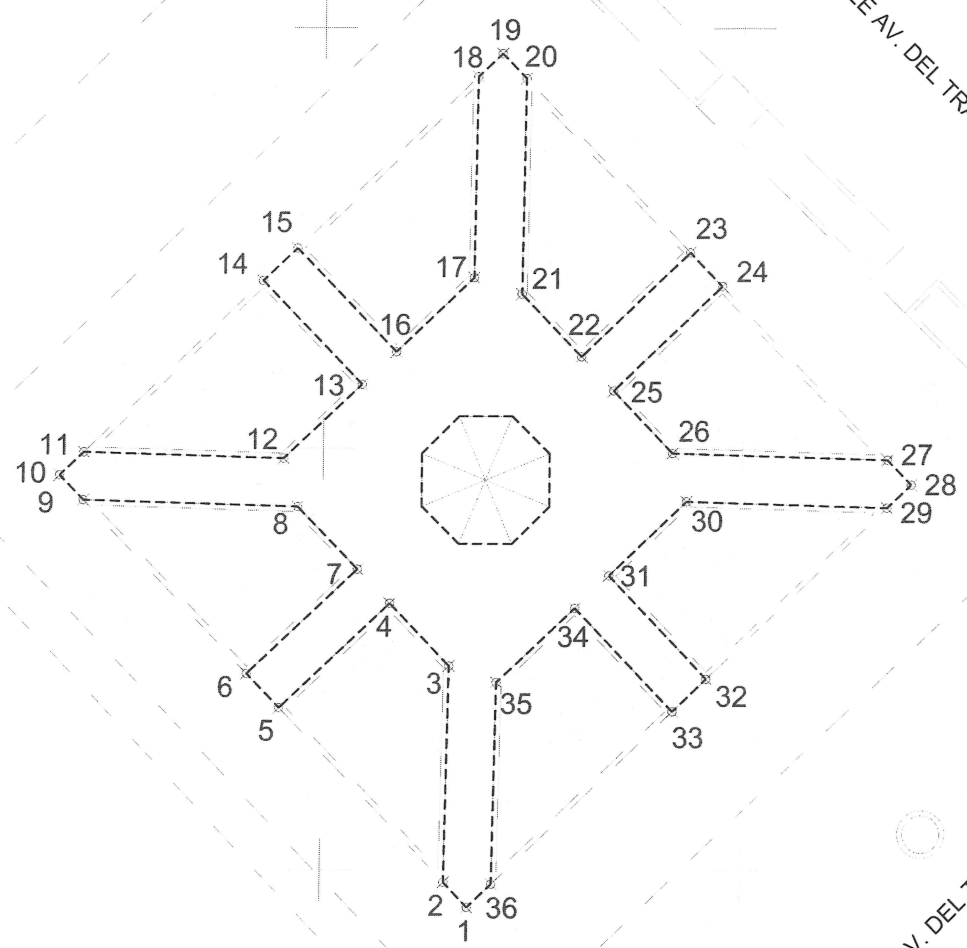
CALLE MORELOS

CALLE AV. DEL TRABAJO

CALLE AV. DEL TRABAJO



EX-HACIENDA DE HUEJOTITÁN



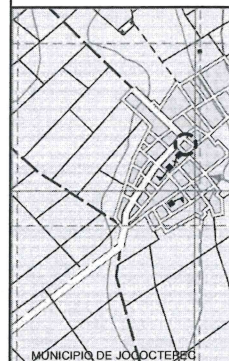
CUADRO DE CONSTRUCCION

| LADO | EST | PV | RUMBO | DISTANCIA | V | COORDENADAS | |
|------|-----|----|------------------|-----------|----|----------------|--------------|
| | | | | | | Y | X |
| | | | | | 1 | 2,251,397.7817 | 657,908.7759 |
| 1 | 2 | | N 43°45'02.42" W | 2.044 | 2 | 2,251,399.2583 | 657,907.3623 |
| 2 | 3 | | N 00°52'10.72" E | 12.813 | 3 | 2,251,412.0700 | 657,907.5568 |
| 3 | 4 | | N 43°45'02.42" W | 5.143 | 4 | 2,251,415.7847 | 657,904.0006 |
| 4 | 5 | | S 46°14'57.58" W | 9.000 | 5 | 2,251,409.5610 | 657,897.4994 |
| 5 | 6 | | N 43°45'02.42" W | 2.800 | 6 | 2,251,411.5836 | 657,895.5631 |
| 6 | 7 | | N 46°14'57.58" E | 9.000 | 7 | 2,251,417.8073 | 657,902.0643 |
| 7 | 8 | | N 43°45'02.42" W | 5.143 | 8 | 2,251,421.5221 | 657,898.5081 |
| 8 | 9 | | N 88°22'15.56" W | 12.813 | 9 | 2,251,421.8863 | 657,885.7002 |
| 9 | 10 | | N 43°45'02.42" W | 2.044 | 10 | 2,251,423.3629 | 657,884.2866 |
| 10 | 11 | | N 46°14'57.58" E | 1.987 | 11 | 2,251,424.7369 | 657,885.7218 |
| 11 | 12 | | S 88°22'15.56" E | 11.942 | 12 | 2,251,424.3974 | 657,897.6590 |
| 12 | 13 | | N 46°14'57.58" E | 6.388 | 13 | 2,251,428.8150 | 657,902.2736 |
| 13 | 14 | | N 43°45'02.42" W | 8.500 | 14 | 2,251,434.9551 | 657,896.3956 |
| 14 | 15 | | N 46°14'57.58" E | 2.800 | 15 | 2,251,436.8913 | 657,898.4182 |
| 15 | 16 | | S 43°45'02.42" E | 8.500 | 16 | 2,251,430.7513 | 657,904.2962 |
| 16 | 17 | | N 46°14'57.58" E | 6.388 | 17 | 2,251,435.1689 | 657,908.9108 |
| 17 | 18 | | N 00°52'10.72" E | 11.942 | 18 | 2,251,447.1095 | 657,909.0921 |
| 18 | 19 | | N 46°14'57.58" E | 1.987 | 19 | 2,251,448.4835 | 657,910.5273 |
| 19 | 20 | | S 43°45'02.42" E | 2.044 | 20 | 2,251,447.0069 | 657,911.9408 |
| 20 | 21 | | S 00°52'10.72" W | 12.813 | 21 | 2,251,434.1952 | 657,911.7464 |
| 21 | 22 | | S 43°45'02.42" E | 5.143 | 22 | 2,251,430.4805 | 657,915.3025 |
| 22 | 23 | | N 46°14'57.58" E | 9.000 | 23 | 2,251,436.7042 | 657,921.8037 |
| 23 | 24 | | S 43°45'02.42" E | 2.800 | 24 | 2,251,434.6816 | 657,923.7400 |
| 24 | 25 | | S 46°14'57.58" W | 9.000 | 25 | 2,251,428.4579 | 657,917.2388 |
| 25 | 26 | | S 43°45'02.42" E | 5.143 | 26 | 2,251,424.7431 | 657,920.7950 |
| 26 | 27 | | S 88°22'15.56" E | 12.813 | 27 | 2,251,422.3789 | 657,933.6029 |
| 27 | 28 | | S 43°45'02.42" E | 2.044 | 28 | 2,251,422.9023 | 657,935.0165 |
| 28 | 29 | | S 46°14'57.58" W | 1.987 | 29 | 2,251,421.5283 | 657,933.5813 |
| 29 | 30 | | N 88°22'15.56" W | 11.942 | 30 | 2,251,421.8678 | 657,921.6442 |
| 30 | 31 | | S 46°14'57.58" W | 6.388 | 31 | 2,251,417.4502 | 657,917.0296 |
| 31 | 32 | | S 43°45'02.42" E | 8.500 | 32 | 2,251,411.3101 | 657,922.9075 |



LEVANTAMIENTO DE ÁREA DE LA PLAZA PRINCIPAL DE HUEJOTITÁN, EN EL MUNICIPIO DE JOCOOTEPEC

UBICACIÓN



ÁREA A CONSTRUIR
 580.00 m²

PROYECTO
 REHABILITACIÓN DE LA PLAZA PRINCIPAL DE HUEJOTITÁN (TERCERA FASE)

LOCALIDAD
 HUEJOTITÁN

CONTENIDO
 PROYECTO DE ADOPCIÓN DE PLANO

PRESIDENTE MUNICIPAL
 LIC. JOSÉ MIGUEL GÓMEZ LÓPEZ
 DIRECTORA DE OBRAS PÚBLICAS
 LIC. IMELDA KARINA PÉREZ GARCÍA
 TESORERO MUNICIPAL
 LIC. BERTHA MARCELA GÓMEZ
 SÍNDICO MUNICIPAL
 LIC. CARLOS ALBERTO ZUÑIGA

OBRA
 REHABILITACIÓN DE LA PLAZA PRINCIPAL DE HUEJOTITÁN (TERCERA FASE)

ESCALA 1:200

FECHA
 AGOSTO DEL 2023



EX-HACIENDA DE HUEJOTITÁN

CALLE AV. DEL TRABAJO

CALLE AV. DEL TRABAJO

CALLE MORELOS

ÁREA = 580.00 M²

2,251,450

2,251,425

2,251,400

2,251,375


ADOCRETO CRUZ ROMANA
 DE 8CM PARA TRAFICO PESADO



ARENA DE RIO CERNIDA
 NIVELACIÓN A BASE DE TEPETATE
 (VARIABLE)

DETALLE CONSTRUCTIVO

ESCALA GRÁFICA



ESCALA 1:200





Google Earth

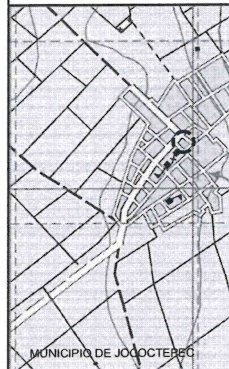
90 m



Jocotepec
Gobierno Municipal
H. AYUNTAMIENTO
CONSTITUCIONAL DE JOCOTEPEC
2021 - 2024
DIRECCIÓN DE OBRAS PÚBLICAS

LEVANTAMIENTO DE ÁREA DE LA PLAZA PRINCIPAL DE HUEJOTITÁN, EN EL MUNICIPIO DE JOCOTEPEC, JALISCO

UBICACIÓN



ÁREA A CONSTATAR

580.00 m²

PROYECTO
REHABILITACIÓN DE LA PLAZA PRINCIPAL DE HUEJOTITÁN (TERCERA FASE)

LOCALIDAD
HUEJOTITÁN

CONTENIDO
LOCALIZACIÓN EN EL TERRENO

PRESIDENTE MUNICIPAL
LIC. JOSÉ MIGUEL GÓMEZ LÓPEZ
DIRECTORA DE OBRAS PÚBLICAS
C. IMELDA KARINA PÉREZ GARCÍA
TESORERO MUNICIPAL
LIC. BERTHA MARCELA GÓMEZ
SÍNDICO MUNICIPAL
LIC. CARLOS ALBERTO ZUÑIGA

OBRA
REHABILITACIÓN DE LA PLAZA PRINCIPAL DE HUEJOTITÁN (TERCERA FASE)

SIN ESCALA

FECHA
AGOSTO DEL 2023

