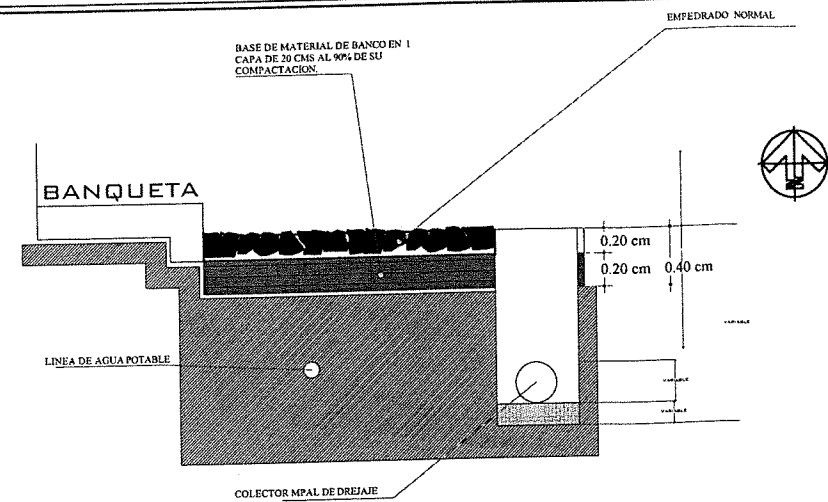
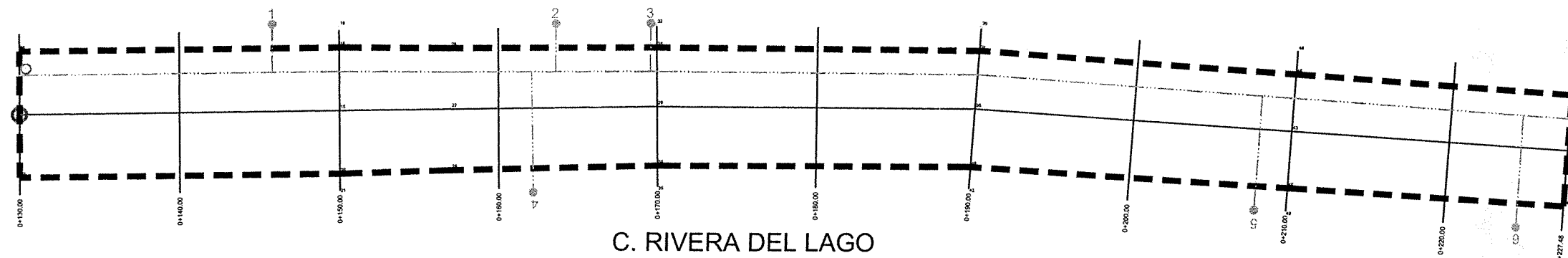


TABLA DE SUPERFICIES		
CONCEPTO	SUPERFICIE	PORCENTAJE
ÁREA SEGÚN LEVANTAMIENTO	726.13 m2	100.00 %
TOMAS	6 PZA	
LÍNEA DE AGUA 3"	97.67 ml	
ÁREA TOTAL	726.13 m2	100.00 %




DETALLE CONSTRUCTIVO



1, 2

76 —E—

SIMBOLOGIA	
	TUBERIA DE 76.2mm(3")
	NUMERO DE CRUCERO



Jocotepec
Gobierno Municipal
H. AYUNTAMIENTO
CONSTITUCIONAL DE JOCOTEPEC, JAL.
2021 - 2024
DIRECCIÓN DE OBRAS PÚBLICAS

LEVANTAMIENTO DE ÁREA DE ARROYO EN TRAMO DE LA CALLE RIVERA DEL LAGO EN LOCALIDAD DE CHANTEPEC, MUNICIPIO DE JOCOTEPEC, JALISCO.

MUNICIPIO DE JOCOTEPEC

ÁREA A CONSTRUIR	726.13 M2
PROYECTO	REHABILITACIÓN DE LÍNEA DE RED DE AGUA POTABLE EN CALLE RIVERA DEL LAGO ENTRE CALLE GUAYABITOS Y CALLE CHUECA.
LOCALIDAD	CHANTEPEC
CONTENIDO	PROYECTO DE DRENAJE
PRESIDENTE MUNICIPAL	LIC. JOSÉ MIGUEL GÓMEZ LÓPEZ
DIRECTOR DE OBRAS PÚBLICAS	C. IMELDA KARINA PERÉZ GONZALEZ
TESORERO MUNICIPAL	LIC. BERTHA MARCELA GÓNGORA JIMÉNEZ
SÍNDICO MUNICIPAL	LIC. CARLOS ALBERTO ZUÑIGA CHACÓN
OBRA	REHABILITACIÓN DE RED DE AGUA POTABLE EN CALLE RIVERA DEL LAGO DEL KM 0+130.00 AL KM 0+227.48 (ENTRE GUAYABITOS Y CALLE CHUECA).

SIN ESCALA	L-4
FECHA	ENERO DEL 2023
CALLE HIDALGO SUR, No. 167C, COL. CENTRO C.P. 45800 TELÉFONO: (01 387) 7632470 EXT.114	
DIBUJO	ARQ. OGMJ
REVISÓ	ARQ. FSS
RUTA DE ARCHIVO C. RIVERA DEL LAGO, CHANTEPEC, JALISCO	
H. AYUNTAMIENTO CONSTITUCIONAL DE JOCOTEPEC, JAL. 2021-2024	

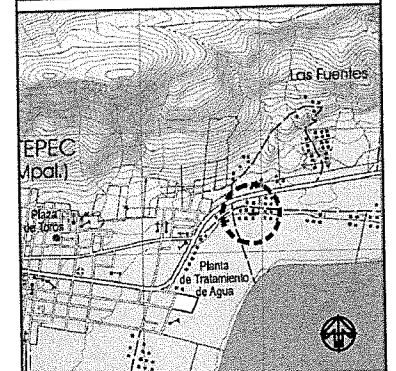


Jocotepec
Gobierno Municipal

H. AYUNTAMIENTO
CONSTITUCIONAL DE JOCOTEPEC, JAL.
2021 - 2024

DIRECCIÓN DE OBRAS PÚBLICAS

LEVANTAMIENTO DE ÁREA DE ARROYO EN TRAMO DE LA CALLE RIVERA DEL LAGO EN LOCALIDAD DE CHANTEPEC, MUNICIPIO DE JOCOTEPEC, JALISCO.



MUNICIPIO DE JOCOTEPEC

ÁREA A CONSTRUIR

726.13 M2

PROYECTO
REHABILITACIÓN DE LÍNEA DE RED DE DRENAJE EN CALLE RIVERA DEL LAGO ENTRE CALLE GUAYABITOS Y CALLE CHUECA.

LOCALIDAD

CHANTEPEC

CONTENIDO

PROYECTO DE DRENAJE

PRESIDENTE MUNICIPAL
LIC. JOSÉ MIGUEL GÓMEZ LÓPEZ

DIRECTOR DE OBRAS PÚBLICAS
C. IMELDA KARINA PERÉZ GONZÁLEZ

TESORERO MUNICIPAL
LIC. BERTHA MARCELA GÓNGORA JIMÉNEZ

SÍNDICO MUNICIPAL
LIC. CARLOS ALBERTO ZUÑIGA CHACÓN

OBRA
REHABILITACIÓN DE RED DE DRENAJE EN CALLE RIVERA DEL LAGO DEL KM 0+130.00 AL KM 0+227.48 (ENTRE GUAYABITOS Y CALLE CHUECA).

SIN ESCALA

FECHA
ENERO DEL 2023

L-4

CALLE HOALGO SUR, No. 157C, COL. CENTRO C.P. 45800
TELÉFONO: (01 387) 7632470 EXT.114

DIBUJO ARQ. OGMJ REVISÓ ARQ. FSS

RUTA DE ARCHIVO
C. RIVERA DEL LAGO, CHANTEPEC, DRENAJE.DWG

H. AYUNTAMIENTO
CONSTITUCIONAL DE JOCOTEPEC, JAL.
2021-2024

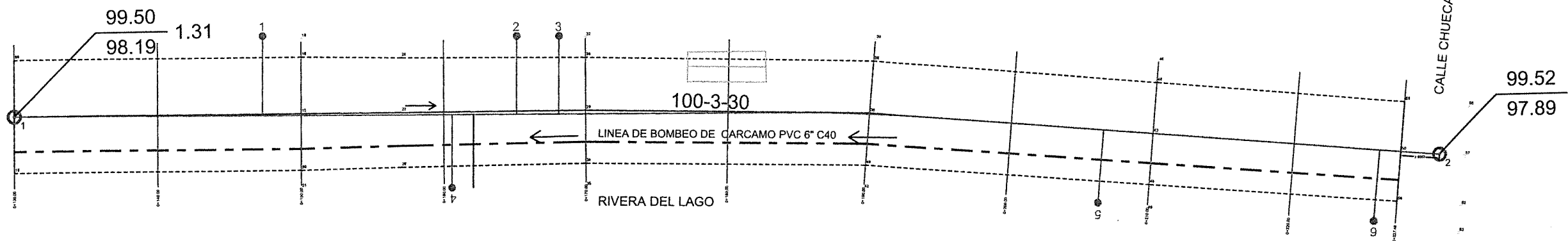
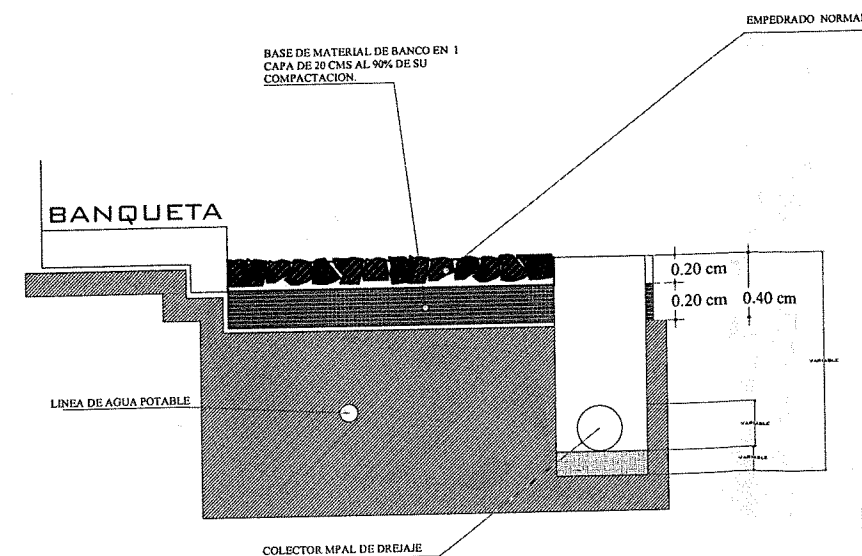


TABLA DE SUPERFICIES

CONCEPTO	SUPERFICIE	PORCENTAJE
ÁREA SEGUN LEVANTAMIENTO	726.13 M2	100.00 %
POZOS DE VISITA	0 PZA	
DESCARGAS	6 PZA	
LÍNEA DE DRENAJE 12"	100.2726 ml	
LÍNEA DE BOMBEO CARCAMO PVC C80 4"	97.31 ml	
ÁREA TOTAL	726.13 M2	100.00 %



DETALLE CONSTRUCTIVO



DIRECCIÓN DE
OBRAS PÚBLICAS