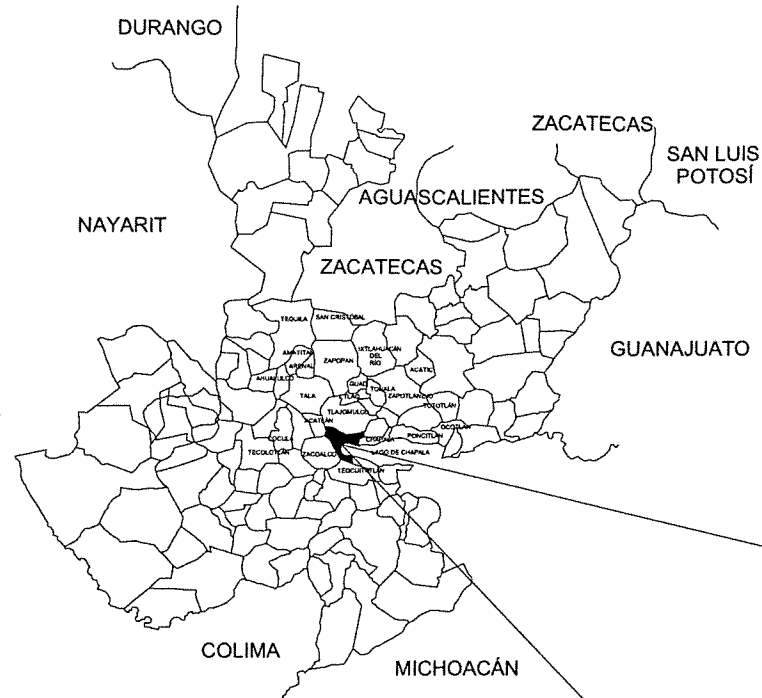


CROQUIS DE LOCALIZACIÓN GEOGRÁFICA



CROQUIS DE LOCALIZACIÓN REGIONAL

GUADALAJARA

MACROLOCALIZACIÓN

EL MOLINO

HUEJOTITÁN
ZAPOTITÁN DE HIDALGO
CARRETERA GUADALAJARA-MORELIA

POTRERILLOS

LAS TROJES

SAN LUCIANO

JOCOTEPEC

CHANTEPEC

SAN JUAN COSALÁ

CABECERA MUNICIPAL

SAN MARTÍN

LAGO DE CHAPALA

SAN CRISTÓBAL ZAPOTITLÁN

SAN PEDRO TESISTÁN

EL SAUZ



DIRECCION DE OBRAS PUBLICAS

MUNICIPIO DE JOCOTEPEC



Jocotepec

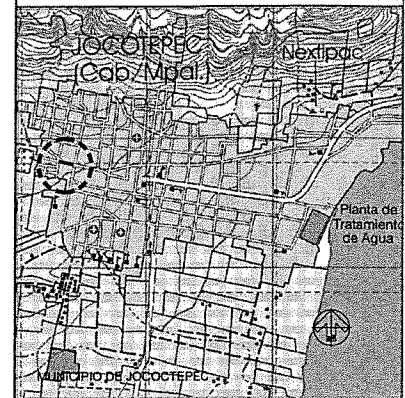
Gobierno Municipal

H. AYUNTAMIENTO
CONSTITUCIONAL DE JOCOTEPEC, JAL.
2021 - 2024

DIRECCIÓN DE OBRAS PÚBLICAS

LEVANTAMIENTO DE ÁREA DE ARROYO EN LA CALLE MORELOS ENTRE LA CALLE ZARAGOZA Y LA CALLE NIÑOS HEROES DE LA CABECERA MUNICIPAL, EN EL MUNICIPIO DE JOCOTEPEC, JALISCO.

UBICACIÓN



ÁREA A CONSTRUIR

1,210.294 m²

PROYECTO

BACHEO EN CALLE MORELOS ENTRE LAS CALLES ZARAGOZA Y NIÑOS HÉROES.

LOCALIDAD

CABECERA MUNICIPAL

CONTENIDO

MACROLOCALIZACIÓN

PRESIDENTE MUNICIPAL

LIC. JOSÉ MIGUEL GÓMEZ LÓPEZ

DIRECTORA DE OBRAS PÚBLICAS

C. IMELDA KARINA PÉREZ GONZÁLEZ

TESORERO MUNICIPAL

LIC. BERTHA MARCELA GÓNGORA JIMÉNEZ

SÍNDICO MUNICIPAL

LIC. CARLOS ALBERTO ZUÑIGA CHACÓN

OBRA

BACHEO EN CALLE MORELOS ENTRE LAS CALLES ZARAGOZA Y NIÑOS HÉROES.

SIN ESCALA

FECHA

AGOSTO DEL 2023

L-1

CALLE HIDALGO SUR, No. 187C, COL. CENTRO C.P. 45800
TELÉFONO: (01 387) 7630404

DIBUJO

ARQ. ERC

REVISÓ

ARQ. FSS

RUTA DE ARCHIVO

C. MORELOS.dwg

H. AYUNTAMIENTO



22 45000m N



22 44000m N

22 43000m N

63 000 m E

64 000 m E

65 000 m E

66 000 m E

CARTA TOPOGRÁFICA
JOCOTEPEC, JALISCO



DIRECCIÓN DE OBRAS PÚBLICAS

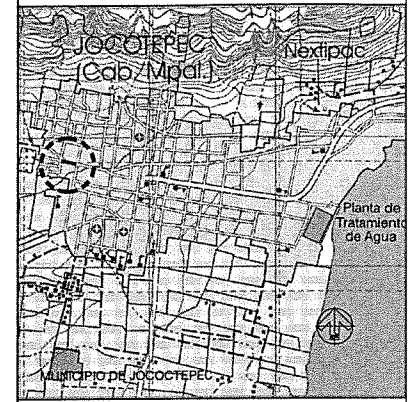


Jocotepec
Gobierno Municipal

H. AYUNTAMIENTO
CONSTITUCIONAL DE JOCOTEPEC, JAL.
2021 - 2024
DIRECCIÓN DE OBRAS PÚBLICAS

LEVANTAMIENTO DE ÁREA DE ARROYO EN LA CALLE MORELOS ENTRE LA CALLE ZARAGOZA Y LA CALLE NIÑOS HÉROES DE LA CABECERA MUNICIPAL, EN EL MUNICIPIO DE JOCOTEPEC, JALISCO.

UBICACIÓN



ÁREA A CONSTRUIR

1,210.294 m²

PROYECTO
BACHEO EN CALLE MORELOS ENTRE LAS CALLES ZARAGOZA Y NIÑOS HÉROES.

LOCALIDAD
CABECERA MUNICIPAL

CONTENIDO
MICROLOCALIZACIÓN

PRESIDENTE MUNICIPAL
LIC. JOSÉ MIGUEL GÓMEZ LÓPEZ

DIRECTORA DE OBRAS PÚBLICAS
C. IMELDA KARINA PÉREZ GONZÁLEZ

TESORERO MUNICIPAL
LIC. BERTHA MARCELA GÓNGORA JIMÉNEZ

SÍNDICO MUNICIPAL
LIC. CARLOS ALBERTO ZUÑIGA CHACÓN

OBRA
BACHEO EN CALLE MORELOS ENTRE LAS CALLES ZARAGOZA Y NIÑOS HÉROES.

SIN ESCALA

FECHA
AGOSTO DEL 2023

L-2

CALLE HIDALGO SUR, No. 187C, COL. CENTRO C.P. 45800
TELÉFONO: (01 387) 7630404

DIBUJO ARQ. ERC REVISÓ ARQ. FSS

RUUTA DE ARCHIVO
C. MORELOS.dwg
H. AYUNTAMIENTO



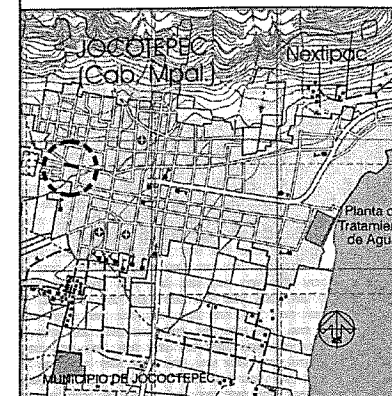
Jocotepec

Gobierno Municipal
H. AYUNTAMIENTO
CONSTITUCIONAL DE JOCOCTEPEC, JAL.
2021 - 2024

DIRECCIÓN DE OBRAS PÚBLICAS

LEVANTAMIENTO DE ÁREA DE ARROYO EN LA CALLE MORELOS ENTRE LA CALLE ZARAGOZA Y LA CALLE NIÑOS HEROES DE LA CABECERA MUNICIPAL, EN EL MUNICIPIO DE JOCOCTEPEC, JALISCO.

UBICACIÓN



ÁREA A CONSTRUIR

1,210.294 m²

PROYECTO
BACHEO EN CALLE MORELOS ENTRE LAS CALLES ZARAGOZA Y NIÑOS HEROES.

LOCALIDAD
CABECERA MUNICIPAL

CONTENIDO
LEVANTAMIENTO TOPOGRÁFICO

PRESIDENTE MUNICIPAL
LIC. JOSÉ MIGUEL GÓMEZ LÓPEZ

DIRECTORA DE OBRAS PÚBLICAS
C. IMELDA KARINA PÉREZ GONZÁLEZ

TESORERO MUNICIPAL
LIC. BERTHA MARCELA GÓNGORA JIMÉNEZ

SÍNDICO MUNICIPAL
LIC. CARLOS ALBERTO ZUÑIGA CHACÓN

OBRA
BACHEO EN CALLE MORELOS ENTRE LAS CALLES ZARAGOZA Y NIÑOS HEROES.

ESCALA 1:200

FECHA
AGOSTO DEL 2023

L-3

CALLE HIDALGO SUR, No. 187C, COL. CENTRO C.P. 45800
TELÉFONO: (01 337) 7630404

DIBUJO ARQ. ERC REVISÓ ARQ. FSS

ruta de archivo C. MORELOS.dwg

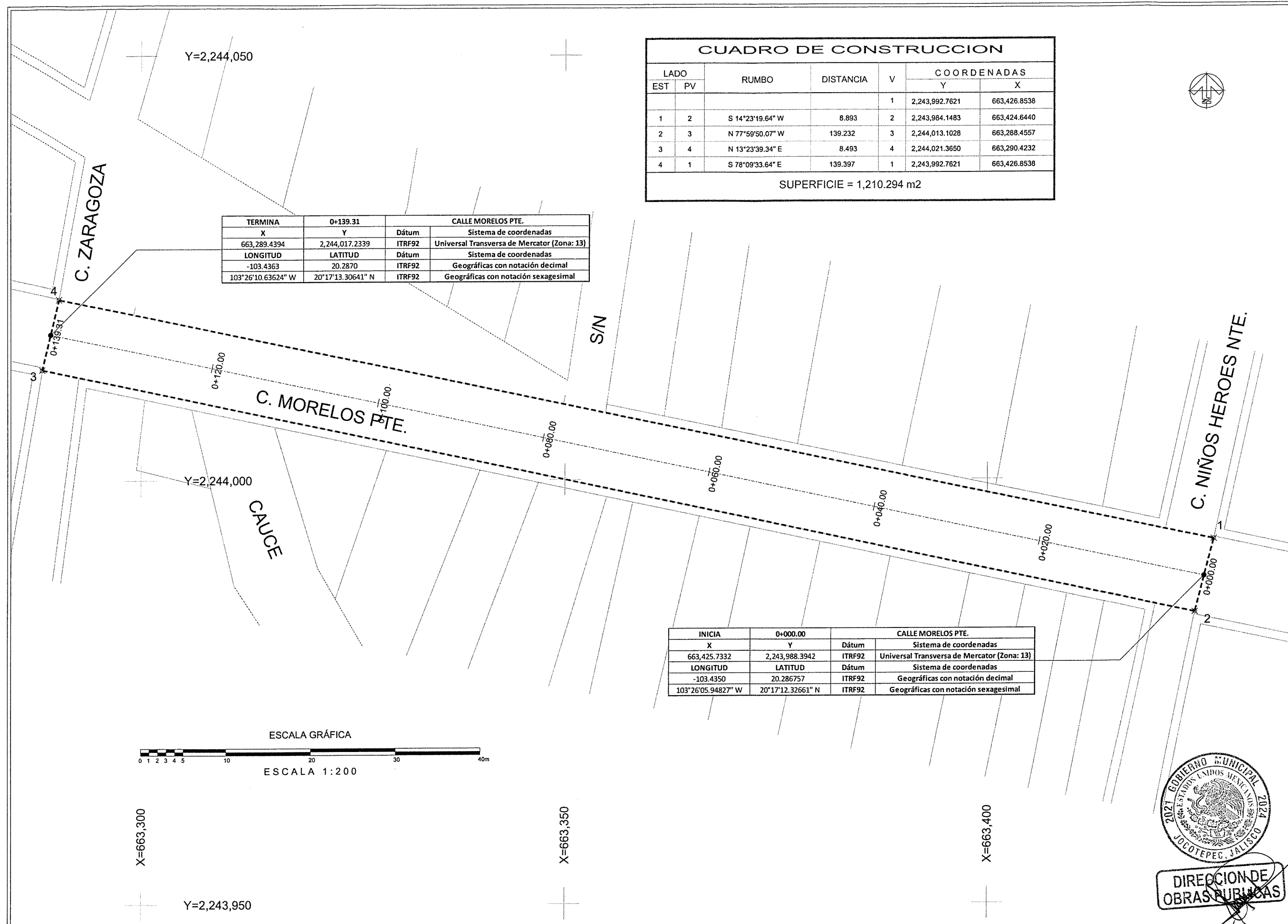
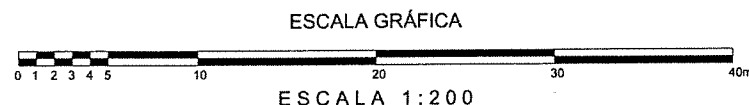
H. AYUNTAMIENTO

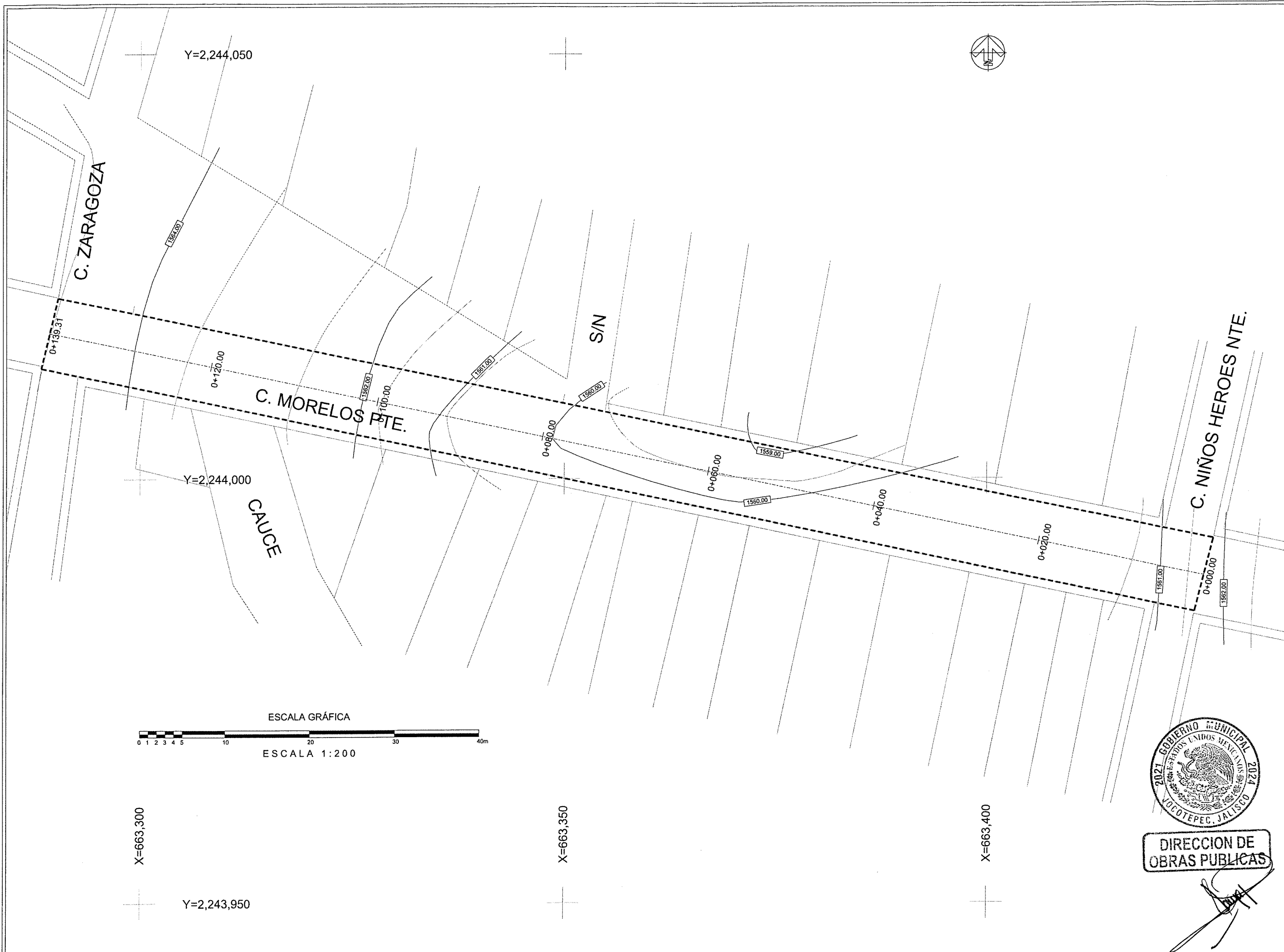
CUADRO DE CONSTRUCCION						
LADO EST	PV	RUMBO	DISTANCIA	V	COORDENADAS	
					Y	X
				1	2,243,992.7621	663,426.8538
1	2	S 14°23'19.64" W	8.893	2	2,243,984.1483	663,424.6440
2	3	N 77°59'50.07" W	139.232	3	2,244,013.1028	663,288.4557
3	4	N 13°23'39.34" E	8.493	4	2,244,021.3650	663,290.4232
4	1	S 78°09'33.64" E	139.397	1	2,243,992.7621	663,426.8538

SUPERFICIE = 1,210.294 m²

TERMINA 0+139.31		CALLE MORELOS PTE.	
X	Y	Dátum	Sistema de coordenadas
663,289.4394	2,244,017.2339	ITRF92	Universal Transversa de Mercator (Zona: 13)
LONGITUD	LATITUD	Dátum	Sistema de coordenadas
-103.4363	20.2870	ITRF92	Geográficas con notación decimal
103°26'10.63624" W	20°17'13.30641" N	ITRF92	Geográficas con notación sexagesimal

INICIA 0+000.00		CALLE MORELOS PTE.	
X	Y	Dátum	Sistema de coordenadas
663,425.7332	2,243,988.3942	ITRF92	Universal Transversa de Mercator (Zona: 13)
LONGITUD	LATITUD	Dátum	Sistema de coordenadas
-103.4350	20.286757	ITRF92	Geográficas con notación decimal
103°26'05.94827" W	20°17'12.32661" N	ITRF92	Geográficas con notación sexagesimal



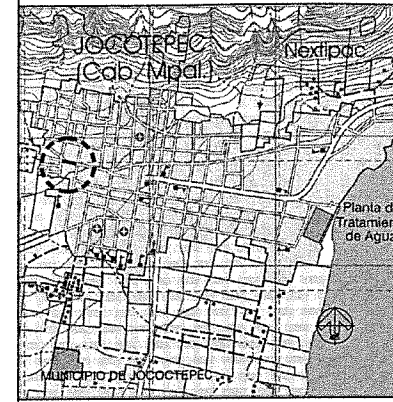


Jocotepec
Gobierno Municipal

H. AYUNTAMIENTO
CONSTITUCIONAL DE JOCOCTEPEC, JAL.
2021 - 2024
DIRECCIÓN DE OBRAS PÚBLICAS

LEVANTAMIENTO DE ÁREA DE ARROYO EN LA CALLE MORELOS ENTRE LA CALLE ZARAGOZA Y LA CALLE NIÑOS HEROES DE LA CABECERA MUNICIPAL, EN EL MUNICIPIO DE JOCOCTEPEC, JALISCO.

UBICACIÓN



ÁREA A CONSTRUIR

1,210,294 m²

PROYECTO
BACHEO EN CALLE MORELOS ENTRE LAS CALLES ZARAGOZA Y NIÑOS HEROES.

LOCALIDAD
CABECERA MUNICIPAL

CONTENIDO
PLANTA DE CADENAMIENTOS Y CURVAS DE NIVEL

PRESIDENTE MUNICIPAL
LIC. JOSÉ MIGUEL GÓMEZ LÓPEZ
DIRECTORA DE OBRAS PÚBLICAS
C. IMELDA KARINA PÉREZ GONZÁLEZ
TESORERO MUNICIPAL
LIC. BERTHA MARCELA GÓNGORA JIMÉNEZ
SÍNDICO MUNICIPAL
LIC. CARLOS ALBERTO ZUÑIGA CHACÓN

OBRA
BACHEO EN CALLE MORELOS ENTRE LAS CALLES ZARAGOZA Y NIÑOS HEROES.

ESCALA 1:200
FECHA
AGOSTO DEL 2023

L-4

CALLE HIDALGO SUR, No. 187C, COL. CENTRO C.P. 45800
TELÉFONO: (01 387) 7630404

DIBUJO ARQ. ERC REVISÓ ARQ. FSS

RUTA DE ARCHIVO
C. MORELOS.dwg
H. AYUNTAMIENTO
CONSTITUCIONAL DE JOCOCTEPEC, JAL.



DIRECCION DE OBRAS PUBLICAS

[Handwritten signature]

Y=2,244,050

Y=2,244,000

Y=2,243,950

C. ZARAGOZA


C. MORELOS PTE.

CAUCE

S/N

C. NIÑOS HEROES NTE.

TABLA DE SUPERFICIES POR ÁREAS		
CONCEPTO	SUPERFICIE	PORCENTAJE
ÁREA SEGUN LEVANTAMIENTO	1,210.294 m ²	100.00 %
LONGITUD TOTAL	139.31 m	-
ÁREAS DE BACHEO	1,210.294 m ²	100.00 %



Jocotepec
Gobierno Municipal

H. AYUNTAMIENTO
CONSTITUCIONAL DE JOCOCTEPEC, JAL.
2021 - 2024

DIRECCIÓN DE OBRAS PÚBLICAS

LEVANTAMIENTO DE ÁREA DE ARROYO EN LA CALLE MORELOS ENTRE LA CALLE ZARAGOZA Y LA CALLE NIÑOS HEROES DE LA CABECERA MUNICIPAL, EN EL MUNICIPIO DE JOCOCTEPEC, JALISCO.

UBICACIÓN



ÁREA A CONSTRUIR

1,210.294 m²

PROYECTO
BACHEO EN CALLE MORELOS ENTRE LAS CALLES ZARAGOZA Y NIÑOS HEROES.

LOCALIDAD
CABECERA MUNICIPAL

CONTENIDO
PROYECTO SUPERFICIE DE RODAMIENTO

PRESIDENTE MUNICIPAL
LIC. JOSÉ MIGUEL GÓMEZ LÓPEZ

DIRECTORA DE OBRAS PÚBLICAS
C. IMELDA KARINA PÉREZ GONZÁLEZ

TESORERO MUNICIPAL
LIC. BERTHA MARCELA GÓNGORA JIMÉNEZ

SINDICO MUNICIPAL
LIC. CARLOS ALBERTO ZUÑIGA CHACÓN

OBRA
BACHEO EN CALLE MORELOS ENTRE LAS CALLES ZARAGOZA Y NIÑOS HEROES.

ESCALA 1:200

FECHA
AGOSTO DEL 2023

L-5

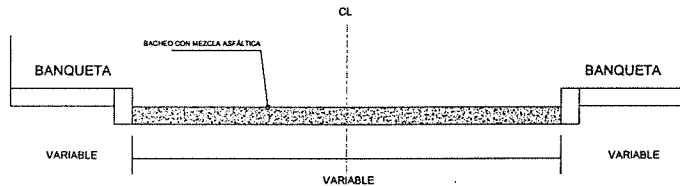
CALLE HIDALGO SUR, No. 187C, COL. CENTRO C.P. 45809
TELÉFONO: (01 387) 7630404

DIBUJO ARQ. ERC REVISÓ ARQ. FSS

RUTA DE ARCHIVO
C. MORELOS.dwg
H. AYUNTAMIENTO



DIRECCION DE OBRAS PUBLICAS



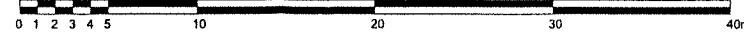
DETALLE CONSTRUCTIVO

X=663,300

X=663,350

X=663,400

ESCALA GRÁFICA



ESCALA 1:200



Google Earth

© 2018 Google
© 2018 INEGI



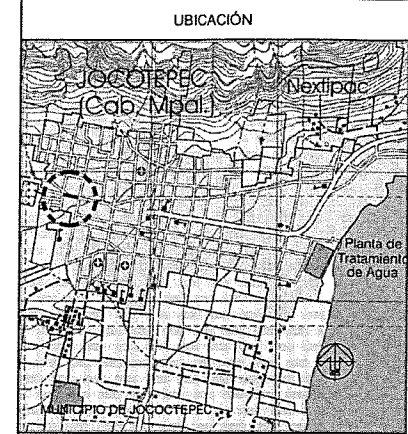
DIRECCIÓN DE OBRAS PÚBLICAS



Jocotepec

Gobierno Municipal
H. AYUNTAMIENTO
CONSTITUCIONAL DE JOCOTEPEC, JAL.
2021 - 2024
DIRECCIÓN DE OBRAS PÚBLICAS

LEVANTAMIENTO DE ÁREA DE ARROYO EN LA CALLE MORELOS ENTRE LA CALLE ZARAGOZA Y LA CALLE NIÑOS HÉROES DE LA CABECERA MUNICIPAL, EN EL MUNICIPIO DE JOCOTEPEC, JALISCO.



UBICACIÓN	
ÁREA A CONSTRUIR	
1,210.294 m ²	
PROYECTO	
BACHEO EN CALLE MORELOS ENTRE LAS CALLES ZARAGOZA Y NIÑOS HÉROES.	
LOCALIDAD	
CABECERA MUNICIPAL	
CONTENIDO	
LOCALIZACIÓN EN GOOGLE	
PRESIDENTE MUNICIPAL	
LIC. JOSÉ MIGUEL GÓMEZ LÓPEZ	
DIRECTORA DE OBRAS PÚBLICAS	
C. IMELDA KARINA PÉREZ GONZÁLEZ	
TESORERO MUNICIPAL	
LIC. BERTHA MARCELA GÓNGORA JIMÉNEZ	
SÍNDICO MUNICIPAL	
LIC. CARLOS ALBERTO ZUÑIGA CHACÓN	
OBRA	
BACHEO EN CALLE MORELOS ENTRE LAS CALLES ZARAGOZA Y NIÑOS HÉROES.	
SIN ESCALA	L-6
FECHA	
AGOSTO DEL 2023	
CALLE HIDALGO SUR, No. 167C, COL. CENTRO C.P. 45800 TELÉFONO: (01 387) 7630404	
DIBUJO	REVISÓ
ARQ. ERC	ARQ. FSS
RUTA DE ARCHIVO	
C. MORELOS.dwg	
H. AYUNTAMIENTO	