

ACTA NO. 2

Viernes 13 de mayo de 2022

ACTA DE SESIÓN ORDINARIA DEL CONSEJO DE PARTICIPACION Y PLANEACIÓN PARA EL DESARROLLO MUNICIPAL

En las instalaciones de la Casa de Cultura "José Vaca Flores" en Jocotepec, Jalisco en la calle Hidalgo S/N de la colonia Centro, siendo las 12:00 (doce horas) del día 13 de mayo de 2022, previa convocatoria girado a los representantes de las Dependencias Municipales debidamente acreditadas en el municipio; las Organizaciones de los Sectores Públicos, Social y Privado; que integran el Consejo de Participación y Planeación para el Desarrollo Municipal, emitidos por el Presidente Municipal, quien preside dicho consejo, en los términos de lo dispuesto por los artículos 42, 43, 44 y 45 de La Ley de Planeación para el Estado de Jalisco y sus Municipios; así como lo relativo a los artículos 35 al 51 y 53 del Reglamento de la Ley de Planeación para el Estado de Jalisco y sus Municipios, se reunieron los miembros del consejo para celebrar la segunda sesión ordinaria para la integración del mismo, de conformidad al siguiente:

ORDEN DEL DÍA

- I. Asistencia y verificación del Quórum legal ;
- II. Lectura y aprobación de la orden del día;
- III. Lectura y aprobación del acta anterior
- IV. Presentación del Diagnóstico del Plan Municipal de Desarrollo y Gobernanza para el municipio de Jocotepec
- V. Presentación, Discusión y Aprobación del programa de Gobierno 2021-2024 del Plan Municipal de Desarrollo y Gobernanza.
- VI. Integración de Nuevas Obras al Programa Anual de Obras para el ejercicio Fiscal 2022
- VII. Asuntos Generales
- VIII. Clausura

DESARROLLO DE LA SESIÓN

PRIMER PUNTO

Lista de asistencia y declaración de Quórum Legal

Se da inicio con la lectura de la lista de asistencia de los miembros convocados:

Presidente Municipal y Presidente del COPLADEMUN.

Lic. José Miguel Gómez López.

PRESENTE

Representantes de las comisiones edilicias con funciones de planeación.

C. Anabel Rodríguez Orozco

PRESENTE

C. Horacio Trujillo Cervantes

PRESENTE

Regidora de participación ciudadana y desarrollo social.

C. Rosa Elizabeth Gómez Amezcua

PRESENTE

Representante Estatal de la Secretaría de Planeación y Participación Ciudadana

Emmeline Herrera Sanchez

Valentín Torres
DANIELA RAMÓN

Lic. María Esther Salazar Martínez
Encargada de zona región sureste.

PRESENTE

Dirección de Planeación Municipal.

Lic. Daniela Rameño Rivera

PRESENTE

Representantes de las organizaciones del sector privado

L.C.P José Camarena Olmedo

PRESENTE

C. Israel López Villanueva

PRESENTE

Representantes de cooperativas

C. Leovigildo Delgadillo García

Coop. Pescadores San Juan Cósala

PRESENTE

C. Pedro Mendoza Navarro

Grupo turístico artesanal

PRESENTE

Representantes de la sociedad civil

Mtro. Ramón Ramírez Martínez

PRESENTE

Ing. Salvador Serrano Corro

PRESENTE

Representantes de organizaciones vecinales

Mtro. Alejandro Navarro Hurtado

PRESENTE

Fraccionamiento Senderos del Lago

C. Ana Victoria Perez Castillo

AUSENTE

Fraccionamiento Senderos del Lago Segunda Sección

Representantes de Instituciones Educativas del Municipio de Jocotepec

QFB y Mtra. Norma Angélica Huerta García

AUSENTE

CETAC 01

Lic. María de Lourdes Álvarez Cerna

PRESENTE

Preparatoria Regional de Jocotepec

Líderes Sociales

C. Francisco Ramos Bautista

PRESENTE

C. Ernesto Cuevas Oseguera

PRESENTE

Representantes de grupos vulnerables

C. Zenorina Herrera Sánchez

PRESENTE

Representante de Adultos Mayores

C. Cristina Morales Cortes

Observatorio Cívico Político de las Juventudes del Área
Metropolitana de Chapala.

AUSENTE

Representantes de delegaciones del municipio

C. Everardo Ruiz Jiménez

Zenorina Herrera Sanchez

Abdo Amador

[Signature]

[Signature]

[Signature]

Valentin Tomen...

Gami Gam...

[Signature]

[Signature]

DANIELA RAMEÑO

Agente de El Molino

C. Valentín Torres García

Agente de El Sauz

Representantes de la Comunidad indígena

C. Alejandra Escoto Gómez

San Cristóbal Z.

C. Jose Moya Calvario

San Juan Cósala

Secretario Técnico

Lic. Rogelio Ramos Perez

PRESENTE

PRESENTE

AUSENTE

AUSENTE

PRESENTE

Encontrándose presentes la mayoría de los convocados; se declara que existe Quorum Legal para que el comité sesione y se validen los acuerdos que se tomen en el curso.

SEGUNDO PUNTO

Lectura y aprobación del orden del día

La coordinadora Municipal, Lic. Daniela Rameño Rivera dio lectura al Orden del día con el cual fue convocada la asamblea para el seguimiento de trabajos del COPPLADEMUN, mismo que se puso a consideración de los presentes.

No habiendo propuestas de modificación, el Presidente pidió a los asistentes que se manifestaran en votación, levantando la mano para la aprobación del orden del día, el cual fue aceptado por unanimidad.

TERCER PUNTO

Lectura y aprobación del Acta Anterior

La coordinadora municipal Lic. Daniela Rameño Rivera, pide al Presidente municipal que se omita la lectura del acta de la sesión anterior, pues la misma les fue entregada en copia (impresa/digital) para su revisión junto con la convocatoria.

No habiendo propuestas de modificación, se omite la lectura y el Presidente pidió a los asistentes que se manifestaran en votación, levantando la mano para su aprobación del Acta anterior, el cual fue aceptado por unanimidad.

CUARTO PUNTO

Presentación del Diagnóstico del Plan Municipal de Desarrollo y Gobernanza

En este punto la Coordinadora Municipal, presentación del Diagnóstico expuso ante los asistentes, mediante diapositivas dicho Diagnostico, inicio de manera muy general con la fundamentación legal del mismo, mencionando la Constitución Política de los Estados Unidos Mexicanos, La ley de Planeación (federal), La Constitución Política del Estado de Jalisco y la Ley de Planeación Participativa para el Estado de Jalisco y sus Municipio.

Además explico los principios fundamentales que debe de contemplar la Planeación del Desarrollo Municipal, los cuales son:

- Prever las acciones y recursos necesarios para el desarrollo económico y social del municipio.
- Movilizar los recursos económicos de la sociedad y encaminarlos al desarrollo de actividades productivas.

- Programar las acciones del gobierno municipal estableciendo un orden de prioridades.
- Procurar un desarrollo urbano equilibrado de los centros de población que forman parte del municipio.
- Promover la participación y conservación del medio ambiente. Promover el desarrollo armónico de la comunidad municipal
- Asegurar el desarrollo de todas las comunidades del municipio.

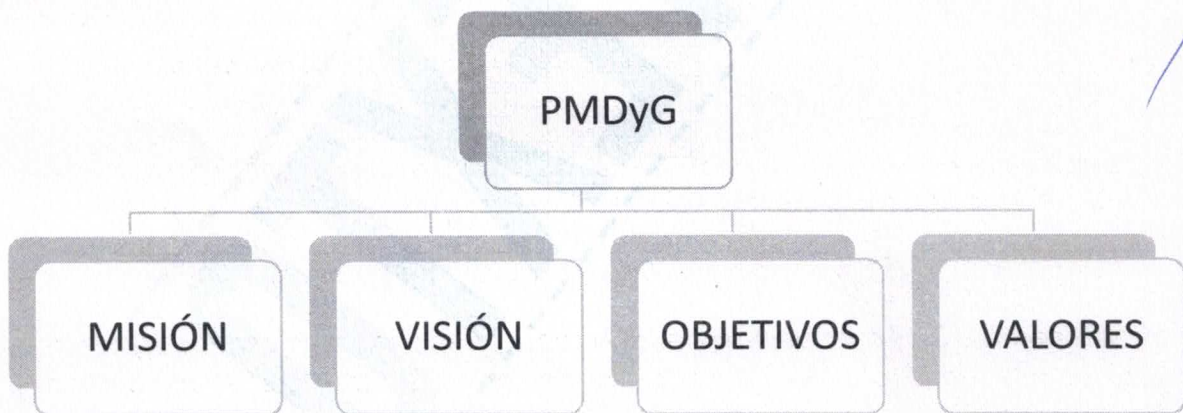
Menciono que el Plan de Desarrollo Municipal y Gobernanza, tendrá los objetivos siguientes:

- Atender las demandas prioritarias de la población.
- Propiciar el desarrollo del municipio con base en una perspectiva regional.
- Asegurar la participación de la ciudadanía en las acciones del gobierno municipal.
- Vincular el Plan de Desarrollo Municipal con los Planes de Desarrollo Federal y Estatal.
- Aplicar de manera racional los recursos financieros para el cumplimiento del Plan y sus programas de desarrollo.
- Propiciar la igualdad entre las mujeres y los hombres del municipio.

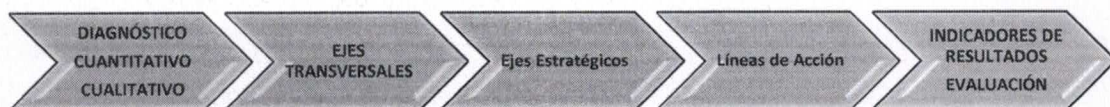
Dijo que la metodología más adecuada para la elaboración de un plan estratégico que pretenda señalar pautas de actuación y orientación en un escenario de futuro implica desarrollar un proceso que conlleve una sistemática de análisis, evaluación y diagnóstico de la situación para, de forma racional, definir actuaciones que permitan superar y mejorar la actual situación, dando respuesta adecuada a los retos identificados.

Además explico de manera muy gráfica, algunos puntos del Plan y el Flujoograma del Diagnóstico los cuales se muestra a continuación:

PLAN MUNICIPAL DE DESARROLLO Y GOBERNANZA



FLUJOGRAMA DEL DIAGNOSTICO



EJES TRANSVERSALES

- TRANSPARENCIA Y COMBATE A LA CORRUPCION.
- PARTICIPACION CIUDADANA.
- DESARROLLO HUMANO Y SUSTENTABILIDAD.
- INCLUSION SUSTANTIVA Y DERECHOS HUMANOS.
- PAZ Y SEGURIDAD CIUDADANA

[Handwritten signatures and notes on the left margin]

[Handwritten signature at the top right]

[Handwritten signature and notes on the right margin]

[Handwritten signature and notes on the right margin]

[Handwritten signature and notes on the right margin]

EJES ESTRATÉGICOS

- CULTURA, EDUCACION, SALUD Y DEPORTE.
- DESARROLLO ECONOMICO Y TURISMO.
- SERVICION PUBLICOS DE CALIDAD.
- ADMINISTRACION EFICIENTE Y EFICAZ.
- SEGURIDAD CIUDADANA.
- OBRAS PÚBLICAS E IMAGEN URBANA PARA EL DESARROLLO SOSTENIBLE.
- DERECHOS HUMANOS, INCLUSION E IGUALDAD.

Hizo mención sobre la metodología del diagnóstico y dijo que se fundamenta en una metodología de participación ciudadana, donde se recopilaron mediante mesas de trabajo, tanto con habitantes como con funcionariado (comité interno de planeación, directores, delegados y agentes) y el Copplademun, cuales son las demandas sociales, en las que este gobierno tendrá que intervenir.

Este enfoque se direccionó a la primera etapa de las políticas públicas que es, la identificación del problema público y su definición (Parsons, 2007).

Las mesas de trabajo en las Delegaciones y Agencias del Municipio se realizaron en las 13 localidades del municipio, participando los Consejos Ciudadanos de las localidades, así como líderes sociales.

En la cabecera municipal se realizaron mesas de trabajo por sectores: turismo, cultura, grupos vulnerables, sector privado, educación, etc.

RESULTADOS DEL DIAGNÓSTICO

EJE I.- CULTURA, EDUCACIÓN, SALUD Y DEPORTE

CAUSAS	PROBLEMA CENTRAL	CONSECUENCIAS
Bajos presupuestos Poca gestión en temas de salud integral Falta de gestión de financiamiento y becas Bajos presupuestos a la infraestructura escolar Recursos familiares insuficientes. Falta más inversión en cultura y el arte. Insuficiente infraestructura y apoyos Perdida de interés por la identidad cultural de nuestro pueblo. Recursos humanos, materiales y de infraestructura deficiente o nula. Falta de práctica deportiva o activación física en la población. Falta de uso de tiempo libre y recreación en Jóvenes	Los centros de atención para la salud son insuficientes para atender las necesidades de la población El sector educativo presenta algunos rezagos para alcanzar la universalidad de estudiantes en Jocotepec Las actividades culturales llegan de manera insuficiente a toda la población. Centralización de actividades del servicio público. Enfermedades como sedentarismo, obesidad y sobre peso en la población Drogadicción y Adicciones en Jóvenes de la Población	Enfermedades a la alza No hay personal suficiente No se cuenta con medicamento La atención es deficiente Deserción Escolar Centros escolares en mal estado Transporte insuficiente y altos costos Escaso apoyo a docentes y a estudiantes. No tenemos un semillero de artistas Problemas sociales, adicciones y delincuencia Falta de infraestructura para difundir la cultura en nuestro municipio. Mínima promoción y fomento de la cultura física y el deporte en delegaciones. Incremento en la población enferma y salud general, así como de jóvenes adictos y consumo de drogas.

EJE ESTRATEGICO II. Desarrollo Económico y Turismo

CAUSAS	PROBLEMA CENTRAL	CONSECUENCIAS
Falta más promoción del turismo y de detonantes económicos en el municipio Generación escasa de empleos que no sea la agricultura	El turismo y el desarrollo económico del municipio necesitan más atención e inversión efectiva para generar empleos y fortalecer los ingresos de las y los habitantes.	Visitantes de paso en el municipio. Migración sin regular a los campos de Berrys

Bajo emprendedurismo e innovación de empleos tales como los provenientes del sector turístico	Se considera al municipio como parte de otras localidades.
---	--

EJE ESTRATEGICO III. SERVICIOS PÚBLICOS DE CALIDAD

CAUSAS	PROBLEMA CENTRAL	CONSECUENCIAS
<p>Bajos presupuestos de las Federación y Estado.</p> <p>Poca sensibilidad de la población ante las nuevas condiciones de vida del municipio, se sigue desperdiciando el agua, tirando basura y maltratando los espacios públicos de manera indiscriminada.</p> <p>Baja recaudación municipal</p>	<p>Con el exponencial crecimiento de la población y las fuentes de empleo, se ha visto disminuida la posibilidad de prestar servicios públicos eficientes, oportunos y de calidad.</p>	<p>Falta de mantenimiento del alumbrado público lo que genera inseguridad en ciertas áreas</p> <p>Escaso abastecimiento de agua potable y constantes fugas</p> <p>Servicio de drenaje en malas condiciones en algunos sectores</p> <p>No hay suficientes plantas de tratamiento</p> <p>Calles en malas condiciones para circular y peatones.</p>

EJE ESTRATEGICO IV. ADMINISTRACIÓN EFICIENTE Y EFICAZ.

CAUSAS	PROBLEMA CENTRAL	CONSECUENCIAS
<p>Se requiere más profesionalismo por parte de los servidores públicos</p> <p>Existen trámites que son muy burocráticos</p> <p>No se hace caso a las necesidades reales del municipio</p>	<p>El servicio gubernamental local, ha quedado corto ante un nuevo modelo de gestión donde la ciudadanía exige resultados e información clara y transparente</p>	<p>Baja eficiencia en el trabajo de algunos funcionarios.</p> <p>No hay sanciones por no cumplir la normatividad aplicable</p> <p>No se cumplen los estándares de transparencia.</p>

EJE ESTRATEGICO V. SEGURIDAD CIUDADANA

CAUSAS	PROBLEMA CENTRAL	CONSECUENCIAS
<p>Se ve a la seguridad ciudadana como la lucha contra los delitos cuando no es de su competencia</p> <p>Pocas herramientas de trabajo tales como armas, vehículos, comunicación</p> <p>Creciente aumento de población y migración</p> <p>Baja cultura vial</p> <p>Falta de coordinación y presencia de autoridades ministeriales para la prevención y atención de los delitos de alto impacto</p>	<p>Sistema, protocolos y reglamentación poco eficiente de Seguridad Ciudadana y Movilidad</p>	<p>Desconfianza en las autoridades</p> <p>No se cubren las necesidades de seguridad de la población</p> <p>Vulnerabilidad de la ciudadanía ante bandas bien organizadas</p> <p>Calles y espacios públicos peligrosos por la circulación excesiva de vehículos y motocicletas</p>

**EJE ESTRATEGICO VI.
OBRAS PÚBLICAS E IMAGEN URBANA PARA EL DESARROLLO
SOSTENIBLE.**

CAUSAS	PROBLEMA CENTRAL	CONSECUENCIAS
<p>Insuficientes recursos</p> <p>No se homologan las obras publicas con el Plan de Desarrollo Urbano y de Ecología</p> <p>Las inversiones se conciben a corto plazo</p> <p>Falta de regulación de la imagen urbana</p>	<p>Las obras públicas y la imagen urbana del municipio se direccionan y reconocen la importancia de la sostenibilidad y de mejorar la calidad de vida de la ciudadanía pero aun falta.</p>	<p>Poca planeación estratégica en materia de obras y servicios acorde con las necesidades reales de la población</p> <p>Poca prioridad al impacto ambiental</p> <p>Cada quien usa, o construye sin regular.</p>

**EJE ESTRATEGICO VII.
DERECHOS HUMANOS, INCLUSIÓN E IGUALDAD SUSTANTIVA**

CAUSAS	PROBLEMA CENTRAL	CONSECUENCIAS
<p>Son temas que nos se consideran prioritarios</p> <p>Falta de normatividad aplicable en el tema de inclusión y derechos humanos</p> <p>No hay presupuestos ni recursos asignados de manera eficiente</p> <p>Falta de sensibilidad de funcionarios/as para tratar el tema</p>	<p>Los Derechos Humanos, la inclusión y la igualdad sustantiva, es un tema aún alejado de las prioridades y conocimiento público.</p>	<p>Violencia por razones de género y a personas en condiciones de vulnerabilidad, a la alza</p> <p>Violación a los derechos humanos.</p> <p>Falta de inclusión de los grupos indígenas</p> <p>Discriminación laboral, económica a personas discapacitadas o adultos mayores</p> <p>Niñas, niños y adolescentes en circunstancias vulnerables</p> <p>No hay infraestructura especial para personas adultas mayores y con discapacidad</p>

Al concluir con los resultados del Diagnóstico, la Regidora comento, que este Plan estará también apegado a los acuerdos internacionales con los que México tiene convenio como lo es la Agenda 2030 para el Desarrollo Sostenible, en la cual se marcan los indicadores mundiales para los Objetivos de Desarrollo Sostenible y metas.

Además menciono que los criterios para la instrumentación del Plan Municipal de Desarrollo y Gobernanza de Jocotepec, Jalisco 2021-2024, reúne los aspectos legales, técnicos, de organización y financieros que ayudarán a la ejecución de cada uno de los programas y proyectos que el gobierno municipal establece para su cumplimiento.

Considerando las bases metodológicas para la programación, presupuestación y los convenios para impulsar el desarrollo municipal.

Menciono que la instrumentación es la fase de la planeación a través de la cual se establecen los mecanismos generales para la ejecución del plan y los programas, cuya finalidad es hacer cumplir los objetivos, así como lograr las metas y proyectos que se inscribieran en estos, es también el conjunto de mecanismos e instrumentos que se utilizarán (estrategias y/o técnicas administrativas) para traducir los objetivos y líneas de acción del Plan en realidades, donde una de las estrategias es el programa anual.

Escrito original en

[Handwritten signatures and notes on the left margin]

[Handwritten signatures and notes on the right margin]

DAVIDA RAMENTO

Valentín Gómez

Senopina Hernández

La Coordinadora municipal, pidió que los asistentes analizaran y discutieran, por si hubiera alguna observación que consideren se le deba realizar.

No habiendo propuestas de modificación, el Presidente pidió a los asistentes que manifestaran su votación, levantando la mano para la aprobación del Diagnóstico del Plan Municipal de Desarrollo y Gobernanza de Jocotepec, el cual fue aprobado por unanimidad de votos.

QUINTO PUNTO

Presentación, Discusión y Aprobación del Programa de Gobierno 2021-2024 del Plan Municipal de Desarrollo y Gobernanza

La coordinadora municipal Lic. Daniela Rameño Rivera, menciona que el Programa de Gobierno 2021-2024 es la tercera y última etapa del Plan Municipal de Desarrollo y Gobernanza, este contiene todas las acciones que llevara a cabo esta administración.

Todo apegado a lo señalado en el art. 46 de la Ley de Planeación Participativa del Estado de Jalisco y sus municipios "objetivos, estrategias, metas e indicadores".

Para la presentación del Programa de Gobierno, la coordinadora expuso ante los asistentes, mediante diapositivas dicho Programa, inicio de manera muy general explicando los ejes transversales y los 17 objetivos para el desarrollo sostenibles expresados en la agenda 2030 para el desarrollo sostenible y que ambos están reflejados en cada uno de los programas de gobierno.

PROGRAMA DE GOBIERNO ADMINISTRACION 2018-2021

PLANEACION ESTRATEGICA

VISION 6 AÑOS



ESTRATEGIAS TRANSVERSALES

1- Transparencia y Combate a la Corrupción

Ofrecer a la sociedad un Gobierno Íntegro que actúa siempre en el marco de la legalidad y los Derechos Humanos, así como desde una sólida ética pública que reconoce la trascendencia y responsabilidad de la acción gubernamental frente a la sociedad y su bienestar.

Fortalecer los mecanismos de fiscalización de los recursos públicos y evaluar la gestión gubernamental

2- Participación Ciudadana

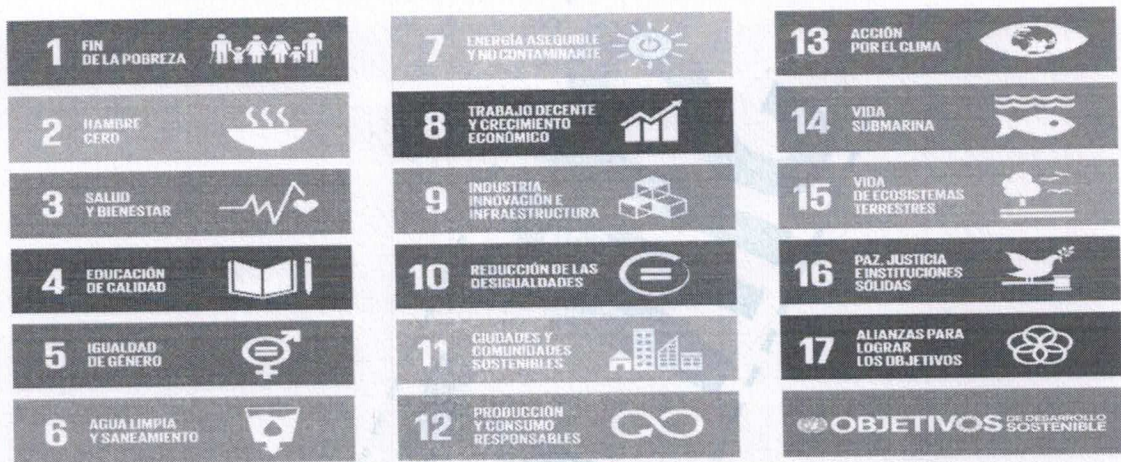
La participación ciudadana es un fenómeno que guarda una relación estrecha con la noción de democracia. La idea de que el demos tome parte en las decisiones de la colectividad implica necesariamente la acción voluntaria y manifiesta de las personas para involucrarse en los asuntos públicos.

Esta Agenda fue concebida como una oportunidad para que las sociedades de ESTOS países implementen estrategias y políticas públicas en temas que van desde la eliminación de la pobreza hasta el combate al cambio climático, la educación, la igualdad de la mujer, la defensa del medio ambiente o el diseño de las ciudades, con el objetivo de mejorar la vida de todos sus habitantes.

El documento incluye los 17 Objetivos para el Desarrollo Sostenible (ODS) y 169 metas que sirven como plataforma de lanzamiento para la acción de la comunidad internacional, los gobiernos, así como organismos de la sociedad civil, academia y el sector privado, con el fin de cumplir tres metas globales en los próximos 15 años:

- Terminar con la pobreza extrema.
- Luchar contra la desigualdad y la injusticia.
- Reparar el cambio climático.

17 OBJETIVOS PARA EL DESARROLLO SOSTENIBLE



Una vez obtenidos los resultados de este diagnóstico, se trabajó para que todas estas necesidades y problemáticas quedaran plasmadas en el Plan convertidas en programas que atacaran y solucionaran dichos problemas.

Dijo que el programa de gobierno, está dividido por **Eje estratégico** y contiene de manera general el **Objetivo y la Estrategia** y que cada uno de los **Programas** cuenta con su **Estrategia, Meta, Líneas de acción y las Áreas responsables** de esas acciones y a continuación se revisaron cada uno de estos:

EJE ESTRATEGICO I CULTURA, EDUCACION, SALUD Y DEPORTE

OBJETIVO GENERAL:

Generar las bases para un municipio saludable a través de una visión integral que incorpore proyectos en materia de salud, y que contemple desde la perspectiva de la prevención, la cultura, el deporte y la educación como herramientas de cambio para lograr una mejor sociedad.

ESTRATEGIA:

Incorporar programas al alcance de la población de todas las edades que puedan traducir en bienestar físico, emocional y social.

PROGRAMAS:

1. APOYO PARA EL ARTE Y LA CULTURA
2. CREACIÓN/INSTALACION/REMODELACION DE CENTROS CULTURALES Y CASAS DE FORMACION EN LAS COMUNIDADES.
3. CULTURA FISICA Y DEPORTE MUNICIPAL.
4. EDUCACIÓN DE CALIDAD
5. MUNICIPIO SALUDABLE.

[Handwritten signatures and notes in blue ink on the right margin of the page.]

[Handwritten signatures and notes in blue ink on the left margin of the page.]

**EJE ESTRATÉGICO II
DESARROLLO ECONÓMICO Y TURISMO**

OBJETIVO GENERAL

Detonar la economía del municipio a través del emprendedurismo y la creación de empleos mediante un proceso de planeación estratégica y operativa, que permita la identificación, elaboración, ejecución y seguimiento de proyectos y acciones, que contribuyan al desarrollo económico y turístico integral y sustentable del municipio

ESTRATEGIA GENERAL

Fomentar el emprendedurismo y apoyar a las pequeñas y medianas empresas con capacitación y gestión de recursos, con énfasis en el sector turístico con promocionando y creando las condiciones de un uso sustentable de los recursos naturales y humanos.

PROGRAMAS:

1. IMPULSO Y FORTALECIMIENTO DEL SECTOR COMERCIAL Y DE SERVICIOS.
2. MARCO REGULATORIO EFICIENTE COMO DETONANTE ECONOMICO
3. CAPITAL HUMANO LOCAL
4. EL TURISMO COMO SEMILLA PARA LA ECONOMÍA MUNICIPAL
5. SUSTENTABILIDAD EN EL MEDIO AMBIENTE COMO HERRAMIENTA PARA MEJORAR LA ECONOMÍA

**EJE III
SERVICIOS PÚBLICOS DE CALIDAD**

OBJETIVO GENERAL:

Mejorar los servicios públicos que otorga el municipio mediante la implementación de programas vinculantes que sean prioridad de este gobierno, para revertir los problemas generados por la falta de atención y mantenimiento de los mismos.

ESTRATEGIA:

Diagnosticar el estado real de la prestación de servicios y priorizar aquellas comunidades que tienen más problemáticas en este sentido, elaborando estrategias emergentes y a largo plazo.

PROGRAMAS:

1. DIAGNOSTICO Y REGLAMENTACION
2. ALUMBRADO PUBLICO DE CALIDAD
3. MEJORAMIENTO DEL SERVICIO DE AGUA POTABLE, ALCANTARILLADO Y SANEAMIENTO
4. CONCIENCIA DEL AGUA
5. MUNICIPIO SIN DESECHOS SOLIDOS
6. REHABILITACION, APERTURA Y CLAUSURA DEL RELLENO SANITARIO MUNICIPAL

**EJE IV
ADMINISTRACION EFICIENTE Y EFICAZ**

OBJETIVO GENERAL


Generar una gestión pública basada en la participación ciudadana, transparente y con mejores resultados, a través del gobierno abierto, a través de la gestión para resultados con sentido ético

ESTRATEGIA:

Implementar mecanismos para la simplificación administrativa, la optimización de los recursos, la transparencia y la rendición de cuentas, así como para el logro de resultados en beneficio de la población del Municipio de Jocotepec.

PROGRAMAS:

1. ADMINISTRACIÓN EFICIENTE DE LOS RECURSOS HUMANOS EN LA ADMINISTRACIÓN PÚBLICA MUNICIPAL

- 
2. ADMINISTRACIÓN EFICIENTE DE LOS RECURSOS ECONÓMICOS EN LA ADMINISTRACIÓN PÚBLICA MUNICIPAL
 3. GOBIERNO EFICIENTE, RESPONSABLE Y CAPAZ
 4. FORTALECIMIENTO DE LAS FINANZAS PÚBLICAS
 5. GOBIERNO TRANSPARENTE
 6. CONTROL GUBERNAMENTAL Y COMBATE A LA CORRUPCIÓN

EJE ESTRATÉGICO V SEGURIDAD CIUDADANA

OBJETIVO GENERAL:

Prevenir la incidencia delictiva en el municipio, a través de acciones gubernamentales locales a fin de dar confianza y seguridad a la ciudadanía

ESTRATEGIA:

Fortalecer el área de seguridad ciudadana poniendo énfasis en acciones preventivas y de respuesta a conductas de riesgo con un trato humano y respetando la dignidad de quienes habitan en el municipio.

PROGRAMAS:

1. SEGURIDAD CIUDADANA AL ALCANCE DE LA POBLACIÓN
2. SEGURIDAD CIUDADANA CONFIABLE
3. LA PREVENCIÓN COMO EJE DE LA SEGURIDAD
4. ATLAS DE RIESGO MUNICIPAL
5. PROGRAMA DE PREVENCIÓN, AUXILIO Y RECUPERACIÓN
6. EDUCACIÓN VIAL Y REGLAMENTACIÓN

EJE ESTRATÉGICO VI OBRAS PÚBLICAS PARA EL DESARROLLO SOSTENIBLE

OBJETIVO GENERAL:

Elaborar de manera estructurada la conjugación de los elementos naturales y contruidos que forman parte del marco visual de los habitantes del municipio, (la presencia y predominio de determinados materiales y sistemas constructivos, el tamaño de los lotes, la densidad de población, la cobertura y calidad de los servicios urbanos básicos y, el estado general de la vivienda), en interrelación con las costumbres y usos de sus habitantes (densidad, acervo cultural, fiestas, costumbres, así como la estructura familiar y social), para construir un entorno amigable y sustentable de Jocotepec

ESTRATEGIA:

Reordenar los espacios públicos acorde a las necesidades de la población con un entorno visual y físicamente funcional que permita la movilidad, el desarrollo, el orden y la estética como un elemento importante en la calidad de vida de los habitantes.


PROGRAMAS:

1. MEJORA REGULATORIA PARA EL FUNCIONAMIENTO DE LA COMUNIDAD
2. OBRA PÚBLICA SOSTENIBLE Y A LARGO PLAZO
3. CONSTRUCCIÓN, MANTENIMIENTO Y REHABILITACIÓN DE EDIFICIOS Y ESPACIOS PÚBLICOS.
4. PROGRAMA AMBIENTAL Y DE BIENESTAR ECOLÓGICO Y ANIMAL
5. JOCOTEPEC, PUEBLO, MONTAÑA Y LAGO, UNA VISIÓN PARA EL FUTURO

EJES ESTRATÉGICO VII DERECHOS HUMANOS, INCLUSIÓN E IGUALDAD

OBJETIVO GENERAL:

Establecer una estrategia institucional para la protección y promoción de los derechos humanos.



DANIELA RAMÍREZ

Voluntario

Sección de



3- Desarrollo Humano y Sustentabilidad

Se basa en atender las necesidades de la generación presente sin poner en riesgo la capacidad, en términos de recursos y oportunidades, de las generaciones futuras, principalmente en sus dimensiones social, económica y ambiental

4- Derechos Humanos, Inclusión e Igualdad Sustantiva

Considera que las políticas públicas deben ser incluyentes, empoderando a los sectores excluidos y reconociendo sus derechos como una obligación constitucional. Bajo esta lógica, todas las personas, sin distinción, tienen pleno derecho a hacer valer sus garantías y a defender su integridad física y moral.

5- Paz y Seguridad Ciudadana

Garantizar la seguridad ciudadana supone entre otras cosas, romper con los círculos de miedo que provoca la intervención represiva, fortalecer el sistema de justicia, y atacar a las causas de la delincuencia y la violencia que tocan raíces socio-económicas y culturales.

En el abordaje de la seguridad ciudadana es fundamental la creación de cultura de paz. La inseguridad genera círculos de violencia en la cotidianidad.

Señaló también que en este programa de gobierno contiene los lineamientos con otros instrumentos de Planeación y con la agenda 2030 para el desarrollo sostenible y explico a qué se refiere dicha agenda.

ALINEACION DEL PLAN MUNICIPAL CON OTROS INSTRUMENTOS DE PLANEACION

Ejes del Plan Nacional de Desarrollo 2018 - 2024	Ejes del Plan Estatal de Desarrollo y Gobernanza 2018 - 2024	Ejes del Plan Municipal de Desarrollo y Gobernanza 2021 - 2024	Objetivos del Desarrollo Sostenible (Agenda 2030)
Justicia y Estado de Derecho / Política y Gobierno	Estado de Derecho/ Gobierno	Administración Eficiente y Eficaz. Seguridad Ciudadana y Movilidad Cultural, Educación y Salud	Salud y Bienestar Educación de calidad, Paz, Justicia e Instituciones Sólidas, Reducción de Desigualdades.
Bienestar / Política Social	Desarrollo social/Agenda de Desarrollo Territorial.	Derechos Humanos, Inclusión e Igualdad Cultural, Educación y Salud. Obras públicas e imagen urbana para el Desarrollo Sostenible. Servicios Públicos de Calidad	Salud y bienestar, Educación DE Calidad, Fin de la Pobreza, Hambre cero, Reducción de las Desigualdades, Igualdad de genero, Vida de Ecosistemas Terrestres, Acción por el Clima Energía Asequible no contaminante, Ciudades y comunidades sostenibles. Agua Limpia y Saneamiento, Producción y consumo responsables
Desarrollo Económico / Economía	Desarrollo Económico	Desarrollo Económico y Turismo. Cultura, Educación y Salud Servicios Públicos de Calidad	Trabajo decente y crecimiento económico, Industria, Innovación e Infraestructura Ciudades y comunidades sostenibles Producción y consumo responsables, Fin de la Pobreza, Hambre cero.

LA AGENDA 2030 PARA EL DESARROLLO SOSTENIBLE

Es un instrumento que se aprobó durante la Cumbre de Desarrollo Sostenible de las Naciones Unidas, de septiembre de 2015 en Nueva York, E.E.U.U y fue adoptado por los 193 Estados Miembros de la ONU.

ESTRATEGIA:

Fortalecer a través de programas y convenios con las diferentes instituciones y actores sociales el ejercicio de los derechos humanos de todas las personas de la población.

PROGRAMAS:

1. PROGRAMA PARA FORTALECER A LA POBLACIÓN EN CONDICIONES DE VULNERABILIDAD
2. PROGRAMA PARA JOVENES
3. PROGRAMA PARA PERSONAS ADULTAS MAYORES
4. PROGRAMA PARA ATENDER A LAS PERSONAS CON DISCAPACIDAD
5. EMPODERAMIENTO DE LAS MUJERES Y ATENCION A LAS VIOLENCIAS POR RAZONES DE GENERO

MATRIZ DE EVALUACION Y SEGUIMIENTO

EJE ESTRATEGICO	NOMBRE DEL PROGRAMA	NOMBRE DEL INDICADOR	DEPENDENCIAS RESPONSABLES	VERIFICACIÓN	METODO
JOCOTEPEC CON SERVICIOS PÚBLICOS DE CALIDAD	Diagnóstico y reglamentación	Cobertura de servicios públicos Municipales. Agua Alumbrado Desechos Sólidos % de cobertura de servicios públicos = (número de viviendas del Municipio con acceso a servicios públicos/número total de viviendas del Municipio) *100 Encuesta de satisfacción a quienes recurren a solicitar algún servicio a las oficinas de gobierno municipal.	Sindicatura Secretaría General Servicios Públicos Participación Ciudadana Dirección de Planeación	Informes Evaluaciones Trimestrales Control y seguimiento (contraloría) Informes mensuales que alimentan la plataforma de transparencia	No. de actividades (sedes y productos) realizadas /No. De actividades, (sedes o productos) proyectadas X 100
JOCOTEPEC CON SERVICIOS PÚBLICOS DE CALIDAD	Alumbrado público de calidad	% de cobertura de Alumbrado Público=(número de viviendas del Municipio con acceso al servicio A.P./número total de viviendas del Municipio)*100	Servicios Públicos Alumbrado Público	Informes Evaluaciones Trimestrales Control y Seguimiento (Contraloría) Informes mensuales que alimentan la plataforma de transparencia	No. de actividades (sedes y productos) realizadas /No. De actividades, (sedes o productos) proyectadas X 100
JOCOTEPEC CON SERVICIOS PÚBLICOS DE CALIDAD	Mejoramiento del Servicio de Agua Potable, Alcantarillado y Saneamiento	cobertura del servicio de agua potable =(número de viviendas del Municipio con acceso al servicio de agua potable/número total de viviendas del Municipio) *100 % del servicio de drenaje = (número de viviendas del Municipio con acceso al servicio de drenaje / número de viviendas del Municipio) *100 % de cobertura de servicio de alcantarillado= (número de viviendas del Municipio con acceso al servicio de alcantarillado/número de viviendas del Municipio) *100 %del servicio de limpia=(número de viviendas del Municipio con acceso al servicio de limpia/número de viviendas del municipio)*100	Dirección Municipal de Agua Potable y alcantarillado Servicios Públicos Dirección de planeación	Informes Evaluaciones Trimestrales Control y Seguimiento (Contraloría) Informes mensuales que alimentan la plataforma de transparencia	No. de actividades (sedes y productos) realizadas /No. De actividades, (sedes o productos) proyectadas X 100

[Handwritten signatures and notes on the right margin]

[Handwritten signatures and notes on the left margin]

Por ultimo señalo que todos los programas serán sometidos a esta matriz, la cual nos ayudara a medir los avances y resultados de estos.

La coordinadora pidió a los asistentes que analizaran y discutieran el Programa por si hubiera observaciones o quisieran incluir alguna actividad que no estuviera plasmada.

Los asistentes externaron algunos problemas que aquejan al municipio y pidieron que se les explicara en que programas estaban integrados estos problemas, para lo cual la Coordinadora y la Regidora de Planeación, explicaron cada una de sus interrogantes.

No habiendo propuestas de modificación, el Presidente del Copplademun pidió a los asistentes que manifestaran su votación, levantando la mano para la aprobación del Programa de Gobierno 2021-2024, del Plan Municipal de Desarrollo y Gobernanza para Jocotepec, el cual fue aprobado por unanimidad de votos.

SEXTO PUNTO

Integración de nuevas obras al Programa Anual de Obra para el Ejercicio Fiscal 2022

Para este punto, la coordinadora municipal Lic. Daniela Rameño Rivera, cede el uso de la voz, al Lic. Salvador Contreras Olgún, Jefe de Gestión de Proyectos Estratégicos de la Dirección de Obras Públicas.

Para su intervención el Director repartió a todos los asistentes una carpeta que contiene un Listado de las obras que se agregaran al Programa anual de obra para el ejercicio fiscal 2022.

Listado de Obras que se anexa al Programa Anual de Obra 2022

N°	PROGRAMA. SECRETARÍA DEL SISTEMA DE ASISTENCIA SOCIAL	
1	CONSTRUCCIÓN DE UNIDAD BÁSICA DE REHABILITACIÓN	CABECERA MUNICIPAL

N°	PROGRAMA. BANOBRAS - FAIS RAMO 33	
1	CONSTRUCCIÓN DE SUPERFICIE DE RODAMIENTO, REHABILITACIÓN DE REDES HIDROSANITARIAS, CONSTRUCCIÓN DE MACHUELOS Y BANQUETAS EN LA CALLE DEGOLLADO DE LA CALLE LÁZARO CÁRDENAS A LA CALLE NIÑOS HÉROES.	CABECERA MUNICIPAL
2	CONSTRUCCIÓN DE SUPERFICIE DE RODAMIENTO, REHABILITACIÓN DE REDES HIDROSANITARIAS, CONSTRUCCIÓN DE MACHUELOS Y BANQUETAS EN LA CALLE ITURBIDE DE CALLE 20 DE NOVIEMBRE A CALLE JOSEFA ORTIZ DE DOMÍNGUEZ.	CABECERA MUNICIPAL
3	CONSTRUCCIÓN DE SUPERFICIE DE RODAMIENTO, REHABILITACIÓN DE REDES HIDROSANITARIAS, CONSTRUCCIÓN DE MACHUELOS Y BANQUETAS EN LA CALLE NIÑOS HÉROES DE CALLE JAVIER MINA A CALLE ITURBIDE Y DE CALLE VERANO A CALLE INVIERNO.	CABECERA MUNICIPAL
4	CONSTRUCCIÓN DE SUPERFICIE DE RODAMIENTO, REHABILITACIÓN DE REDES HIDROSANITARIAS, CONSTRUCCIÓN DE MACHUELOS Y BANQUETAS EN LA CALLE MATAMOROS DE CALLE MORELOS A CALLE ALDAMA	CABECERA MUNICIPAL
5	CONSTRUCCIÓN DE SUPERFICIE DE RODAMIENTO, REHABILITACIÓN DE REDES HIDROSANITARIAS, CONSTRUCCIÓN DE MACHUELOS Y BANQUETAS EN LA CALLE JOSÉ SANTANA DE EMPEDRADO EXISTENTE A CALLE PASEO DE LAS VIOLETAS.	CABECERA MUNICIPAL
6	REHABILITACIÓN DE RED DE DRENAJE SANITARIO EN CALLE MORELOS PONIENTE ENTRE CALLE NICOLAS BRAVO Y CALLE MATAMOROS	CABECERA MUNICIPAL
7	REHABILITACIÓN DE RED DE AGUA POTABLE EN CALLE MORELOS PONIENTE ENTRE CALLE NICOLAS BRAVO Y CALLE MATAMOROS	CABECERA MUNICIPAL
8	REHABILITACIÓN DE LINEA DE CONDUCCIÓN DE AGUA POTABLE DE 8"	CABECERA MUNICIPAL
9	CONSTRUCCIÓN DE SUPERFICIE DE RODAMIENTO EN CALLE MORELOS PONIENTE ENTRE CALLE NICOLAS BRAVO Y CALLE MATAMOROS	CABECERA MUNICIPAL

PROGRAMA: INFRAESTRUCTURA CARRETERA		
N°		
1	REHABILITACION DE 4 TRAMOS PRIORITARIOS Y ALUMBRADO EN EL LIBRAMIENTO DE JOCOTEPEC	CABECERA MUNICIPAL
2	REHABILITACIÓN DE PUENTE VEHICULAR EN AV. DEL TRABAJO EN ZAPOTITAN DE HGO	ZAPOTITAN DE HIDALGO

PROGRAMA: RECURSO FEDERAL		
N°		
1	CONSTRUCCIÓN DE CAJ CENTRO ADMINISTRATIVO JOCOTEPEC EN LA CABECERA MUNICIPAL	CABECERA MUNICIPAL
2	PROY. CONSTRUCCIÓN DE UBR JOCOTEPEC	CABECERA MUNICIPAL
3	CONSTRUCCIÓN DE UNIDAD DE PROTECIÓN CIVIL Y BOMBEROS	CABECERA MUNICIPAL

PROGRAMA: PAICE		
N°		
1	PROYECTO REHABILITACIÓN DE AUDITORIO ANTONIA PALOMARES	CABECERA MUNICIPAL
2	PROY. 2DA ETAPA AMPLIACIÓN CASA DE CULTURA JOCOTEPEC	CABECERA MUNICIPAL

PROGRAMA: PREVENCIÓN SOCIAL DEL ESTADO DE JALISCO		
N°		
1	PROYECTO DE REHABILITACIÓN DE ESPACIO RECREATIVO EN UNIDAD DEPORTIVA DONATO GUERRA	CABECERA MUNICIPAL

PROGRAMA: FAIS RAMO 33		
N°		
1	PROYECTO CONSTRUCCIÓN DE EMPEDRADO AHOGADO EN CEMENTO EN CALLE OTOÑO ENTRE CALLE FCO. VILLA Y CALLE VENUSTIANO CARRANZA	CABECERA MUNICIPAL
2	PROY. REHABILITACION DE LINEA DE DRENAJE SANITARIO EN CALLE PRIVADA MATAMOROS.	CABECERA MUNICIPAL
3	PROY. CONSTRUCCION DE LINEA DE DRENAJE PLUVIAL EN CALLE PRIVADA MATAMOROS.	CABECERA MUNICIPAL
4	PROY. REHABILITACION DE LINEA DE AGUA POTABLE EN CALLE PRIVADA MATAMOROS.	CABECERA MUNICIPAL
5	PROY. REHABILITACIÓN DE SUPERFICIE DE RODAMIENTO EN CALLE PRIVADA MATAMOROS	CABECERA MUNICIPAL
6	PROYECTO CONSTRUCCIÓN DE BANQUETAS EN CALLE 20 DE NOVIEMBRE	ZAPOTITAN DE HIDALGO
7	PROY. SUMINISTRO E INSTALACIÓN DE ALUMBRADO PÚBLICO DE LA CALLE PROLONGACIÓN MORELOS, EN LA LOCALIDAD DE CHANTEPEC.	CHANTEPEC
8	PROYECTO LINEA ALIMENTADORA 6 SJC HIDALGO-TACUBA	SAN JUAN COSALA
9	REHABILITACIÓN DE LÍNEA DE AGUA POTABLE EN LA CALLE RIBERA DEL LAGO ENTRE LA CALLE MORELOS Y LA CALLE GUAYABITOS	CHANTEPEC
10	PRIV. CAMICHINES SAN JUAN COSALA ANDADOR	SAN JUAN COSALA
11	PRIV. CAMICHINES SAN JUAN COSALA LINEA DE 8"	SAN JUAN COSALA
12	PROY. EMPEDRADO EN PROL. MORELOS	CHANTEPEC
13	PROY. EMPEDRADO EN CALLE CHUECA	CHANTEPEC
14	MORELOS	CHANTEPEC
15	1ER ETAPA LINEA 4 PULGADAS PROY. INTERCONEXIÓN DE POZOS EN CHANTEPEC (PROYECTO LINEA A.P 4 C. CHUECA A RIB DE LAGO)	CHANTEPEC
16	PROY. DRENAJE 10 PULG. C. 14 DE FEBRERO Y-O 5 FEBRERO LA LOMA	LA LOMA
17	REHAB. RED DE AGUA POTABLE PRIV. FCO. VILLA LA LOMA	LA LOMA
18	REHAB. RED DE DRENAJE EN C. 1RO DE MAYO LA LOMA	LA LOMA
19	PROYECTO CONSTRUCCIÓN DE RED DE DRENAJE SANITARIO EN CALLE PRIV. JUAN PABLO II	SAN JUAN COSALA
20	PROYECTO CONSTRUCCIÓN DE RED DE AGUA POTABLE EN CALLE PRIV. JUAN PABLO II	SAN JUAN COSALA
21	PROYECTO CONSTRUCCIÓN DE SUPERFICIE DE RODAMIENTO EN CALLE PRIV. JUAN PABLO II	SAN JUAN COSALA
22	PROYECTO CONSTRUCCIÓN DE RED DE DRENAJE SANITARIO EN CALLE PRIV. GALEANA	SAN JUAN COSALA
23	PROYECTO CONSTRUCCIÓN DE RED DE AGUA POTABLE EN CALLE PRIV. GALEANA	SAN JUAN COSALA

Sensación de...

Sensación de...

Sensación de...

Sensación de...

Sensación de...

Sensación de...

Sensación de...

Sensación de...

24	PROYECTO CONSTRUCCIÓN DE SUPERFICIE DE RODAMIENTO EN CALLE PRIV. GALEANA	SAN JUAN COSALA
25	CONSTRUCCIÓN DE RED DE DRENAJE SANITARIO EN CALLE FILOSOFOS ENTRE CALLE HIDALGO Y CALLE JOSEFA ORTIZ DE DOMINGUEZ	CABECERA MUNICIPAL
26	CONSTRUCCIÓN DE RED DE AGUA POTABLE EN CALLE FILOSOFOS ENTRE CALLE HIDALGO Y CALLE JOSEFA ORTIZ DE DOMINGUEZ	CABECERA MUNICIPAL
27	CONSTRUCCIÓN DE EMPEDRADO AHOGADO EN CEMENTO EN CALLE FILOSOFOS ENTRE CALLE HIDALGO Y CALLE JOSEFA ORTIZ DE DOMINGUEZ	CABECERA MUNICIPAL
28	REHABILITACIÓN DE RED DE DRENAJE SANITARIO EN CALLE AV. DE LOS MAESTROS ENTRE CALLE HIDALGO Y CALLE JOSEFA ORTIZ DE DOMINGUEZ	CABECERA MUNICIPAL
29	REHABILITACIÓN DE RED DE AGUA POTABLE EN CALLE AV. DE LOS MAESTROS ENTRE CALLE HIDALGO Y CALLE JOSEFA ORTIZ DE DOMINGUEZ	CABECERA MUNICIPAL
30	CONSTRUCCIÓN DE EMPEDRADO AHOGADO EN CEMENTO EN CALLE AV. DE LOS MAESTROS ENTRE CALLE HIDALGO Y CALLE JOSEFA ORTIZ DE DOMINGUEZ	CABECERA MUNICIPAL
31	REHABILITACIÓN DE RED DE DRENAJE SANITARIO EN CALLE JOSEFA ORTIZ DE DOMINGUEZ DE CALLE FILOSOFOS A CALLE ITURBIDE.	CABECERA MUNICIPAL
32	REHABILITACIÓN DE RED DE AGUA POTABLE EN CALLE JOSEFA ORTIZ DE DOMINGUEZ DE CALLE FILOSOFOS A CALLE ITURBIDE	CABECERA MUNICIPAL
33	CONSTRUCCIÓN DE EMPEDRADO AHOGADO EN CEMENTO EN CALLE JOSEFA ORTIZ DE DOMINGUEZ DE CALLE FILOSOFOS A CALLE ITURBIDE.	CABECERA MUNICIPAL
34	PROY. CONSTRUCCIÓN DE LINEA DE AGUA POTABLE DE 3" DEL DEPOSITO DE CALLE XÓCHITL AL FRACC. LAGO LUNA.	CHANTEPEC
35	PROYECTO REHABILITACIÓN DE RED DE DRENAJE SANITARIO DE CALLE INDEPENDENCIA NORTE ENTRE CALLE ITURBIDE Y CALLE ALDAMA	CABECERA MUNICIPAL
36	PROYECTO REHABILITACIÓN DE RED DE AGUA POTABLE DE CALLE INDEPENDENCIA NORTE ENTRE CALLE ITURBIDE Y CALLE ALDAMA	CABECERA MUNICIPAL
37	PROYECTO CONSTRUCCIÓN DE SUPERFICIE DE RODAMEINTO DE CALLE INDEPENDENCIA NORTE ENTRE CALLE ITURBIDE Y CALLE ALDAMA	CABECERA MUNICIPAL
38	CONSTRUCCIÓN DE RED DE DRENAJE SANITARIO EN CALLE ZARAGOZA DE CALLE LA PUERTA A CALLE TORONJA	SAN JUAN COSALA
39	CONSTRUCCIÓN DE RED DE AGUA POTALE EN CALLE ZARAGOZA DE CALLE LA PUERTA A CALLE TORONJA	SAN JUAN COSALA
40	CONSTRUCCIÓN DE EMPEDRADO AHOGADO EN CEMENTO EN CALLE ZARAGOZA DE CALLE LA PUERTA A CALLE TORONJA	SAN JUAN COSALA
41	CONSTRUCCIÓN DE CARCAMO DE BOMBEA EN CALLE ZARAGOZA ENTRE CALLE LA PUERTA Y CALLE TORONJA	SAN JUAN COSALA
42	REHABILITACIÓN DE RED DE DRENAJE SANITARIO EN CALLE ZARAGOZA DE CALLE LA PUERTA A CALLE GUADALUPE VICTORIA	SAN JUAN COSALA
43	REHABILITACIÓN DE RED DE AGUA POTALE EN CALLE ZARAGOZA DE CALLE LA PUERTA A CALLE GUADALUPE VICTORIA	SAN JUAN COSALA
44	CONSTRUCCIÓN DE EMPEDRADO AHOGADO EN CEMENTO EN CALLE ZARAGOZA DE CALLE LA PUERTA A CALLE GUADALUPE VICTORIA	SAN JUAN COSALA
45	PROY. HUELLAS DE CONCRETO EN CALLE DEL CARDENAL	SAN JUAN COSALA
46	PROYECTO CONSTRUCCIÓN DE SUPERFICIE DE RODAMIENTO EN CALLE LA PAZ DE HIDALGO A ROTARIO	SAN JUAN COSALA
47	CONSTRUCCION DE RED DE DRENAJE SANITARIO EN CALLE PROLONGACIÓN JOSE SANTANA DE EMPEDRADO EXISTENTE A CALLE PASEO DELAS VIOLETAS	CABECERA MUNICIPAL (Fraccionamiento Camino Real)
48	CONSTRUCCIÓN DE RED DE AGUA POTABLE EN CALLE PROLONGACIÓN JOSE SANTANA DE EMPEDRADO EXISTENTE A CALLE PASEO DE LAS VIOLETAS	CABECERA MUNICIPAL (Fraccionamiento Camino Real)
49	PROYECTO CONSTRUCCIÓN DE SUPERFICIE DE RODAMIENTO EN CALLE PROLONGACIÓN JOSE SANTANA DE EMPEDRADO EXISTENTE A CALLE PASEO DE LAS VIOLETAS	CABECERA MUNICIPAL (Fraccionamiento Camino Real)
50	CONSTRUCCIÓN DE RED DE DRENAJE SANITARIO EN CALLE SAN DIEGO SAN CRISTOBAL	SAN CRISTOBAL ZAPOTITLAN
51	PROY. DE ELECTRIFICACIÓN, EQUIPAMIENTO Y CASETA DE CONTROL DE POZO DE AGUA POTABLE DE CALLE PRIVADA ZARAGOZA.	SAN CRISTOBAL ZAPOTITLAN
52	PROYECTO DE RELOCALIZACIÓN Y PERFORACIÓN DE POZO PROFUNDO EN LA DELEGACIÓN DE SAN JUAN CÓSALA	SAN JUAN COSALA
53	PROY. DE AMPLIACIÓN DE LINEA DE ABASTECIMIENTO DE 6" EN CALLE FCO. VILLA DE VERANO A JAVIER MINA, DE JAVIER MINA A ZARAGOZA Y DE ZARAGOZA A DEGOLLADO.	CABECERA MUNICIPAL

Comunidad Agraria San Juan Cosala

[Signature]

[Signature]

[Signature]

[Signature]

[Signatures]

54	CONSTRUCCIÓN DE LÍNEA DE AGUA POTABLE Y LÍNEA DRENAJE SANITARIO EN C. VENUSTIANO CARRANZA ENTRE ITURBIDE Y JAVIER MINA	CABECERA MUNICIPAL
55	CONSTRUCCIÓN DE LÍNEA DE AGUA POTABLE Y LÍNEA DRENAJE SANITARIO EN C. LOPEZ RAYON DE EMPEDRADO EXISTENTE A CALLE OTOÑO.	CABECERA MUNICIPAL
56	CONSTRUCCIÓN DE LÍNEA DE AGUA POTABLE Y LÍNEA DRENAJE SANITARIO EN C. 20 DE NOVIEMBRE DE C. INVIERNO A C. PRIMAVERA.	CABECERA MUNICIPAL
57	CONSTRUCCIÓN DE LÍNEA DE AGUA POTABLE Y LÍNEA DRENAJE SANITARIO EN C. 20 DE NOVIEMBRE DE C. ITURBIDE A C. ANIMA SOLA.	CABECERA MUNICIPAL
58	CONSTRUCCIÓN DE LÍNEA DE AGUA POTABLE Y LÍNEA DRENAJE SANITARIO EN C. JAVIER MINA DE 20 DE NOVIEMBRE A C. FCO. VILLA	CABECERA MUNICIPAL
59	CONSTRUCCIÓN DE LÍNEA DE AGUA POTABLE Y LÍNEA DRENAJE SANITARIO EN C. 21 DE MARZO DE C. PRIMAVERA A C. ITURBIDE	CABECERA MUNICIPAL
60	CONSTRUCCIÓN DE LÍNEA DE AGUA POTABLE Y LÍNEA DRENAJE SANITARIO EN C. ITURBIDE DE 21 DE MARZO A 20 DE NOVIEMBRE	CABECERA MUNICIPAL
61	CONSTRUCCIÓN DE LÍNEA DE AGUA POTABLE Y LÍNEA DRENAJE SANITARIO EN C. FILOSOFOS DE C. INDEPENDENCIA A C. ALLENDE	CABECERA MUNICIPAL
62	REHABILITACIÓN DE RED DE AGUA POTABLE EN CALLE LA PAZ ENTRE CALLE EMILIANO ZAPATA Y CALLE FCO. VILLA	ZAPOTITAN DE HIDALGO
63	REHABILITACIÓN DE RED DE DRENAJE SANITARIO EN CALLE LA PAZ ENTRE CALLE EMILIANO ZAPATA Y CALLE FCO. VILLA	ZAPOTITAN DE HIDALGO
64	PROY. REHABILITACION DE RED DE DRENAJE SANITARIO EN CALLE INDEPENDENCIA SUR ENTRE VICENTE GUERRERO Y DONATO GUERRA	CABECERA MUNICIPAL
65	PROY. REHABILITACION DE RED DE AGUA POTABLE EN CALLE INDEPENDENCIA SUR ENTRE VICENTE GUERRERO Y DONATO GUERRA	CABECERA MUNICIPAL
66	PROY. REHABILITACION DE RED DESUPERFICIE DE RODAMIENTO EN CALLE INDEPENDENCIA SUR ENTRE VICENTE GUERRERO Y DONATO GUERRA	CABECERA MUNICIPAL

N°	PROGRAMA: SADER	
1	PROY. EN CALLE LIBERTAD	POTRERILLOS
2	PROY. EMPEDRADO C. RIBERA DEL LAGO (SADER)	NEXTIPAC
3	PROY. CONSTRUCCIÓN DE EMPEDRADO AHOGADO EN CEMENTO EN CALLE LIBERTAD ENTRE CALLE 1RO. DE MAYO Y POZO DEL COLORADO	EL MOLINO
4	PROY. CONSTRUCCIÓN DE EMPEDRADO AHOGADO EN CEMENTO EN CALLE FCO. VILLA DE CALLE INVIERNO A CERRADA	CABECERA MUNICIPAL
5	PROYECTO CONSTRUCCIÓN DE EMPEDRADO AHOGADO EN CEMENTO EN CALLE OTOÑO ENTRE CALLE FCO. VILLA Y CALLE VENUSTIANO CARRANZA	CABECERA MUNICIPAL
6	CONSTRUCCIÓN DE EMPEDRADO AHOGADO EN CEMENTO EN C. VENUSTIANO CARRANZA ENTRE ITURBIDE Y JAVIER MINA	CABECERA MUNICIPAL
7	CONSTRUCCIÓN DE EMPEDRADO AHOGADO EN CEMENTO EN C. LOPEZ RAYON DE EMPEDRADO EXISTENTE A CALLE OTOÑO.	CABECERA MUNICIPAL
8	CONSTRUCCIÓN DE EMPEDRADO AHOGADO EN CEMENTO EN C. 20 DE NOVIEMBRE DE C. INVIERNO A C. PRIMAVERA.	CABECERA MUNICIPAL
9	CONSTRUCCIÓN DE EMPEDRADO AHOGADO EN CEMENTO EN C. 20 DE NOVIEMBRE DE C. ITURBIDE A C. ANIMA SOLA.	CABECERA MUNICIPAL
10	CONSTRUCCIÓN DE EMPEDRADO AHOGADO EN CEMENTO EN C. JAVIER MINA DE 20 DE NOVIEMBRE A C. FCO. VILLA	CABECERA MUNICIPAL
11	CONSTRUCCIÓN DE EMPEDRADO AHOGADO EN CEMENTO EN C. 21 DE MARZO DE C. PRIMAVERA A C. ITURBIDE	CABECERA MUNICIPAL
12	CONSTRUCCIÓN DE EMPEDRADO AHOGADO EN CEMENTO EN C. ITURBIDE DE 21 DE MARZO A 20 DE NOVIEMBRE	CABECERA MUNICIPAL
13	CONSTRUCCIÓN DE EMPEDRADO AHOGADO EN CEMENTO EN C. FILOSOFOS DE C. INDEPENDENCIA A C. ALLENDE	CABECERA MUNICIPAL
14	CONSTRUCCIÓN DE SUPERFICIE DE RODAMIENTO EN CALLE LA PAZ ENTRE CALLE EMILIANO ZAPATA Y CALLE FRANCISCO. VILLA	ZAPOTITAN DE HIDALGO
15	PROY. REHABILITACION DE RED DE DRENAJE SANITARIO EN CALLE INDEPENDENCIA SUR ENTRE VICENTE GUERRERO Y DONATO GUERRA	CABECERA MUNICIPAL
16	PROY. REHABILITACION DE RED DE AGUA POTABLE EN CALLE INDEPENDENCIA SUR ENTRE VICENTE GUERRERO Y DONATO GUERRA	CABECERA MUNICIPAL

Handwritten signatures and notes on the left margin.

Handwritten signatures and notes on the right margin, including names like 'D. Sami Gans M', 'Daniela Ramirez', and 'Ju. Valentin Gomez'.

Severina Alejandra Sanchez

N°	PROGRAMA: CEA	
1	PROY. CONSTRUCCIÓN DE COLECTOR	SAN CRISTOBAL ZAPOTITLAN
2	PROY. CONSTRUCCIÓN DE COLECTOR	SAN PEDRO TESISTAN
3	LÍNEAS DE LLENADO Y ABASTECIMIENTO DEL POZO ALLENDE AL DEPOSITO, ZONA NORTE DE LA CABECERA MUNICIPAL	CABECERA MUNICIPAL
4	RELOCALIZACIÓN, PERFORACIÓN, EQUIPAMIENTO, ELECTRIFICACIÓN, CASETA DE CONTROL, LÍNEA DE INERCONEXIÓN Y PUESTA EN MARCHA EN POZO PROFUNDO	SAN JUAN COSALA
5	RELOCALIZACIÓN, PERFORACIÓN, EQUIPAMIENTO, ELECTRIFICACIÓN, CASETA DE CONTROL, LÍNEA DE INERCONEXIÓN Y PUESTA EN MARCHA EN POZO PROFUNDO	POTRERILLOS
6	RELOCALIZACIÓN, PERFORACIÓN, EQUIPAMIENTO, ELECTRIFICACIÓN, CASETA DE CONTROL, LÍNEA DE INERCONEXIÓN Y PUESTA EN MARCHA EN POZO PROFUNDO	SAN PEDRO TESISTAN
7	RELOCALIZACIÓN, PERFORACIÓN, EQUIPAMIENTO, ELECTRIFICACIÓN, CASETA DE CONTROL, LÍNEA DE INERCONEXIÓN Y PUESTA EN MARCHA EN POZO PROFUNDO	SAN LUCIANO
8	CONSTRUCCIÓN DE PLANTA DE TRATAMIENTO	ZAPOTITAN DE HIDALGO
9	CONSTRUCCIÓN DE PLANTA DE TRATAMIENTO	HUEJOTITAN

N°	PROGRAMA: CUENTA CORRIENTE	
1	PROY. OBELISCO EN INGRESO AL LIBRAMIENTO	CABECERA MUNICIPAL
2	REHABILITACIÓN DE MURO PERIMETRAL EN EL PANTEÓN MUNICIPAL DE JOCOTEPEC, JALISCO	CABECERA MUNICIPAL
3	CONSTRUCCIÓN DE PUENTE PEATONAL EN EL SALITRE	SAN CRISTOBAL ZAPOTITLAN
4	PROY. DE REHA. DIF JOCOTEPEC	CABECERA MUNICIPAL
5	PROYECTO EMPEDRADO CAMINO A GUARDIA NACIONAL	CRUCERO DE POTRERILLOS
6	PROY. DE ESTRUCTURA DE CANCHA EN ZAPOTITAN	ZAPOTITAN DE HIDALGO
7	PROY. REHA. DE PRESIDENCIA	CABECERA MUNICIPAL
8	CONSTRUCCIÓN DE 2 BADOS EN LA LOCALIDAD DE EL SAUZ	EL SAUZ
9	POYECTO CONSTRUCCIÓN DE KIOSKO EN LA PLAZA PRINCIPAL	EL SAUZ
10	REHABILITACIÓN PUENTE PEATONAL EN MALECÓN	CABECERA MUNICIPAL
11	CONSTRUCCIÓN DE ALMACEN C. JUAREZ (PROVEDURIA)	CABECERA MUNICIPAL
12	PROY. MODIF. CAMINO GUARDIA NACIONAL	CRUCERO DE POTRERILLOS
13	PROYECTO DE UBICACIÓN DEPUESTOS SEMIFIJOS EN EL MERCADO MPAL.	CABECERA MUNICIPAL
14	PRIV. CAMICHINES SAN JUAN COSALA DESASOLVE	SAN JUAN COSALA
15	PROY. REHAB. DE INGRESO A PROTECCIÓN CIVIL CENTRO DE SALUD	CABECERA MUNICIPAL
16	REHABILITACIÓN DE SUPERFICIE DE RODAMIENTO EN CALLE RAMON CORONA ENTRE CALLE HIDALGO Y CALLE INDEPENDENCIA	CABECERA MUNICIPAL
17	REHABILITACIÓN DE SUPERFICIE DE RODAMIENTO EN CALLE INDEPENDENCIA ENTRE CALLE JOSE SANTANA Y CALLE JUAREZ	CEBECERA MUNICIPAL
18	PROY. CONSTRUCCIÓN DE AREA RECREATIVA INFANTIL EN CALLE CHAPULTEPEC (RASTRO)	CABECERA MUNICIPAL
19	PROY. ADECUACIÓN DE ESPACIO PARA ESCULTURA DE HOJA DE MAIZ SAN CRITOBLA (TURISMO)	SAN CRISTOBAL ZAPOTITLAN
20	PROY. PARQUE LA LOMA	LA LOMA
21	PROYECTO REHABILITACIÓN DELEGACIÓN DE ZAPOTITAN DE HIDALGO	ZAPOTITAN DE HIDALGO
22	REHAB. DE EMPEDRADO ECOLOGICO EN PRIV. FCO. VILLA EN LA LOMA	LA LOMA
23	PROYECTO REHABILITACIÓN DE REDES HIDROSANITARIAS Y SUPERFICIE DE RODAMIENTO DE CALLE INDEPENDENCIA NORTE ENTRE CALLE MORELOS A CALLE ITURBIDE.	CABECERA MUNICIPAL
24	CONSTRUCCIÓN DE EMPEDRADO AHOGADO EN CEMENTO, EN AVENIDA DEL PARQUE (ZONA HABITACIONAL)	HUEJOTITAN
25	REHABILITACIÓN DE RED DE AGUA POTABLE EN AVENIDA DEL PARQUE (ZONA HABITACIONAL)	HUEJOTITAN

Handwritten signatures and notes on the left margin.

Handwritten signature at the top right.

Vertical handwritten signatures and notes on the right margin, including names like 'DANIELA RAMON' and 'Valentin Torres es'.

17	PROY. REHABILITACION DE RED DESUPERFICIE DE RODAMIENTO EN CALLE INDEPENDENCIA SUR ENTRE VICENTE GUERRERO Y DONATO GUERRA	CABECERA MUNICIPAL
----	--	--------------------

PROGRAMA: SECRETARIA DE COMUNICACIONES Y TRANSPORTE (SCT)		
1	REHABILITACION DE CARRETERA JIQUILPAN-GUADALAJARA DEL KM. 111+000 AL 115+000 TRAMO CARRETERO EL MOLINO	EL MOLINO
2	CONSTRUCCION DE CICLOVIA CIRCUITO	CABECERA MUNICIPAL

PROGRAMA: SECRETARIA DE INFRAESTRUCTURA Y OBRA PÚBLICA (SIOP)		
1	CONSTRUCCIÓN DE SUPERFICIE DE RODAMIENTO, REHABILITACIÓN DE REDES HIDROSANITARIAS, COLECTOR PRINCIPAL, CONSTRUCCIÓN DE MACHUELOS Y BANQUETAS EN LA CALLE JOSÉ SANTANA DE CALLE HIDALGO A CALLE INDEPENDENCIA	CABECERA MUNICIPAL
2	OBRA DE REENCARPETAMIENTO TOTAL DE LA CARRETERA DE INGRESO A HUEJOTITAN ASÍ COMO TAMBIÉN LA ADECUACIÓN Y RENIVELACION DEL ENTRONQUE CON LA CARRETERA FEDERAL NO. 15 JIQUILPAN-GUADALAJARA.	HUEJOTITAN
3	CONSTRUCCIÓN DE CICLOVÍA DE SAN JUAN COSALÁ - JOCOTEPEC	CABECERA MUNICIPAL
4	PROY. DE INTERVENCIÓN URBANA EN MALECON JOCOTEPEC	CABECERA MUNICIPAL
5	PROY. DE INTERVENCIÓN URBANA EN MALECON SAN JUAN COSALA	SAN JUAN COSALA
6	REHABILITACIÓN Y CONSTRUCCIÓN DE BANQUETAS INCLUYENTES y CABLEADO SUBTERRANEO EN LA ZONA CENTRO DE JOCOTEPEC	1ER CUADRO DE CABECERA MUNICIPAL

PROGRAMA: SSA		
1	EQUIPAMIENTO DEL CENTRO DE SALUD	SAN CRISTOBAL ZAPOTITLAN

PROGRAMA: FONDEREG		
1	OBRA DE REENCARPETAMIENTO TOTAL DE LA CARRETERA DE INGRESO A HUEJOTITAN ASÍ COMO TAMBIÉN LA ADECUACIÓN Y RENIVELACION DEL ENTRONQUE CON LA CARRETERA FEDERAL NO. 15 JIQUILPAN-GUADALAJARA.	HUEJOTITAN

PROGRAMA CARRETERO		
1	RECONSTRUCCIÓN DE LIBRAMIENTO DE JOCOTEPEC, DEL KM 0+000 AL KM 5+500	CABECERA MUNICIPAL

PROGRAMA: SECRETARIA DE GESTIÓN INTEGRAL DEL AGUA		
1	MODERNIZACIÓN DE PLANTA DE TRATAMIENTO	SAN JUAN COSALA
2	MODERNIZACIÓN DE EMERGENCIA DE PLANTA DE TRATAMIENTO	CABECERA MUNICIPAL
3	MODERNIZACIÓN DE EMERGENCIA DE PLANTA DE TRATAMIENTO	CHANTEPEC

Contreras Olgún, explico de manera general las obras, el Programa del cual se derivaron, sus montos y las localidades donde se llevaran a cabo, resalto también que todas las obras realizadas o por realizarse en el municipio, han sido socializadas con los beneficiarios.

Una vez explicado el punto y mencionado las obras la Coordinadora municipal, pide al Presidente del Comité, someta a votación el presente punto, por el cual el Presidente pregunta si es de aprobarse la propuesta, lo manifestaran levantando la mano. Asi lo hicieron los asistentes, aprobando el punto por unanimidad.

SEPTIMO PUNTO
Asuntos Generales

[Handwritten signatures and notes on the right margin]
 Daniel Ramirez
 Valentin Torres S.
 Denopina Herrera

[Handwritten signatures and notes on the left margin]
 Contreras Olgún

Señora Yesenia Sanchez

En este punto, la Coordinadora Municipal, pregunta a los presentes si tienen algún tema a tratar:

Como **primer punto**.- Se manifestó por parte del Delegado del Molino hacer el cambio de la calle propuesta en el listado de obras por la calle Juan de la Barrera que es la que más necesita reparación, por lo que se le pidió que se hiciera la propuesta a Participación Ciudadana y a Obras Públicas.

Segundo punto.- El Delegado de el Sauz, propone la construcción del Kinder y del Panteón, ya que estas dos obras son de vital importancia para la comunidad, plantea que existe la posibilidad de que se haga una donación de terrenos para ese fin y se le pide que proponga una reunión con los pobladores y el gobierno municipal, para tomar los acuerdos necesarios.

Tercer y último punto.- Preguntan sobre la perforación del nuevo pozo en San Juan Cosala, quiere saber si ya hay fecha, se les informa por parte de Obras Públicas que aún se continúa con los trámites para dicha perforación y no tienen fecha programada.

Yesenia Sanchez
Gami Paz M

OCTAVO PUNTO Clausura

La Coordinadora municipal pide al Presidente del Consejo, clausure la presente sesión.

El Presidente del Consejo: siendo las 14:15 pm, se declara clausurado formalmente los trabajos de la Segunda Sesión del COPPLADEMUN en Jocotepec; y estando conformes los que intervienen en ella, la firman en cada una de sus fojas útiles.

Jocotepec, Jalisco a 13 de Mayo del 2022

Lic. José Miguel Gómez López
Presidente del COPPLADEMUN y Presidente Municipal

DANIELA RAMEÑO

Lic. Daniela Rameño Rivera
Coordinadora Municipal de Planeación

C. Anabel Rodríguez Orozco
Pta. Comisión Edilicia de Planeación

C. Horacio Trujillo Cervantes
Regidor Comisión de Planeación

Lic. María Esther Salazar Martínez
Encargada de Zona Región Sureste
Secretaria de Planeación y P. Ciudadana

C. Leovigildo Delgadillo García
Representante de Cooperativa de
Pescadores de San Juan Cósala

L.C.P. José Camarena Olmedo
Representante del Sector privado

Cacho amado m

Valentin Torreses
DANIELA RAMEÑO

C. Everardo Ruiz Jiménez
Representante de Agencia El Molino

C. Pedro Mendoza Navarro
Representante de cooperativa del
Grupo turístico artesanal

C. Mtro. Alejandro Navarro Hurtado
Fraccionamiento Sederos del Lago

C. Francisco Ramos Bautista
Líder social

C. Ernesto Cuevas Oseguera
Representante Colectivo Cultural Tótlal

Lic. María de Lourdes Álvarez Cerna
Dir. Preparatoria Regional de Jocotepec

C. Zenorina Herrera Sánchez
Representante Grupos Vulnerables

C. Valentín Torres García
Representante de la Agencia El Sauz

Lic. Rogelio Ramos Pérez
Secretario Técnico de COPPLADEMUN

Mtro. Ramón Ramírez Martínez
Representante de la Sociedad Civil

C. Rosa Elizabeth Gómez Amezcua
Regidora Pta. Comisión de Participación
Ciudadana

Lic. María de Lourdes Álvarez Cerna
Directora de Preparatoria Regional de
Jocotepec

Ing. Salvador Serrano Corro
Representante de la Sociedad Civil

C. Israel López Villanueva
Representante del sector Privado