

LEVANTAMIENTO DE AREA DE LA CALLE 14 DE FEBRERO, EN LA CABECERA MUNICIPAL, EN EL MUNICIPIO DE JOCOTEPEC, JALISCO.

UBICACIÓN



ÁREA A CONSTRUIR

151.55 m


PROYECTO
REHABILITACIÓN DE RED DRENAJE SANITARIO EN CALLE 14 DE FEBRERO (ENTRE CALLE PRIMERO DE MAYO A CERRADA).

LOCALIDAD
CABECERA MUNICIPAL

CONTENIDO
DETALLES CONSTRUCTIVOS RED DE DRENAJE SANITARIO

PRESIDENTE MUNICIPAL
LIC. JOSÉ MIGUEL GÓMEZ LÓPEZ
DIRECTORA DE OBRAS PÚBLICAS
C. IMELDA KARINA PÉREZ GONZÁLEZ
TESORERO MUNICIPAL
LIC. BERTHA MARCELA GÓNGORA JIMÉNEZ
SINDICO MUNICIPAL
LIC. CARLOS ALBERTO ZUÑIGA CHACÓN

REHABILITACIÓN DE RED DRENAJE SANITARIO EN CALLE 14 DE FEBRERO (ENTRE CALLE PRIMERO DE MAYO A CERRADA).



SIN ESCALA
DIRECCIÓN DE OBRAS PÚBLICAS
ENERO DEL 2022

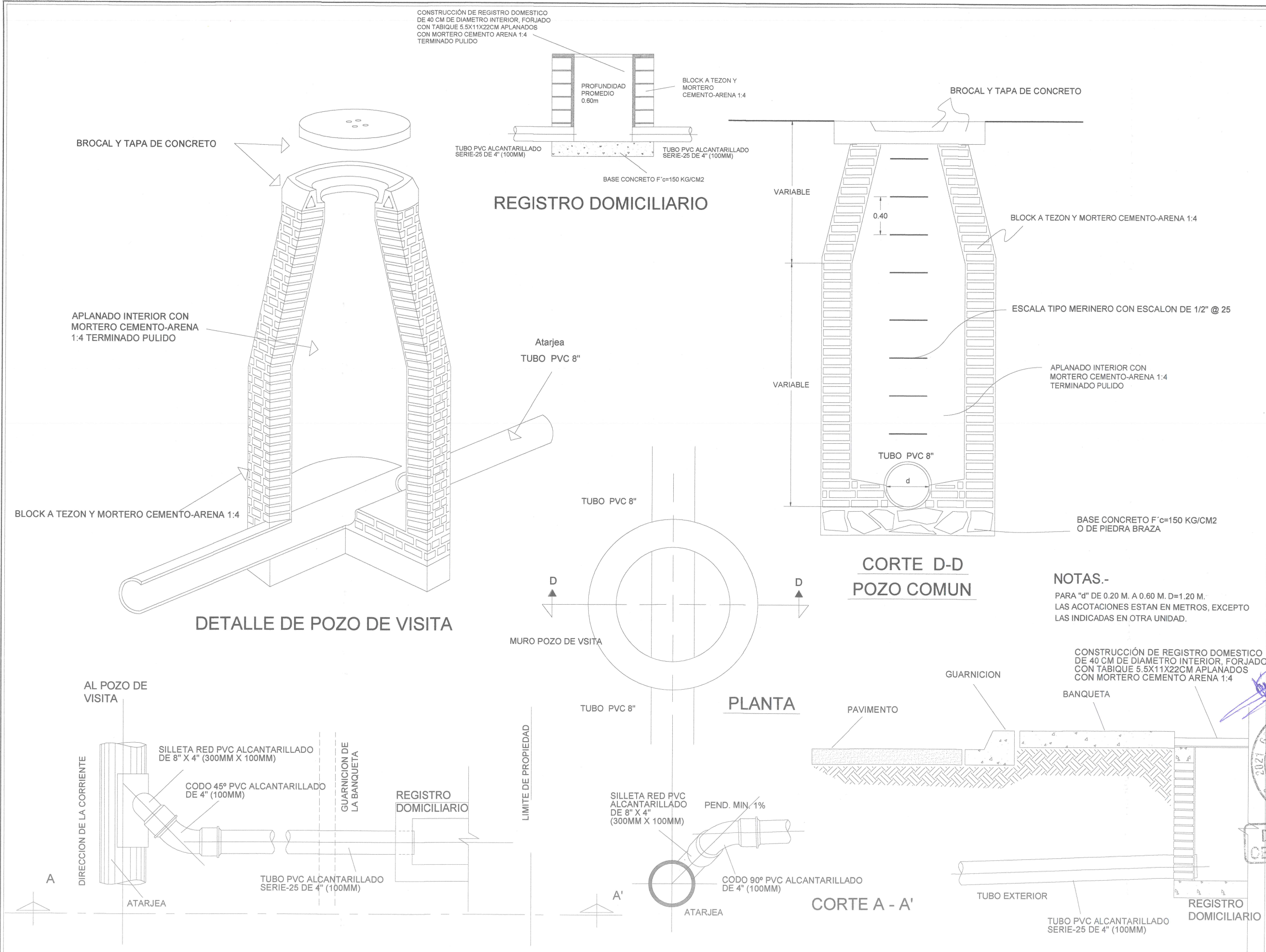
L-7

CALLE HIDALGO SUR, No. 187C, COL. CENTRO C.P. 45800
TELÉFONO: (01 387) 7632470 EXT. 114

ELABORÓ Arq_e

ruta de archivo C. 14 DE FEBRERO (CONTRATISTA).dwg

DORIA Y SAMPIER
CONSTRUCCIÓN Y MATERIALES



Teresa Alejandra Carra

LEVANTAMIENTO DE ÁREA DE LA CALLE 14 DE FEBRERO, EN LA CABECERA MUNICIPAL, EN EL MUNICIPIO DE JOCOTEPEC, JALISCO.

UBICACIÓN



ÁREA A CONSTRUIR

151.55 m

PROYECTO
REHABILITACIÓN DE RED DRENAJE SANITARIO EN CALLE 14 DE FEBRERO (ENTRE CALLE PRIMERO DE MAYO A CERRADA).

LOCALIDAD
CABECERA MUNICIPAL

CONTENIDO
PERFIL LONGITUDINAL RED DE DRENAJE SANITARIO

PRESIDENTE MUNICIPAL
LIC. JOSÉ MIGUEL GÓMEZ LÓPEZ

DIRECTORA DE OBRAS PÚBLICAS
C. IMELDA KARINA PÉREZ GONZÁLEZ

TESORERO MUNICIPAL
LIC. BERTHA MARCELA GÓNGORA JIMÉNEZ

SÍNDICO MUNICIPAL
LIC. CARLOS ALBERTO ZUÑIGA CHACÓN

OBRA
REHABILITACIÓN DE RED DRENAJE SANITARIO EN CALLE 14 DE FEBRERO (ENTRE CALLE PRIMERO DE MAYO A CERRADA).

ESCALA 1:250

FECHA
ENERO DEL 2022

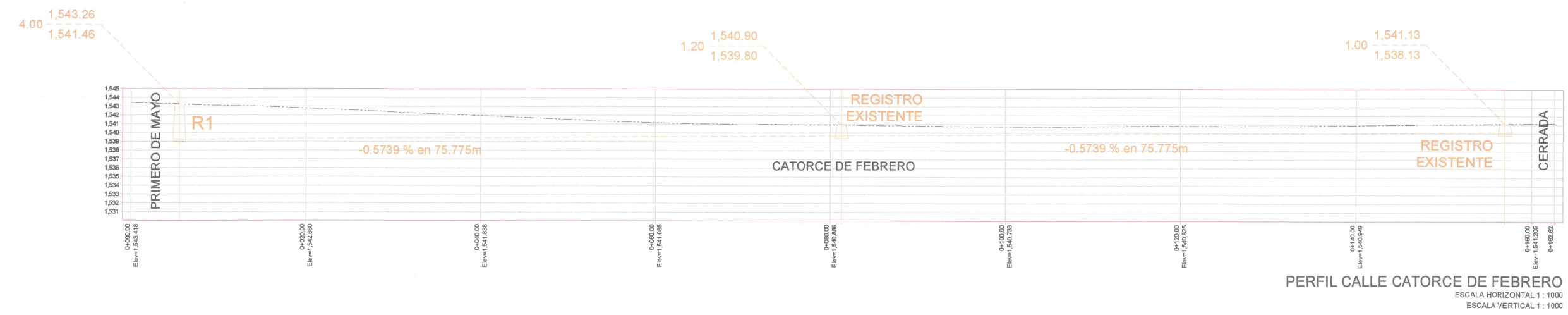
L-6

CALLE HIDALGO SUR, No. 187C, COL. CENTRO C.P. 45800
TELÉFONO: (01 387) 7832470 EXT.114

ELABORÓ
Arq_e

ruta de archivo
C. 14 DE FEBRERO (CONTRATISTA).dwg

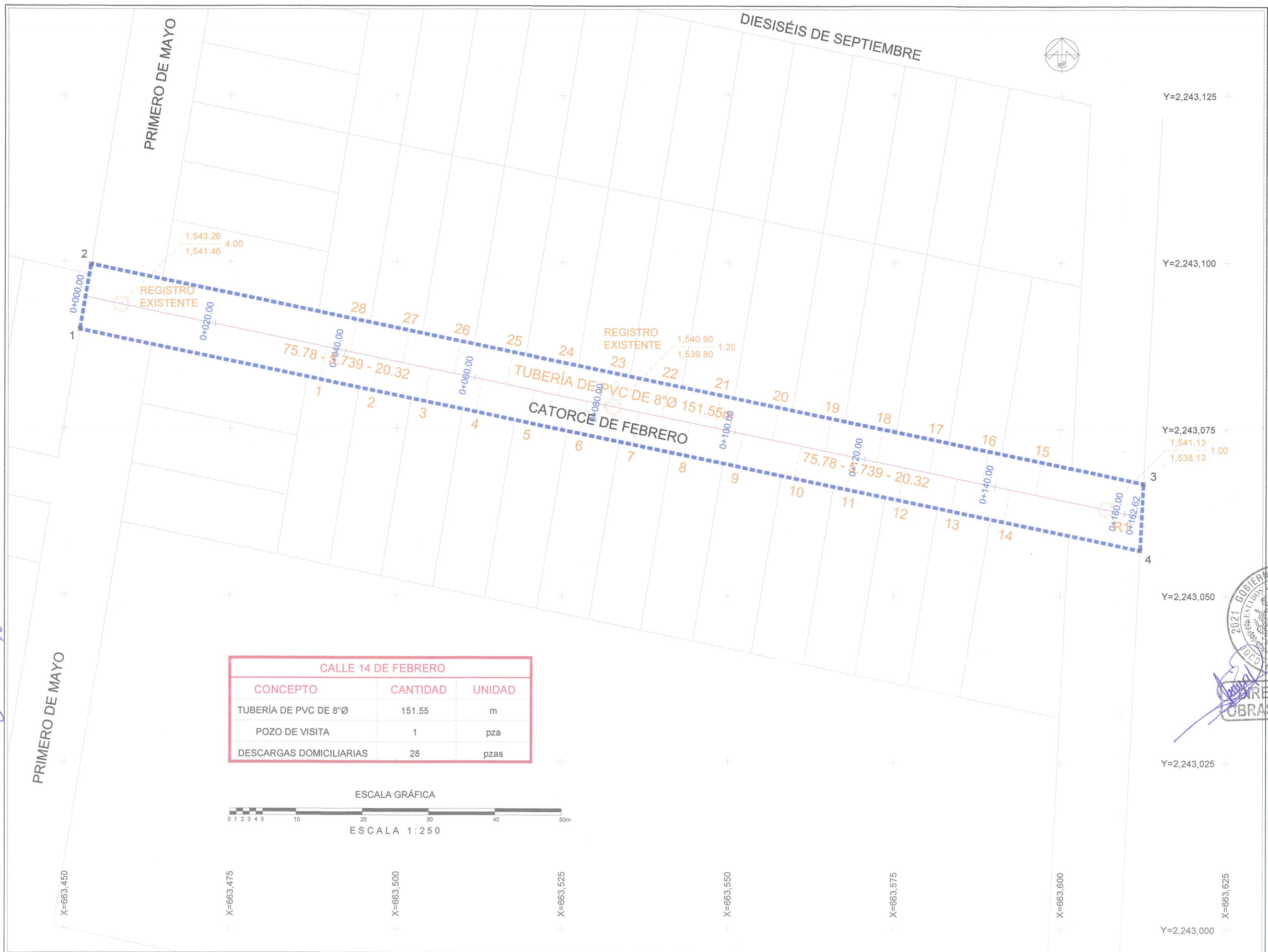
DORIA Y SAMPIER
CONSTRUCCIÓN Y MATERIALES



Irene Rodríguez Coronado



DIRECCION DE OBRAS PUBLICAS



Teresa Calderón

CALLE 14 DE FEBRERO		
CONCEPTO	CANTIDAD	UNIDAD
TUBERÍA DE PVC DE 8"Ø	151.55	m
POZO DE VISITA	1	pza
DESCARGAS DOMICILIARIAS	28	pzas





DORIA Y SAMPIER
CONSTRUCCIÓN Y MATERIALES

LEVANTAMIENTO DE ÁREA DE LA CALLE 14 DE FEBRERO, EN LA CABECERA MUNICIPAL, EN EL MUNICIPIO DE JOCOTEPEC, JALISCO.

UBICACIÓN



ÁREA A CONSTRUIR

151.55 m

PROYECTO

REHABILITACIÓN DE RED DRENAJE SANITARIO EN CALLE 14 DE FEBRERO (ENTRE CALLE PRIMERO DE MAYO A CERRADA).

LOCALIDAD

CABECERA MUNICIPAL

CONTENIDO

PLANTA DE CADENAMIENTOS Y CURVAS DE NIVEL



2021 GOBIERNO MUNICIPAL
ESTADOS UNIDOS MEXICANOS
MUNICIPIO DE JOCOTEPEC

SECRETARÍA MUNICIPAL
LIC. JOSÉ MIGUEL GÓMEZ LÓPEZ
DIRECTOR DE OBRAS PÚBLICAS

SECRETARÍA MUNICIPAL
LIC. MELBA KARINA PÉREZ GONZÁLEZ
DIRECTORA DE OBRAS PÚBLICAS

SECRETARÍA MUNICIPAL
LIC. BERENHA MARCELA GÓNGORA JIMÉNEZ
SECRETARÍA MUNICIPAL

SECRETARÍA MUNICIPAL
LIC. CARLOS ALBERTO ZUÑIGA CHACÓN
SECRETARÍA MUNICIPAL

OBRA

REHABILITACIÓN DE RED DRENAJE SANITARIO EN CALLE 14 DE FEBRERO (ENTRE CALLE PRIMERO DE MAYO A CERRADA).

ESCALA 1:250	L-5
FECHA	ENERO DEL 2022

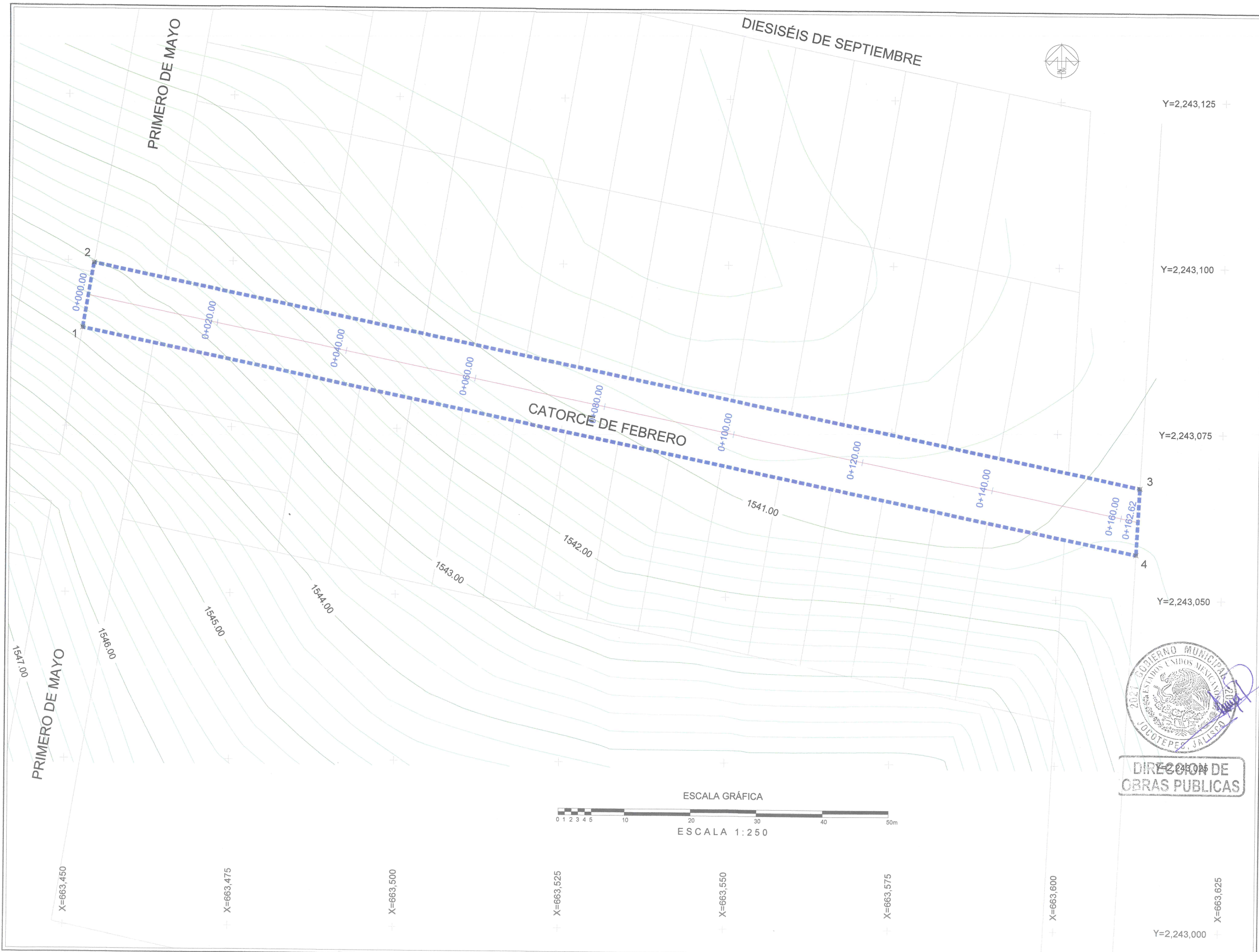
ELABORÓ

Arq_e


RUTA DE ARCHIVO

C. 14 DE FEBRERO (CONTRATISTA).dwg

DORIA Y SAMPIER
CONSTRUCCIÓN Y MATERIALES



Javier Medina Barera



LEVANTAMIENTO DE ÁREA DE LA CALLE 14 DE FEBRERO, EN LA CABECERA MUNICIPAL, EN EL MUNICIPIO DE JOCOTEPEC, JALISCO.

UBICACIÓN



ÁREA A CONSTRUIR

151.55 m

PROYECTO
 REHABILITACIÓN DE RED DRENAJE SANITARIO EN CALLE 14 DE FEBRERO (ENTRE CALLE PRIMERO DE MAYO A CERRADA).

LOCALIDAD
 CABECERA MUNICIPAL

CONTENIDO
 PLANTA DE CADENAMIENTOS Y CURVAS DE NIVEL

PRESIDENTE MUNICIPAL
 LIC. JOSÉ MIGUEL GÓMEZ LÓPEZ

DIRECTORA DE OBRAS PÚBLICAS
 C. IMELDA KARINA PÉREZ GONZÁLEZ

TESORERO MUNICIPAL
 LIC. BERTHA MARCELA GÓNGORA JIMÉNEZ

SÍNDICO MUNICIPAL
 LIC. CARLOS ALBERTO ZUÑIGA CHACÓN

OBRA
 REHABILITACIÓN DE RED DRENAJE SANITARIO EN CALLE 14 DE FEBRERO (ENTRE CALLE PRIMERO DE MAYO A CERRADA).

ESCALA 1:250

FECHA
 ENERO DEL 2022

L-4

CALLE HIDALGO SUR, No. 167C, COL. CENTRO C.P. 46800
 TELÉFONO: (01 367) 7632470. EXT.114

ELABORÓ
 Arq_e

RUTA DE ARCHIVO
 C. 14 DE FEBRERO (CONTRATISTA).dwg

DORIA Y SAMPIER
 CONSTRUCCIÓN Y MATERIALES

PRIMERO DE MAYO

DIECISÉIS DE SEPTIEMBRE

CATORCE DE FEBRERO

PRIMERO DE MAYO

Y=2,243,125 +

Y=2,243,100 +

Y=2,243,075 +

Y=2,243,050 +

Y=2,243,025 +



Y=2,243,000 +

X=663,450 X=663,475 X=663,500 X=663,525 X=663,550 X=663,575 X=663,600 X=663,625

Ima Medina

CUADRO DE CONSTRUCCIÓN							
LADO	EST	PV	RUMBO	DISTANCIA	V	COORDENADAS	
						Y	X
					1	2,243,089.8549	663,452.2666
1		2	N 09°35'19.65" E	9.922	2	2,243,099.6379	663,453.9193
2		3	S 78°19'23.95" E	162.030	3	2,243,066.8449	663,612.5959
3		4	S 02°46'47.02" W	10.036	4	2,243,056.8209	663,612.1092
4		1	N 78°19'23.95" W	163.220	1	2,243,089.8549	663,452.2666

SUPERFICIE = 1,612.436 m²



DIRECCION DE OBRAS PUBLICAS

[Signature]

DORIA Y SAMPIER
CONSTRUCCIÓN Y MATERIALES

LEVANTAMIENTO DE ÁREA DE LA CALLE 14 DE FEBRERO, EN LA CABECERA MUNICIPAL, EN EL MUNICIPIO DE JOJOTEPEC, JALISCO.

UBICACIÓN

ÁREA A CONSTRUIR

151.55 m

PROYECTO

REHABILITACIÓN DE RED DRENAJE SANITARIO EN CALLE 14 DE FEBRERO (ENTRE CALLE PRIMERO DE MAYO A CERRADA).

LOCALIDAD

CABECERA MUNICIPAL

CONTENIDO

LEVANTAMIENTO TOPOGRÁFICO

PRESIDENTE MUNICIPAL

LIC. JOSÉ MIGUEL GÓMEZ LÓPEZ

DIRECTORA DE OBRAS PÚBLICAS

C. IMELDA KARINA PÉREZ GONZÁLEZ

TESORERO MUNICIPAL

LIC. BERTHA MARCELA GÓNGORA JIMÉNEZ

SÍNDICO MUNICIPAL

LIC. CARLOS ALBERTO ZUÑIGA CHACÓN

OBRA

REHABILITACIÓN DE RED DRENAJE SANITARIO EN CALLE 14 DE FEBRERO (ENTRE CALLE PRIMERO DE MAYO A CERRADA).

ESCALA 1:250	L-3
FECHA	
ENERO DEL 2022	

CALLE HIDALGO SUR, No. 187C, COL. CENTRO C.P. 45800
TELÉFONO: (01 387) 7832470 EXT. 114

ELABORÓ

Árqu_e

RUTA DE ARCHIVO

C. 14 DE FEBRERO (CONTRATISTA).dwg

DORIA Y SAMPIER

TERMINA	0+162.62	14 DE FEBRERO	
X	Y	Dátum	Sistema de coordenadas
663,453,0930	2,243,094,7464	ITRF92	Universal Transversa de Mercator (Zona: 13)
LATITUD	LONGITUD	Dátum	Sistema de coordenadas
20.278683	-103.4348	ITRF92	Geográficas con notación decimal
20°16'43.25780" N	103°26'05.29706" W	ITRF92	Geográficas con notación sexagesimal

INICIA	0+000.00	14 DE FEBRERO	
X	Y	Dátum	Sistema de coordenadas
663,612,3526	2,243,061,8329	ITRF92	Universal Transversa de Mercator (Zona: 13)
LATITUD	LONGITUD	Dátum	Sistema de coordenadas
20.278372	-103.4333	ITRF92	Geográficas con notación decimal
20°16'42.13842" N	103°25'59.81921" W	ITRF92	Geográficas con notación sexagesimal

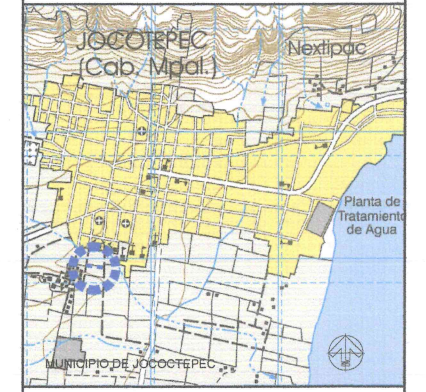


Tomas Alcedo Luna



LEVANTAMIENTO DE ÁREA DE LA CALLE 14 DE FEBRERO, EN LA CABECERA MUNICIPAL, EN EL MUNICIPIO DE JOCOOTPEC, JALISCO.

UBICACIÓN



ÁREA A CONSTRUIR

151.55 m

PROYECTO
REHABILITACIÓN DE RED DRENAJE SANITARIO EN CALLE 14 DE FEBRERO (ENTRE CALLE PRIMERO DE MAYO A CERRADA).

LOCALIDAD
CABECERA MUNICIPAL

CONTENIDO
COORDENADAS GEOGRÁFICAS Y UTM

PRESIDENTE MUNICIPAL
LIC. JOSÉ MIGUEL GÓMEZ LÓPEZ
DIRECTORA DE OBRAS PÚBLICAS
C. IMELDA KARINA PÉREZ GONZÁLEZ
SECRETARÍA MUNICIPAL
LIC. BERTHA MARCELA GÓNGORA JIMÉNEZ
ASISTENTE MUNICIPAL
ING. CARLOS ALBERTO ZUÑIGA CHACÓN

REHABILITACIÓN DE RED DRENAJE SANITARIO EN CALLE 14 DE FEBRERO (ENTRE CALLE PRIMERO DE MAYO A CERRADA).

DIRECCION DE OBRAS PUBLICAS

FECHA
ENERO DEL 2022


L-8

CALLE HIDALGO SUR, No. 187C, COL. CENTRO C.P. 45800
TELÉFONO: (01 387) 7832470 EXT.114

ELABORÓ
Arq_e

RUTA DE ARCHIVO
C. 14 DE FEBRERO (CONTRATISTA).dwg

DORIA Y SAMPIER
CONSTRUCCIÓN Y MATERIALES





663 000 m E

664 000 m E

665 000 m E

666 000 m E

22 45000m N



22 44000m N

22 43000m N

22 42000m N



DIRECCION DE OBRAS PUBLICAS

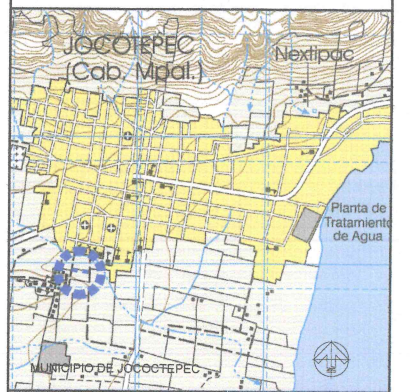
[Handwritten signature]

CARTA TOPOGRÁFICA
JOCOTEPEC F13D75
JALISCO
CUADRICULA UTM A CADA 1,000m

DORIA Y SAMPIER
CONSTRUCCIÓN Y MATERIALES

LEVANTAMIENTO DE ÁREA DE LA CALLE 14 DE FEBRERO, EN LA CABECERA MUNICIPAL, EN EL MUNICIPIO DE JOCOTEPEC, JALISCO.

UBICACIÓN



ÁREA A CONSTRUIR

151.55 m

PROYECTO
REHABILITACIÓN DE RED DRENAJE SANITARIO EN CALLE 14 DE FEBRERO (ENTRE CALLE PRIMERO DE MAYO A CERRADA).

LOCALIDAD
CABECERA MUNICIPAL

CONTENIDO
MICROLOCALIZACIÓN

PRESIDENTE MUNICIPAL
LIC. JOSÉ MIGUEL GÓMEZ LÓPEZ
DIRECTORA DE OBRAS PUBLICAS
C. IMELDA KARINA PÉREZ GONZÁLEZ
TESORERO MUNICIPAL
LIC. BERTHA MARCELA GÓNGORA JIMÉNEZ
SÍNDICO MUNICIPAL
LIC. CARLOS ALBERTO ZUÑIGA CHACÓN

OBRA
REHABILITACIÓN DE RED DRENAJE SANITARIO EN CALLE 14 DE FEBRERO (ENTRE CALLE PRIMERO DE MAYO A CERRADA).

SIN ESCALA

FECHA
ENERO DEL 2022

L-2

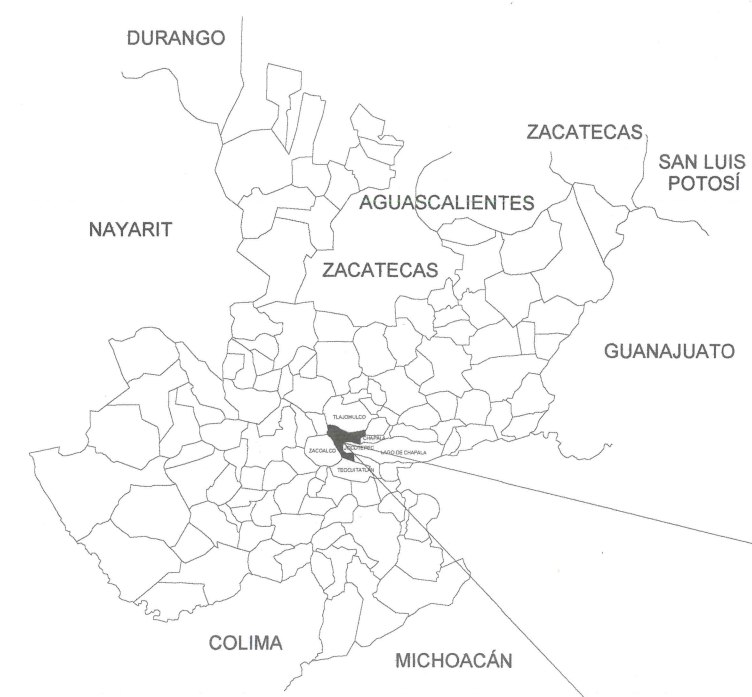
CALLE HIDALGO SUR, No. 187C, COL. CENTRO C.P. 45800
TELÉFONO: (01 387) 7632470 EXT.114

ELABORÓ
Arq_e

RUTA DE ARCHIVO
C. 14 DE FEBRERO (CONTRATISTA).dwg

DORIA Y SAMPIER

Imar Melina Cervera



CROQUIS DE LOCALIZACIÓN REGIONAL

CROQUIS DE LOCALIZACIÓN GEOGRÁFICA



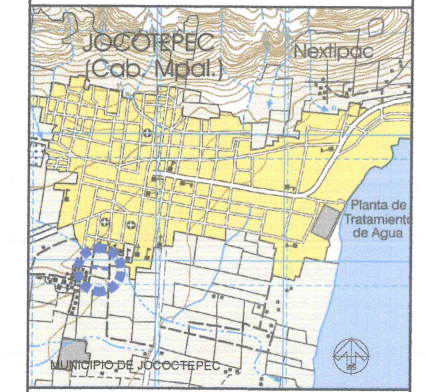
MACROLOCALIZACIÓN

MUNICIPIO DE JOCOTEPEC



LEVANTAMIENTO DE ÁREA DE LA CALLE 14 DE FEBRERO, EN LA CABECERA MUNICIPAL, EN EL MUNICIPIO DE JOCOTEPEC, JALISCO.

UBICACIÓN



ÁREA A CONSTRUIR

151.55 m

PROYECTO
REHABILITACIÓN DE RED DRENAJE SANITARIO EN CALLE 14 DE FEBRERO (ENTRE CALLE PRIMERO DE MAYO A CERRADA).

LOCALIDAD
CABECERA MUNICIPAL

CONTENIDO
MACROLOCALIZACIÓN


PRESIDENTE MUNICIPAL
LIC. JOSÉ MIGUEL GÓMEZ LÓPEZ

DIRECTORA DE OBRAS PÚBLICAS
C. IMELDA KARINA PÉREZ GONZÁLEZ

TESORERO MUNICIPAL
LIC. BERTHA MARCELA GÓNGORA JIMÉNEZ

SÍNDICO MUNICIPAL
LIC. CARLOS ALBERTO ZUÑIGA CHACÓN

OBRA
REHABILITACIÓN DE RED DRENAJE SANITARIO EN CALLE 14 DE FEBRERO (ENTRE CALLE PRIMERO DE MAYO A CERRADA).



DIRECCION DE OBRAS PUBLICAS

SIN ESCALA

FECHA
ENERO DEL 2022

L-1

CALLE HIDALGO SUR, No. 187C, COL. CENTRO C.P. 45800
TELÉFONO: (01 387) 7932470 EXT.114

ELABORÓ
Arq_@

RUUTA DE ARCHIVO
C. 14 DE FEBRERO (CONTRATISTA).dwg

DORIA Y SAMPIER
CONSTRUCCIÓN Y MATERIALES

Tram. Adm. 1/20 Com.