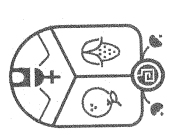


CROQUIS DE LOCALIZACIÓN GEOGRÁFICA

CROQUIS DE LOCALIZACIÓN REGIONAL

MACROLOCALIZACIÓN


MUNICIPIO DE JOCOTEPEC



Jocotepec
 Gobierno Municipal
 H. AYUNTAMIENTO
 CONSTITUCIONAL DE JOCOTEPEC, JAL.
 2018 - 2021
 DIRECCIÓN DE OBRAS PÚBLICAS

CONSTRUCCIÓN DE BARRIO DE BARRIO ZARAGOZA EN LA VIALIDAD CALLE BARRA DE LADO DE KM 0+0000 AL KM+47.28 EN LA LOCALIDAD DE NEXTIPAC, EN EL MUNICIPIO DE JOCOTEPEC, JALISCO.

UBICACIÓN



MUNICIPIO DE JOCOTEPEC

AREA A CONSTRUIR

3,523.20 m²

PROYECTO
 CONSTRUCCIÓN DE BARRIO DE BARRIO ZARAGOZA EN LA VIALIDAD CALLE BARRA DE LADO DE KM 0+0000 AL KM+47.28 EN LA LOCALIDAD DE NEXTIPAC, EN EL MUNICIPIO DE JOCOTEPEC, JALISCO

LOCALIDAD
 NEXTIPAC

CONTENIDO
 MACROLOCALIZACION

PRESENTE MUNICIPAL
 LIC. JOSÉ MIGUEL GÓMEZ LÓPEZ

DIRECTOR DE OBRAS PÚBLICAS
 C. IMELDA KARINA PÉREZ GONZÁLEZ

TESORERO MUNICIPAL
 L.C.P. FRANCISCO DEL GADILLO LIMÓN

SINDECO MUNICIPAL
 LIC. JUAN JOSÉ RAMÍREZ CAMPOS

OBRA
 CONSTRUCCIÓN DE BARRIO DE BARRIO ZARAGOZA EN LA VIALIDAD CALLE BARRA DE LADO DE KM 0+0000 AL KM+47.28 EN LA LOCALIDAD DE NEXTIPAC, EN EL MUNICIPIO DE JOCOTEPEC, JALISCO

SIN ESCALA
 L-1

FECHA
 DICIEMBRE DEL 2021

CALLE HOLAJO SUR No. 187C COL. CENTRO, C.P. 46800
 TELÉFONO (0197)732347 EXT.114

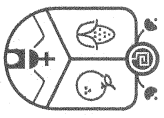
DEBIDO A R.C.P. F.S.S. REVISOR A.R.O. F.S.S.

MA. OS. REBARRO ANG

H. AYUNTAMIENTO CONSTITUCIONAL DE JOCOTEPEC, JAL.
 2018 - 2021

DIRECCION DE OBRAS PUBLICAS






Jocotepec

Gobierno Municipal
H. AYUNTAMIENTO
CONSTITUCIONAL DE JOCOOTEPPEC, JAL.
2018 - 2021
DIRECCIÓN DE OBRAS PÚBLICAS

CONSTRUCCION DE EMERSONO ZAMUDIO EN LA VALLADA CALLE
RESERVA DEL LAJO DE SAN JOSE AL KM.447.28 EN LA LOCALIDAD DE
NEXTIPAC EN EL MUNICIPIO DE JOCOOTEPPEC, JALISCO.

UBICACION



MUNICIPIO DE JOCOOTEPPEC

AREA A CONSTRUIR

3,523.20 m²

PROYECTO
CONSTRUCCION DE EMERSONO ZAMUDIO EN LA VALLADA CALLE
RESERVA DEL LAJO DE SAN JOSE AL KM.447.28 EN LA LOCALIDAD DE
NEXTIPAC EN EL MUNICIPIO DE JOCOOTEPPEC, JALISCO.

LOCALIDAD

NEXTIPAC

CONTENIDO

MICROLOCALIZACION

PRESIDENTE MUNICIPAL
LIC. JOSÉ MIGUEL GÓMEZ LÓPEZ

DIRECTOR DE OBRAS PÚBLICAS
C. IMELDA KARINA PÉREZ GONZÁLEZ
TESORERO MUNICIPAL
LIC. FRANCISCO DELGADILLO LIMÓN

SINDICO MUNICIPAL
LIC. JUAN JOSÉ RAMÍREZ CAMPOS

OBRA

CONSTRUCCION DE EMERSONO ZAMUDIO EN LA VALLADA CALLE
RESERVA DEL LAJO DE SAN JOSE AL KM.447.28 EN LA LOCALIDAD DE
NEXTIPAC EN EL MUNICIPIO DE JOCOOTEPPEC, JALISCO.

SIN ESCALA

L-2

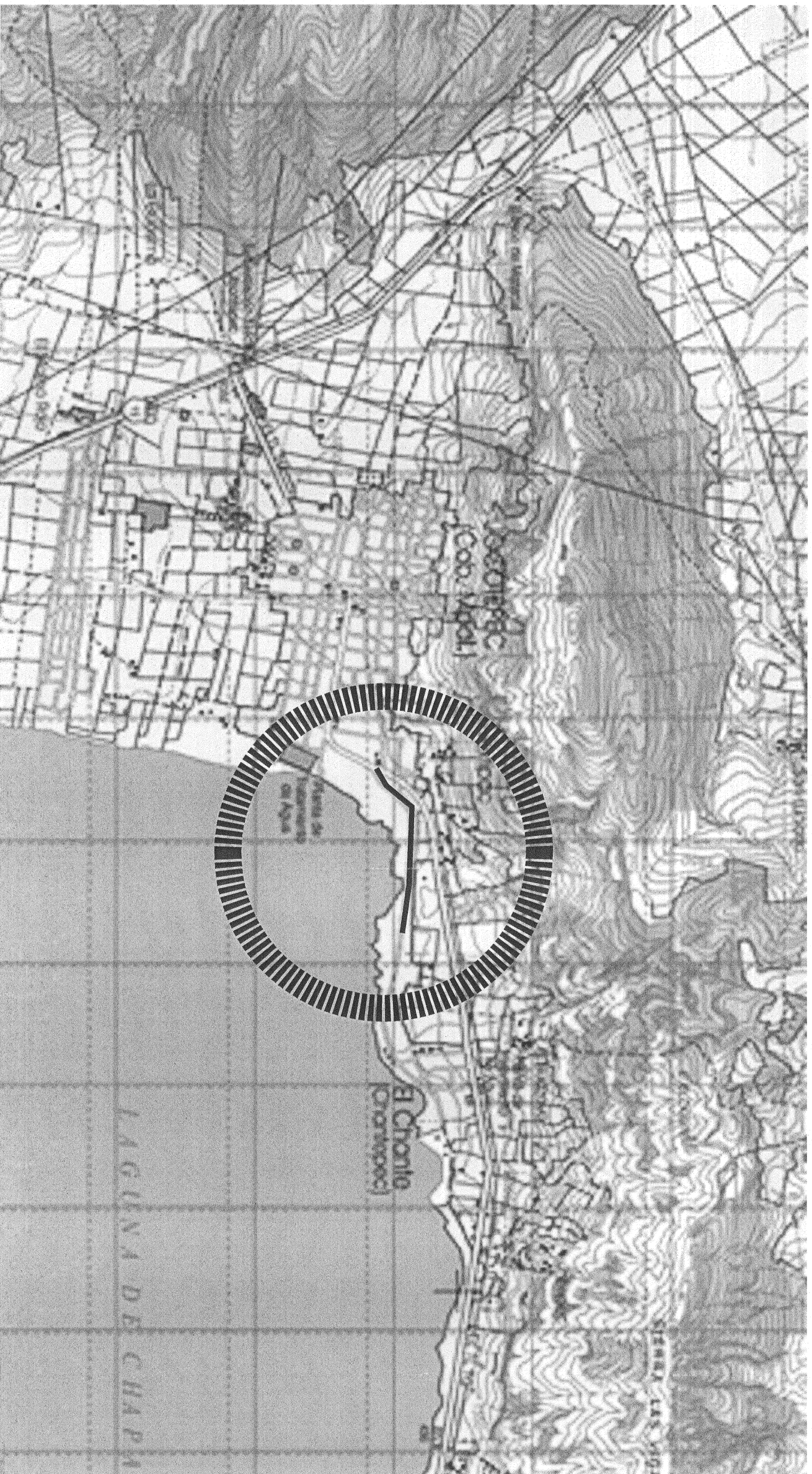
FECHA
DICIEMBRE DEL 2021

CALLE HIDALGO SUR No. 181C, COL. CENTRO, CP. 4800
TELÉFONO (01) 5071733000 EXT.114

ORIGEN ARO. FSS
REVISADO ARO. FSS

2014 DE ARCHIVO
MA. DEL ROSARIO 2019


H. AYUNTAMIENTO
CONSTITUCIONAL DE JOCOOTEPPEC, JAL.
2018 - 2021



DIRECCION DE
OBRAS PUBLICAS

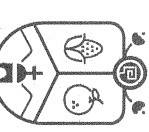
CUADRO DE CONSTRUCCION

ESTACION	RUMBO	DETONICA	V	S O R D E A D A S
141	N 89°20'01" E	8.3001	141	1234.1471770
142	N 89°20'01" E	8.3001	142	1234.1471770
143	N 89°20'01" E	8.3001	143	1234.1471770
144	N 89°20'01" E	8.3001	144	1234.1471770
145	N 89°20'01" E	8.3001	145	1234.1471770
146	N 89°20'01" E	8.3001	146	1234.1471770
147	N 89°20'01" E	8.3001	147	1234.1471770
148	N 89°20'01" E	8.3001	148	1234.1471770
149	N 89°20'01" E	8.3001	149	1234.1471770
150	N 89°20'01" E	8.3001	150	1234.1471770
151	N 89°20'01" E	8.3001	151	1234.1471770
152	N 89°20'01" E	8.3001	152	1234.1471770
153	N 89°20'01" E	8.3001	153	1234.1471770
154	N 89°20'01" E	8.3001	154	1234.1471770
155	N 89°20'01" E	8.3001	155	1234.1471770
156	N 89°20'01" E	8.3001	156	1234.1471770
157	N 89°20'01" E	8.3001	157	1234.1471770
158	N 89°20'01" E	8.3001	158	1234.1471770
159	N 89°20'01" E	8.3001	159	1234.1471770
160	N 89°20'01" E	8.3001	160	1234.1471770
161	N 89°20'01" E	8.3001	161	1234.1471770
162	N 89°20'01" E	8.3001	162	1234.1471770
163	N 89°20'01" E	8.3001	163	1234.1471770
164	N 89°20'01" E	8.3001	164	1234.1471770
165	N 89°20'01" E	8.3001	165	1234.1471770
166	N 89°20'01" E	8.3001	166	1234.1471770
167	N 89°20'01" E	8.3001	167	1234.1471770
168	N 89°20'01" E	8.3001	168	1234.1471770
169	N 89°20'01" E	8.3001	169	1234.1471770
170	N 89°20'01" E	8.3001	170	1234.1471770
171	N 89°20'01" E	8.3001	171	1234.1471770
172	N 89°20'01" E	8.3001	172	1234.1471770
173	N 89°20'01" E	8.3001	173	1234.1471770
174	N 89°20'01" E	8.3001	174	1234.1471770
175	N 89°20'01" E	8.3001	175	1234.1471770
176	N 89°20'01" E	8.3001	176	1234.1471770
177	N 89°20'01" E	8.3001	177	1234.1471770
178	N 89°20'01" E	8.3001	178	1234.1471770
179	N 89°20'01" E	8.3001	179	1234.1471770
180	N 89°20'01" E	8.3001	180	1234.1471770
181	N 89°20'01" E	8.3001	181	1234.1471770
182	N 89°20'01" E	8.3001	182	1234.1471770
183	N 89°20'01" E	8.3001	183	1234.1471770
184	N 89°20'01" E	8.3001	184	1234.1471770
185	N 89°20'01" E	8.3001	185	1234.1471770
186	N 89°20'01" E	8.3001	186	1234.1471770
187	N 89°20'01" E	8.3001	187	1234.1471770
188	N 89°20'01" E	8.3001	188	1234.1471770
189	N 89°20'01" E	8.3001	189	1234.1471770
190	N 89°20'01" E	8.3001	190	1234.1471770
191	N 89°20'01" E	8.3001	191	1234.1471770
192	N 89°20'01" E	8.3001	192	1234.1471770
193	N 89°20'01" E	8.3001	193	1234.1471770
194	N 89°20'01" E	8.3001	194	1234.1471770
195	N 89°20'01" E	8.3001	195	1234.1471770
196	N 89°20'01" E	8.3001	196	1234.1471770
197	N 89°20'01" E	8.3001	197	1234.1471770
198	N 89°20'01" E	8.3001	198	1234.1471770
199	N 89°20'01" E	8.3001	199	1234.1471770
200	N 89°20'01" E	8.3001	200	1234.1471770



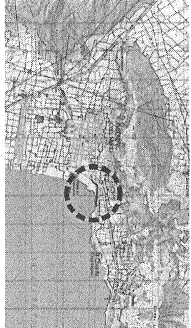
DIRECCION DE OBRAS PUBLICAS

[Handwritten signature]



Jocotepec
 Gobierno Municipal
 H. AYUNTAMIENTO
 CONSTITUCIONAL DE JOCOTEPEC, Q.R.
 2018 - 2021
 DIRECCION DE OBRAS PUBLICAS

CONSTRUCCION DE EMPERADO ZAMBUENO EN LA VALLEJO CALLE REBERA DEL LADO DE MA 2000.00 AL KM+417.28 EN LA LOCALIDAD DE NEXTIPAC, EN EL MUNICIPIO DE JOCOTEPEC, Q.R.



MUNICIPIO DE JOCOTEPEC
 AREA A CONSTRUIR

3.523.20 M²

PROYECTO
 CONSTRUCCION DE EMPERADO ZAMBUENO EN LA VALLEJO CALLE REBERA DEL LADO DE MA 2000.00 AL KM+417.28 EN LA LOCALIDAD DE NEXTIPAC, EN EL MUNICIPIO DE JOCOTEPEC, Q.R.

LOCALIDAD
 NEXTIPAC

CONTENIDO
 LEVANTAMIENTO TOPOGRAFICO

PRESIDENTE MUNICIPAL
 LIC. JOSÉ MIGUEL GÓMEZ LÓPEZ
 DIRECTOR DE OBRAS PÚBLICAS
 C. INEIDA KARINA PÉREZ GONZÁLEZ
 TESORERO MUNICIPAL
 LIC. FRANCISCO DEL GADILLO LIMÓN
 SINDICO MUNICIPAL
 LIC. JUAN JOSÉ RAMÍREZ CAMPOS

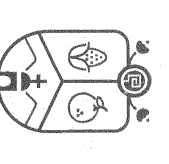
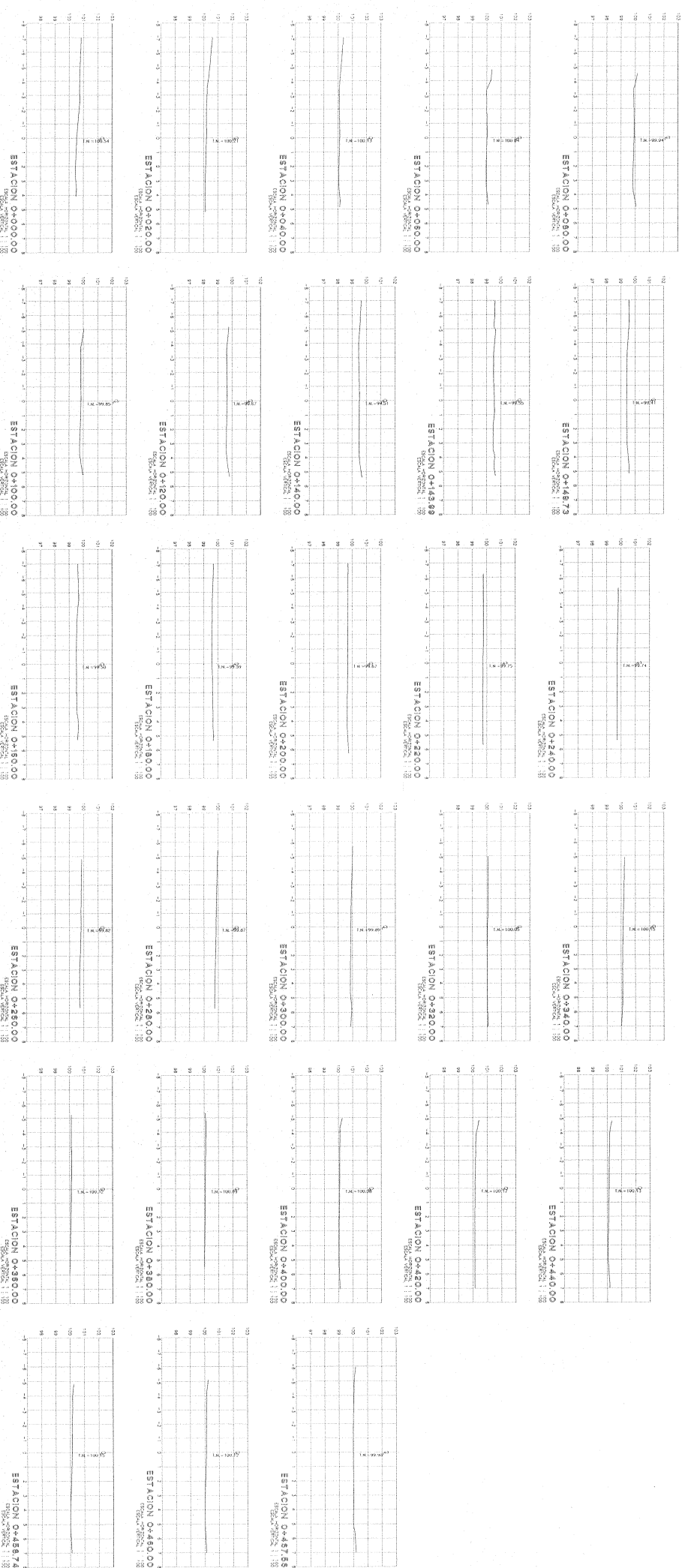
OBRA
 CONSTRUCCION DE EMPERADO ZAMBUENO EN LA VALLEJO CALLE REBERA DEL LADO DE MA 2000.00 AL KM+417.28 EN LA LOCALIDAD DE NEXTIPAC, EN EL MUNICIPIO DE JOCOTEPEC, Q.R.

ESCALA 1:400
 FECHA
 DICIEMBRE DEL 2021
L-3

CALLE HIDALGO SUR No. 1815, CO. CENTRO, CP. 48800
 TELÉFONO: (97) 5555555 EXT. 1114

DESIGNADO ARQ. FSS
 REVISADO ARQ. FSS

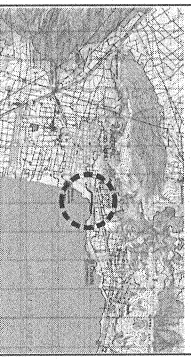
ELABORADO POR
 MA DEL ROSARIO AVAL
 H. AYUNTAMIENTO
 CONSTITUCIONAL DE JOCOTEPEC, Q.R.
 2018 - 2021



Jucotepec
 Gobierno Municipal
 H. AYUNTAMIENTO
 CONSTITUCIONAL DE JUCOTEPEC, JAL.
 2018 - 2021
 DIRECCION DE OBRAS PUBLICAS

CONSTRUCCION DE PASARELO ZANUSCO EN LA VARIANTE CALLE
 REYESA DEL LADO DE KM 0+000.00 A KM+47.28 EN LA LOCALIDAD DE
 NEXTPAC, EN EL MUNICIPIO DE JUCOTEPEC, JALISCO.

UBICACION



MUNICIPIO DE JUCOTEPEC

AREA A CONSTRUIR

3,523.20 m²

PROYECTO
 CONSTRUCCION DE PASARELO ZANUSCO EN LA VARIANTE CALLE
 REYESA DEL LADO DE KM 0+000.00 A KM+47.28 EN LA LOCALIDAD DE
 NEXTPAC, EN EL MUNICIPIO DE JUCOTEPEC, JALISCO.

LOCALIDAD
 NEXTPAC

CONTENIDO
 SECCIONES DE TERRENO


PRESIDENTE MUNICIPAL
 LIC. JOSÉ MIGUEL GÓMEZ LÓPEZ
 DIRECTOR DE OBRAS PÚBLICAS
 C. IMELDA KARINA PÉREZ GONZÁLEZ
 TESORERO MUNICIPAL
 LIC. FRANCISCO DELGADILLO LIMÓN
 SINDICO MUNICIPAL
 LIC. JUAN JOSÉ RAMÍREZ CAMPOS

OBRA
 CONSTRUCCION DE PASARELO ZANUSCO EN LA VARIANTE CALLE
 REYESA DEL LADO DE KM 0+000.00 A KM+47.28 EN LA LOCALIDAD DE
 NEXTPAC, EN EL MUNICIPIO DE JUCOTEPEC, JALISCO.

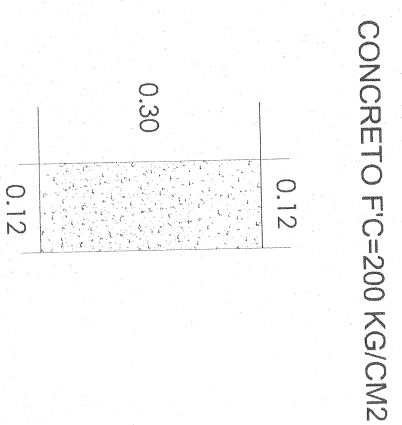
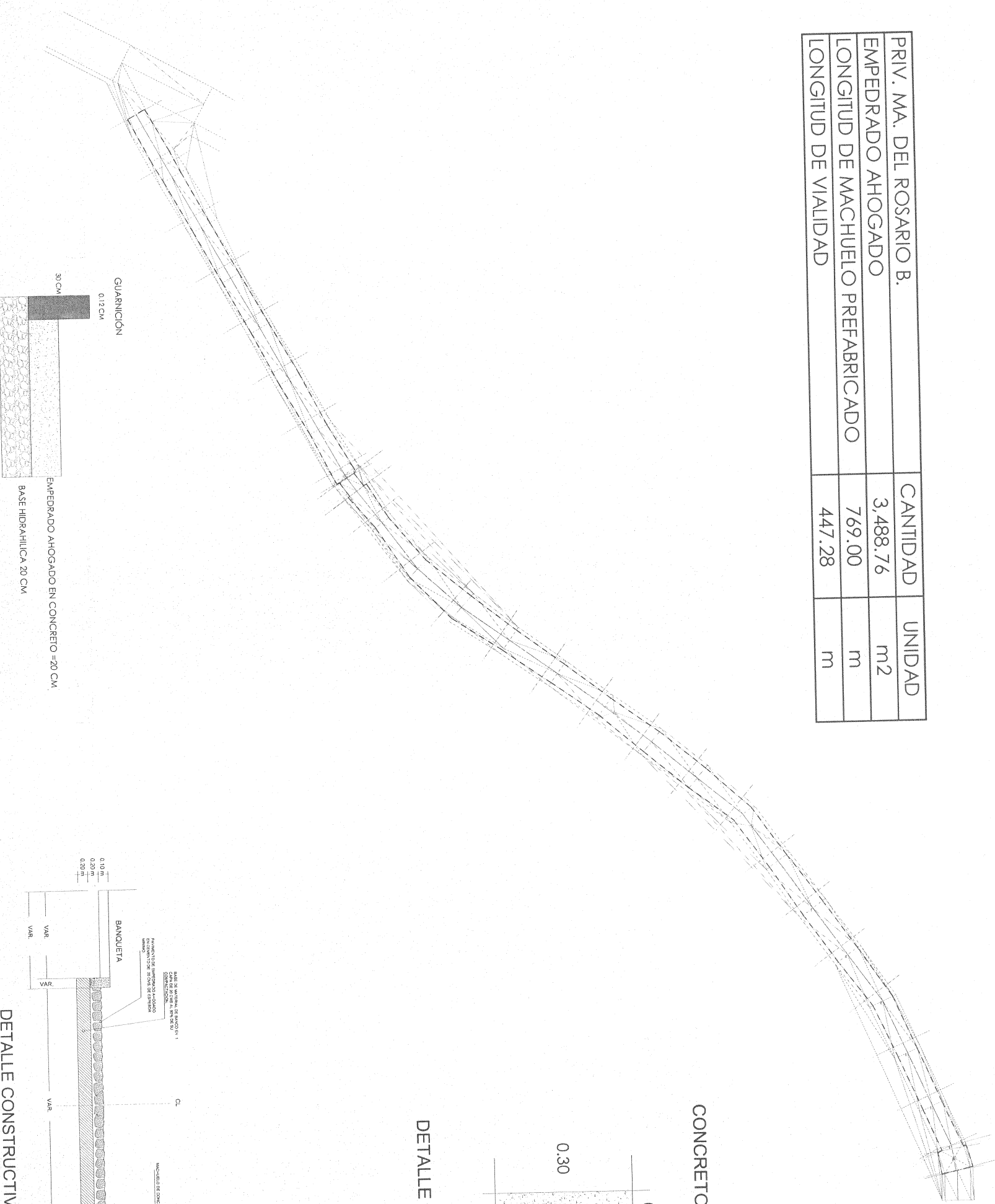
ESCALA 1:100
 L-4
 FECHA
 DICIEMBRE DEL 2021

CALLE HIDALGO SUR, No. 187C COL. CENTRO C.P. 45800
 TELÉFONO: (01 361) 755207 EXT.114

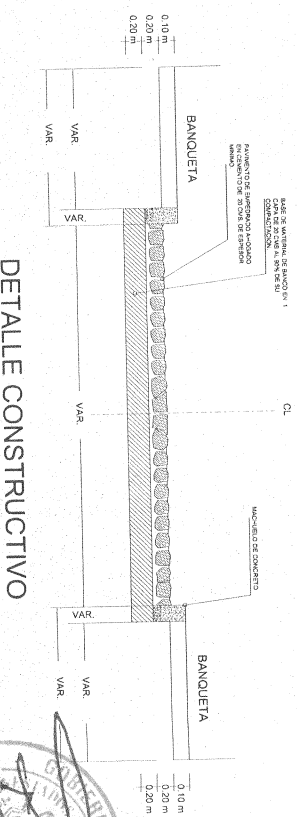
ARQ. FSS
 ARQ. FSS
 RUTA DE ARCHIVO
 MA. DEL ROSARIO JANG
 H. AYUNTAMIENTO
 CONSTITUCIONAL DE JUCOTEPEC, JAL.
 2018 - 2021



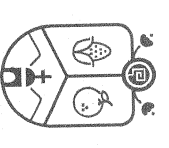
PRIV. MA. DEL ROSARIO B.	CANTIDAD	UNIDAD
EMPEDRADO AHOGADO	3,488.76	m ²
LONGITUD DE MACHUELO PREFABRICADO	769.00	m
LONGITUD DE VALIDAD	447.28	m



DETALLE DE GUARNICIÓN




DETALLE CONSTRUCTIVO



Jucotepec
 Gobierno Municipal
 H. AYUNTAMIENTO
 CONSTITUCIONAL DE JUCOTEPEC, JAL.
 2018 - 2021
 DIRECCIÓN DE OBRAS PÚBLICAS

CONSTRUCCIÓN DE EMPEDRADO ZANJAS EN LA VALIDAD CALLE MEXICALC EN EL MUNICIPIO DE JUCOTEPEC, JALISCO.

UBICACIÓN



MUNICIPIO DE JUCOTEPEC

AREA A CONSTRUIR

3,523.20 m²

PROYECTO
 CONSTRUCCIÓN DE EMPEDRADO ZANJAS EN LA VALIDAD CALLE MEXICALC EN EL MUNICIPIO DE JUCOTEPEC, JALISCO

LOCALIDAD

NEXTIPAC

CONTENIDO

PROYECTO DE SUPERFICIE

PRESIDENTE MUNICIPAL

LIC. JOSÉ MIGUEL GÓMEZ LÓPEZ

DIRECTOR DE OBRAS PÚBLICAS

C. MELIDA KARINA PÉREZ GONZÁLEZ

TESORERO MUNICIPAL

L.C.P. FRANCISCO DELGADILLO LIMÓN

SIENDO MUNICIPAL

LIC. JUAN JOSÉ RAMÍREZ CAMPOS

OBRA

CONSTRUCCIÓN DE EMPEDRADO ZANJAS EN LA VALIDAD CALLE MEXICALC EN EL MUNICIPIO DE JUCOTEPEC, JALISCO

ESCALA 1:400

L-5

FECHA
 DICIEMBRE DEL 2021

CALLE HIDALGO SUR, No. 181C, COL. CENTRO C.P. 48800
 TELÉFONO: (01 371) 762770 EXT.114

PROYECTO

ARQ. FSS


REVISADO

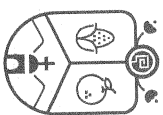
ARQ. FSS

PLAN DE ARCHIVO

MA. DEL ROSARIO B.

DIRECCIÓN DE OBRAS PÚBLICAS

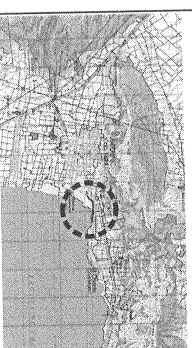




Jucotepec
 Gobierno Municipal
 H. AYUNTAMIENTO
 CONSTITUCIONAL DE JUCOTEPEC, JAL.
 2018 - 2021
 DIRECCION DE OBRAS PUBLICAS

CONSTRUCCION DE BARRIO ZARZOSO EN LA VALLADA CALLE
 RIBERA DEL LADO DE SAN DOMINGO A RECORRER EN LA LOCALIDAD DE
 NEXTIPAC, EN EL MUNICIPIO DE JUCOTEPEC, JALISCO.

UBICACION



MUNICIPIO DE JUCOTEPEC

AREA A CONSTRUIR

3,523.20 M²

PROYECTO
 CONSTRUCCION DE BARRIO ZARZOSO EN LA VALLADA CALLE
 RIBERA DEL LADO DE SAN DOMINGO A RECORRER EN LA LOCALIDAD DE
 NEXTIPAC, EN EL MUNICIPIO DE JUCOTEPEC, JALISCO.

LOCALIDAD
 NEXTIPAC

CONTENIDO
 SECCIONES DEL PROYECTO Y
 CURVA MASA

PRESEDENTE MUNICIPAL
 LIC. JOSÉ MIGUEL GÓMEZ LÓPEZ
 DIRECTOR DE OBRAS PÚBLICAS
 C. MELBA KARINA PÉREZ GONZÁLEZ
 TESORERO MUNICIPAL
 LIC. P. FRANCISCO DELGADILLO LIMÓN
 SINDICO MUNICIPAL
 LIC. JUAN JOSÉ RAMÍREZ CAMPOS

OBRA
 CONSTRUCCION DE BARRIO ZARZOSO EN LA VALLADA CALLE
 RIBERA DEL LADO DE SAN DOMINGO A RECORRER EN LA LOCALIDAD DE
 NEXTIPAC, EN EL MUNICIPIO DE JUCOTEPEC, JALISCO.

ESCALA 1:400

FECHA
 DICIEMBRE DEL 2021

L-6


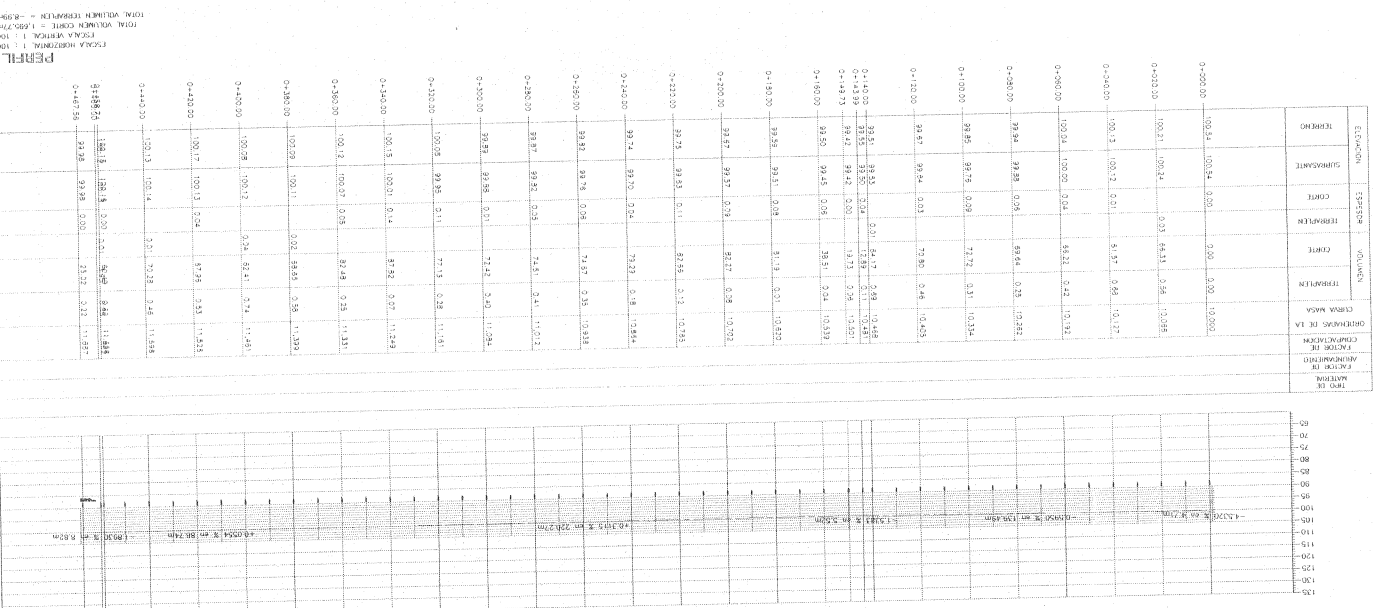
CALLE HIDALGO SUR No. 1875, COL. ESCOBAR, C.P. 46800
 TELÉFONO (52) 371 353 00 1111

OMILIO ARO, FSS REVISÓ ARO, FSS

ROLA DE AROCHIO MA. DEL ROSARIO AYO

H. AYUNTAMIENTO
 CONSTITUCIONAL DE JUCOTEPEC, JAL.
 2018 - 2021

DIRECCION DE
 OBRAS PUBLICAS



PERFIL
 ESCALA VERTICAL = 1:1000
 ESCALA HORIZONTAL = 1:1000
 FORMA VERTICAL (SIN CURVA) = 0.00%



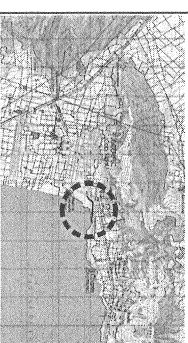
Jocotepec

Gobierno Municipal
H. AYUNTAMIENTO
CONSTITUCIONAL DE JOCCOTEPPEC, JALISCO
2018 - 2021

DIRECCION DE OBRAS PUBLICAS

CONSTRUCCION DE BARRIO ZARAGOZA EN LA VALLADA CALLE
RIVERA Y CALLE MARIANO GONZALEZ EN LA LOCALIDAD DE
NEXTIPAC EN EL MUNICIPIO DE JOCCOTEPPEC, JALISCO

UBICACION



MUNICIPIO DE JOCCOTEPPEC

AREA A CONSTRUIR

3,523.20 m²

PROYECTO
CONSTRUCCION DE BARRIO ZARAGOZA EN LA VALLADA CALLE
RIVERA Y CALLE MARIANO GONZALEZ EN LA LOCALIDAD DE
NEXTIPAC EN EL MUNICIPIO DE JOCCOTEPPEC, JALISCO

LOCALIDAD
NEXTIPAC

CONTENIDO
LOCALIZACION EN
GOOGLE

PRESIDENTE MUNICIPAL
LIC. JOSÉ MIGUEL GÓMEZ LÓPEZ

DIRECTOR DE OBRAS PÚBLICAS
C. IMELDA KARINA PÉREZ GONZÁLEZ

TESORERO MUNICIPAL
L.C.P. FRANCISCO DELGADILLO LIMÓN

SINDACO MUNICIPAL
LIC. JUAN JOSÉ RAMÍREZ CAMPOS

OBRA

CONSTRUCCION DE BARRIO ZARAGOZA EN LA VALLADA CALLE
RIVERA Y CALLE MARIANO GONZALEZ EN LA LOCALIDAD DE
NEXTIPAC EN EL MUNICIPIO DE JOCCOTEPPEC, JALISCO

SIN ESCALA


L-7

FECHA
DICIEMBRE DEL 2021

CALLE HIDALGO SUR No. 187C COL. CENTRO CP. 4800
TELÉFONO: (01 307) 763270 EXT.114

PROYECTO ARO FSS
REVISÓ ARO FSS

RUTA DE ARCHIVO MA. DEL ROSARIO RAY
H. AYUNTAMIENTO
CONSTITUCIONAL DE JOCCOTEPPEC, JALISCO



DIRECCION DE OBRAS PUBLICAS