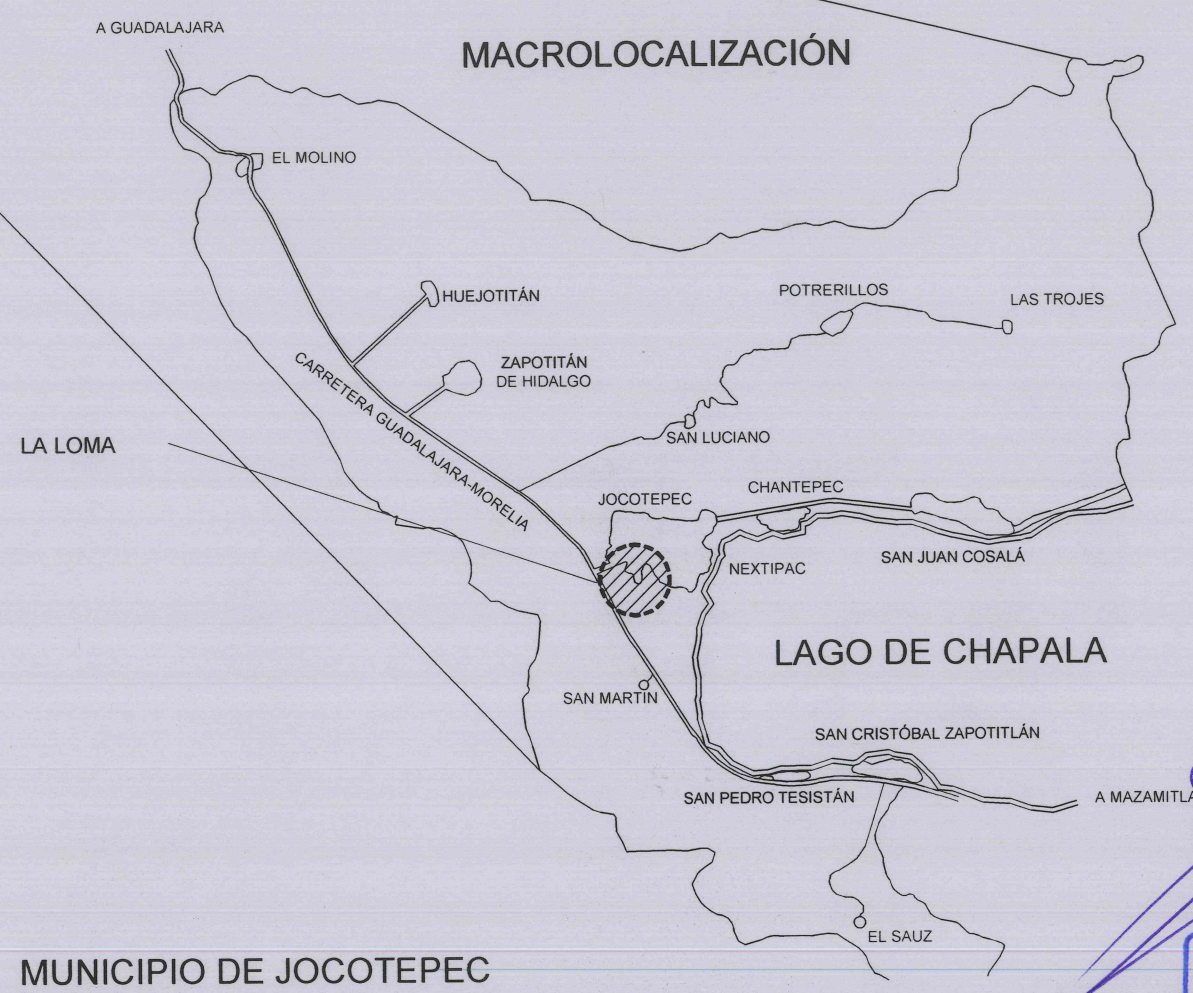


CROQUIS DE LOCALIZACIÓN REGIONAL

CROQUIS DE LOCALIZACIÓN GEOGRÁFICA



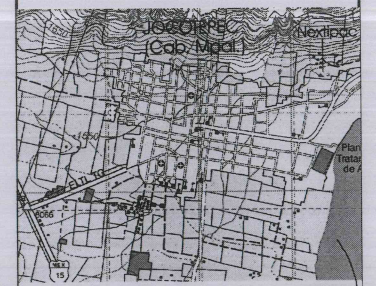
MUNICIPIO DE JOCOTEPEC



Jocotepec
 Gobierno Municipal
 H. AYUNTAMIENTO
 CONSTITUCIONAL DE JOCOTEPEC, JAL.
 2018 - 2021
 DIRECCIÓN DE OBRAS PÚBLICAS

LEVANTAMIENTO DE ÁREA DE ARROYO EN CALLE 5 DE FEBRERO EN LA LOCALIDAD DE LA LOMA, EN EL MUNICIPIO DE JOCOTEPEC, JALISCO

UBICACIÓN



MUNICIPIO DE JOCOTEPEC

ÁREA A CONSTRUIR

1,130.32 m²

PROYECTO
 CONSTRUCCIÓN DE EMPEDRADO ZAMPEADO EN VIALIDAD CALLE 5 DE FEBRERO DE KM 0+000.00 AL KM 0+140.20 (ENTRE CALLE 1RO DE MAYO Y CALLE CINCO DE MAYO)

LOCALIDAD
 LA LOMA

CONTENIDO
 MACROLOCALIZACIÓN

PRESIDENTE MUNICIPAL
 LIC. JOSÉ MIGUEL GÓMEZ LÓPEZ
 DIRECTOR DE OBRAS PÚBLICAS
 ING. HÉCTOR JESÚS HERNÁNDEZ
 TESORERO MUNICIPAL
 L.C.P. FRANCISCO DELGADILLO LIMÓN
 SÍNDICO MUNICIPAL
 LIC. JUAN JOSÉ RAMÍREZ CAMPOS

OBRA
 CONSTRUCCIÓN DE EMPEDRADO ZAMPEADO EN VIALIDAD CALLE 5 DE FEBRERO DE KM 0+000.00 AL KM 0+140.20 (ENTRE CALLE 1RO DE MAYO Y CALLE CINCO DE MAYO)

SIN ESCALA
 FECHA
 FEBRERO DEL 2021

L-1

CALLE HIDALGO SUR, No. 187C, COL. CENTRO C.P. 46800
 TELÉFONO: (01 387) 7832470 EXT.114

DIBUJO ARQ. OV REVISÓ ARQ. FSS
 RUTA DE ARCHIVO 5 DE FEBRERO

H. AYUNTAMIENTO
 CONSTITUCIONAL DE JOCOTEPEC, JAL.
 2018 - 2021



2,245,000mN

2,244,000mN

2,243,000mN

2,242,000mN



662,000mE

663,000mE

664,000mE

665,000mE



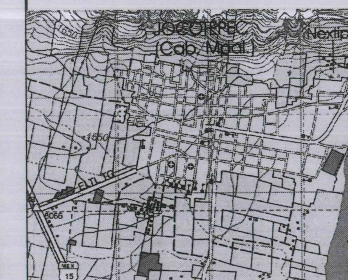
CUADRICULA UTM A CADA 1,000 m
 CARTA TOPOGRÁFICA
 JOCOTEPEC F13D75



Jocotepec
 Gobierno Municipal
 H. AYUNTAMIENTO
 CONSTITUCIONAL DE JOCOTEPEC, JAL.
 2018 - 2021
 DIRECCIÓN DE OBRAS PÚBLICAS

LEVANTAMIENTO DE ÁREA DE ARROYO EN CALLE 5 DE FEBRERO EN LA LOCALIDAD DE LA LOMA, EN EL MUNICIPIO DE JOCOTEPEC, JALISCO.

UBICACIÓN



MUNICIPIO DE JOCOTEPEC

ÁREA A CONSTRUIR

1,130.32 m2

PROYECTO
 CONSTRUCCIÓN DE EMPEDRADO ZAMPEADO EN VIALIDAD
 CALLE 5 DE FEBRERO DE KM 0+000.00 AL KM 0+140.20
 (ENTRE CALLE TRO DE MAYO Y CALLE CINCO DE MAYO)

LOCALIDAD

LA LOMA

CONTENIDO

MICROLOCALIZACIÓN

PRESIDENTE MUNICIPAL
 LIC. JOSÉ MIGUEL GÓMEZ LÓPEZ

DIRECTOR DE OBRAS PÚBLICAS
 ING. HÉCTOR JESÚS HERNÁNDEZ

TESORERO MUNICIPAL
 L.C.P. FRANCISCO DELGADILLO LIMÓN

SÍNDICO MUNICIPAL
 LIC. JUAN JOSÉ RAMÍREZ CAMPOS

OBRA
 CONSTRUCCIÓN DE EMPEDRADO ZAMPEADO EN
 VIALIDAD CALLE 5 DE FEBRERO DE KM 0+000.00
 AL KM 0+140.20 (ENTRE CALLE TRO DE MAYO Y
 CALLE CINCO DE MAYO)

SIN ESCALA

FECHA
 FEBRERO DEL 2021

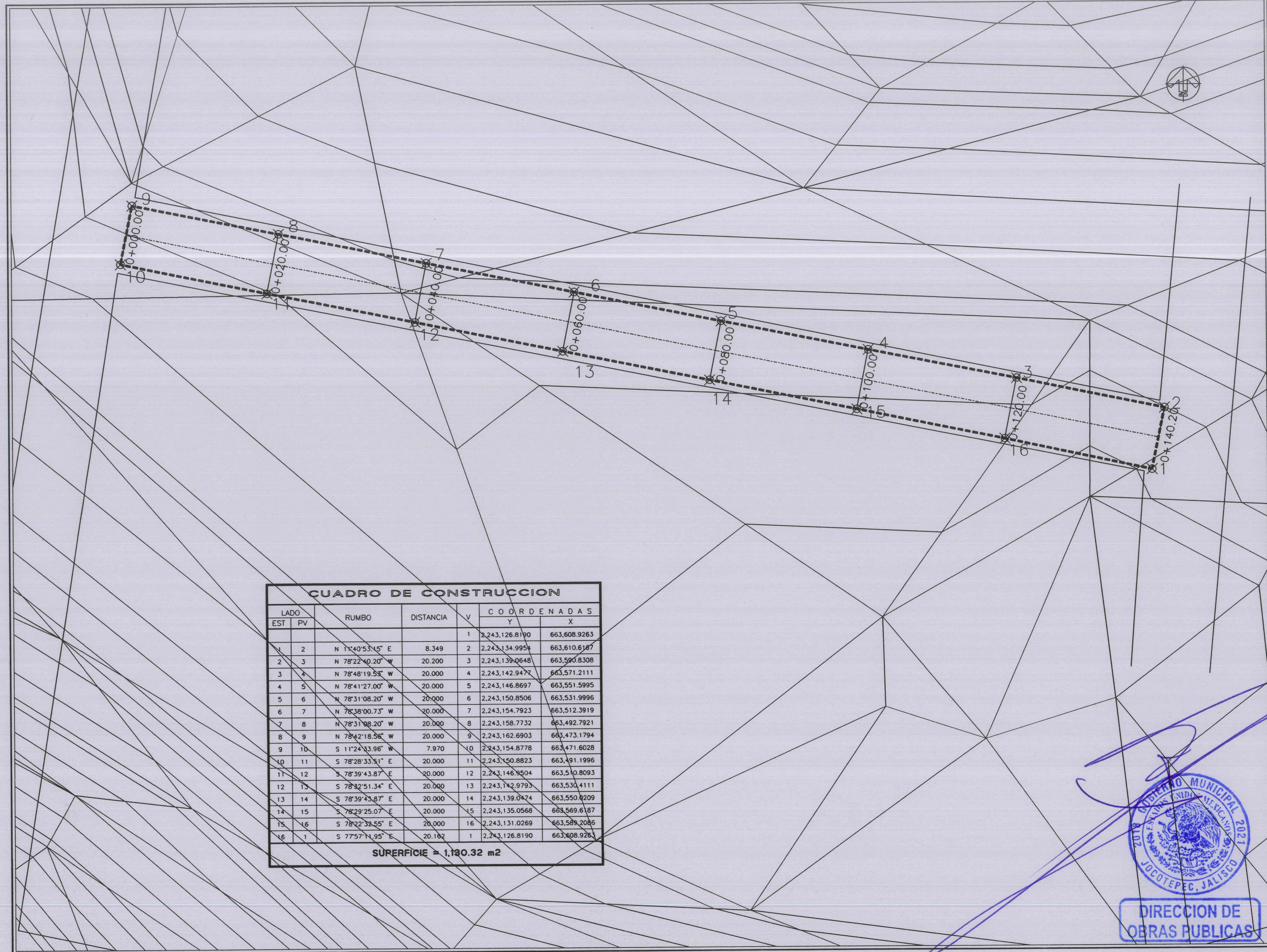
L-2

CALLE HIDALGO SUR, No. 1870, COL. CENTRO C.P. 45900
 TELÉFONO: (01 387) 7832470 EXT. 114

DIBUJO ARQ. OVV REVISÓ ARQ. FSS

RUUTA DE ARCHIVO 5 DE FEBRERO

H. AYUNTAMIENTO
 CONSTITUCIONAL DE JOCOTEPEC, JAL.
 2018 - 2021



CUADRO DE CONSTRUCCION

LADO		RUMBO	DISTANCIA	V	COORDENADAS	
EST	PV				Y	X
				1	2,243,126.8190	663,608.9263
1	2	N 1°40'53.15" E	8.349	2	2,243,134.9954	663,610.6167
2	3	N 78°22'40.20" W	20.200	3	2,243,139.0648	663,590.8308
3	4	N 78°48'19.53" W	20.000	4	2,243,142.9472	663,571.2111
4	5	N 78°41'27.00" W	20.000	5	2,243,146.8697	663,551.5995
5	6	N 78°31'08.20" W	20.000	6	2,243,150.8506	663,531.9996
6	7	N 78°38'00.73" W	20.000	7	2,243,154.7923	663,512.3919
7	8	N 78°31'08.20" W	20.000	8	2,243,158.7732	663,492.7921
8	9	N 78°42'18.56" W	20.000	9	2,243,162.6903	663,473.1794
9	10	S 11°24'33.96" W	7.970	10	2,243,154.8778	663,471.6028
10	11	S 78°28'33.51" E	20.000	11	2,243,150.8823	663,491.1996
11	12	S 78°39'43.87" E	20.000	12	2,243,146.9504	663,510.8093
12	13	S 78°32'51.34" E	20.000	13	2,243,142.9793	663,530.4111
13	14	S 78°39'43.87" E	20.000	14	2,243,139.0474	663,550.0209
14	15	S 78°29'25.07" E	20.000	15	2,243,135.0568	663,569.6187
15	16	S 78°22'39.55" E	20.000	16	2,243,131.0269	663,589.2086
16	1	S 77°57'11.95" E	20.182	1	2,243,126.8190	663,608.9263

SUPERFICIE = 1,130.32 m²



Jocotepec
 Gobierno Municipal
 H. AYUNTAMIENTO
 CONSTITUCIONAL DE JOCOCTEPEC, JAL.
 2018 - 2021
 DIRECCIÓN DE OBRAS PÚBLICAS

LEVANTAMIENTO DE ÁREA DE ARROYO EN CALLE 5 DE FEBRERO EN LA LOCALIDAD DE LA LOMA, EN EL MUNICIPIO DE JOCOCTEPEC, JALISCO

UBICACIÓN



MUNICIPIO DE JOCOCTEPEC

ÁREA A CONSTRUIR

1,130.32 m²

PROYECTO

CONSTRUCCIÓN DE EMPEDRAO ZAMPEADO EN VIALIDAD CALLE 5 DE FEBRERO DE KM 0+000.00 AL KM 0+140.20 (ENTRE CALLE 1RO DE MAYO Y CALLE CINCO DE MAYO)

LOCALIDAD

LA LOMA

CONTENIDO

LEVANTAMIENTO TOPOGRÁFICO

PRESIDENTE MUNICIPAL

LIC. JOSÉ MIGUEL GÓMEZ LÓPEZ

DIRECTOR DE OBRAS PÚBLICAS

ING. HÉCTOR JESÚS HERNÁNDEZ

TESORERO MUNICIPAL

L.C.P. FRANCISCO DELGADILLO LIMÓN

SÍNDICO MUNICIPAL

LIC. JUAN JOSÉ RAMÍREZ CAMPOS

OBRA

CONSTRUCCIÓN DE EMPEDRAO ZAMPEADO EN VIALIDAD CALLE 5 DE FEBRERO DE KM 0+000.00 AL KM 0+140.20 (ENTRE CALLE 1RO DE MAYO Y CALLE CINCO DE MAYO)

ESCALA 1:400

FECHA

FEBRERO DEL 2021

L-3

CALLE HIDALGO SUR No 187C, COL. CENTRO C.P. 45800
 TELÉFONO: (01 387) 7832470 EXT.114

DIBUJO

ARQ. OVW

REVISÓ

ARQ. FSS






RUTA DE ARCHIVO

5 DE FEBRERO

H. AYUNTAMIENTO
 CONSTITUCIONAL DE JOCOCTEPEC, JAL.
 2018 - 2021



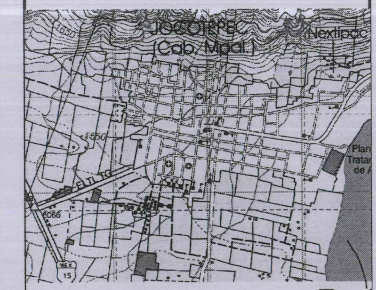
DIRECCION DE OBRAS PUBLICAS



Jocotepec
 Gobierno Municipal
 H. AYUNTAMIENTO
 CONSTITUCIONAL DE JOCOCTEPEC, JAL.
 2018 - 2021
 DIRECCIÓN DE OBRAS PÚBLICAS

LEVANTAMIENTO DE ÁREA DE ARROYO EN CALLE 5 DE FEBRERO EN LA LOCALIDAD DE LA LOMA, EN EL MUNICIPIO DE JOCOCTEPEC, JALISCO

UBICACIÓN



MUNICIPIO DE JOCOCTEPEC

ÁREA A CONSTRUIR

1,130.32 m²

PROYECTO
 CONSTRUCCIÓN DE EMPEDRADO ZAMPEADO EN VIALIDAD CALLE 5 DE FEBRERO DE KM 0+000.00 AL KM 0+140.20 (ENTRE CALLE 1RO DE MAYO Y CALLE CINCO DE MAYO)

LOCALIDAD
 LA LOMA

CONTENIDO
 SECCIONES DE TERRENO

PRESIDENTE MUNICIPAL
 LIC. JOSÉ MIGUEL GÓMEZ LÓPEZ
 DIRECTOR DE OBRAS PÚBLICAS
 ING. HÉCTOR JESÚS HERNÁNDEZ
 TESORERO MUNICIPAL
 L.C.P. FRANCISCO DELGADILLO LIMÓN
 SÍNDICO MUNICIPAL
 LIC. JUAN JOSÉ RAMÍREZ CAMPOS

OBRA
 CONSTRUCCIÓN DE EMPEDRADO ZAMPEADO EN VIALIDAD CALLE 5 DE FEBRERO DE KM 0+000.00 AL KM 0+140.20 (ENTRE CALLE 1RO DE MAYO Y CALLE CINCO DE MAYO)

ESCALA 1:100

FECHA
 FEBRERO DEL 2021

L-4

CALLE HIDALGO SUR, No. 187C, COL. CENTRO C.P. 45800
 TELÉFONO: (01 387) 7632470 EXT.114

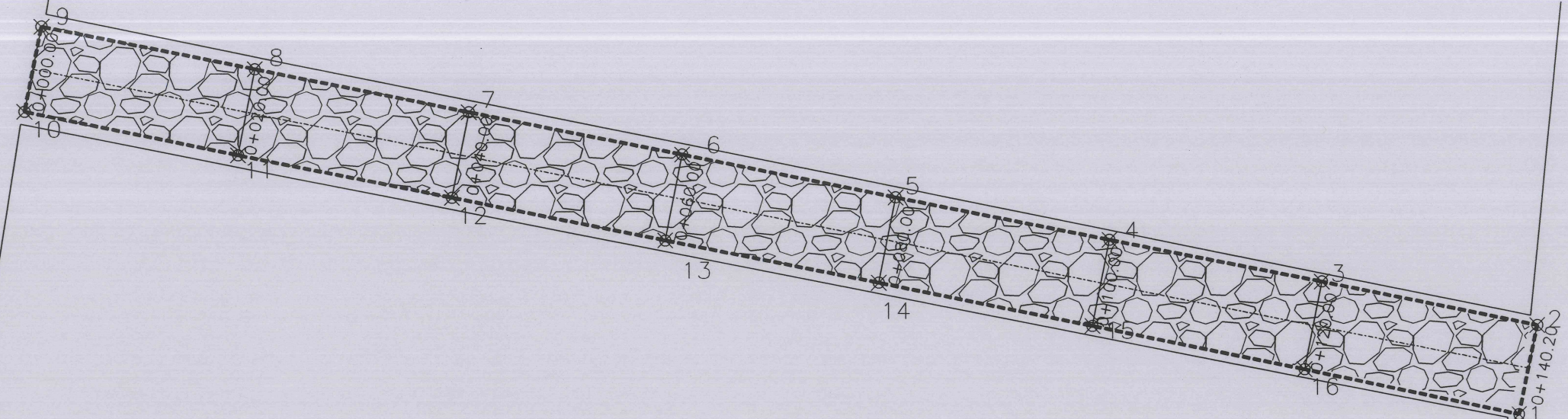
DIBUJO ARQ. OVV REVISÓ ARQ. FSS

RUTA DE ARCHIVO 5 DE FEBRERO

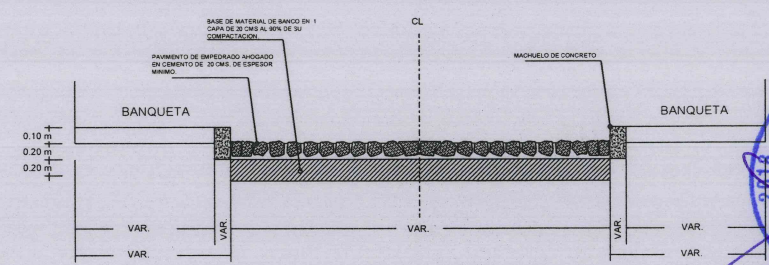
H. AYUNTAMIENTO
 CONSTITUCIONAL DE JOCOCTEPEC, JAL.
 2018 - 2021



DIRECCION DE OBRAS PUBLICAS



C. 5 DE FEBRERO	CANTIDAD	UNIDAD
EMPEDRADO AHOGADO	1,130.32	m ²
LONGITUD DE MACHUELO PREFABRICADO	166.00	m
LONGITUD DE VIALIDAD	140.20	m



DETALLE CONSTRUCTIVO



Jocotepec
 Gobierno Municipal
 H. AYUNTAMIENTO
 CONSTITUCIONAL DE JOCOTEPEC, JAL.
 2018 - 2021
 DIRECCIÓN DE OBRAS PÚBLICAS

LEVANTAMIENTO DE ÁREA DE ARROYO EN CALLE 5 DE FEBRERO EN LA LOCALIDAD DE LA LOMA, EN EL MUNICIPIO DE JOCOTEPEC, JALISCO

UBICACIÓN



MUNICIPIO DE JOCOTEPEC

ÁREA A CONSTRUIR

1,130.32 m²

PROYECTO
 CONSTRUCCIÓN DE EMPEDRADO ZAMPEADO EN VIALIDAD CALLE 5 DE FEBRERO DE KM 0+000.00 AL KM 0+140.20 (ENTRE CALLE 1RO DE MAYO Y CALLE CINCO DE MAYO)

LOCALIDAD
 LA LOMA

CONTENIDO
 PROYECTO DE SUPERFICIE

PRESIDENTE MUNICIPAL
 LIC. JOSÉ MIGUEL GÓMEZ LÓPEZ
 DIRECTOR DE OBRAS PÚBLICAS
 ING. HÉCTOR JESÚS HERNÁNDEZ
 TESORERO MUNICIPAL
 L.C.P. FRANCISCO DELGADILLO LIMÓN
 SÍNDICO MUNICIPAL
 LIC. JUAN JOSÉ RAMÍREZ CAMPOS

OBRA
 CONSTRUCCIÓN DE EMPEDRADO ZAMPEADO EN VIALIDAD CALLE 5 DE FEBRERO DE KM 0+000.00 AL KM 0+140.20 (ENTRE CALLE 1RO DE MAYO Y CALLE CINCO DE MAYO)

ESCALA 1:400

FECHA
 FEBRERO DEL 2021

L-5

CALLE HIDALGO SUR, No. 187C, COL. CENTRO C.P. 45800
 TELÉFONO: (01 387) 7632470 EXT.114

DEBILLO ARQ. OVW REVISÓ ARQ. FSS

FECHA DE ARCHIVO 5 DE FEBRERO

H. AYUNTAMIENTO
 CONSTITUCIONAL DE JOCOTEPEC, JAL.
 2018 - 2021



Jocotepec
 Gobierno Municipal
 H. AYUNTAMIENTO
 CONSTITUCIONAL DE JOCOOTEPEC, JAL.
 2018 - 2021
 DIRECCIÓN DE OBRAS PÚBLICAS

LEVANTAMIENTO DE ÁREA DE ARROYO EN CALLE 5 DE FEBRERO EN LA LOCALIDAD DE LA LOMA, EN EL MUNICIPIO DE JOCOOTEPEC, JALISCO

UBICACIÓN



MUNICIPIO DE JOCOOTEPEC

ÁREA A CONSTRUIR

1,130.32 m²

PROYECTO

CONSTRUCCIÓN DE EMPEDRADO ZAMPEADO EN VIALIDAD CALLE 5 DE FEBRERO DE KM 0+000.00 AL KM 0+140.20 (ENTRE CALLE 1RO DE MAYO Y CALLE CINCO DE MAYO)

LOCALIDAD

LA LOMA

CONTENIDO

LOCALIZACIÓN EN GOOGLE

PRESIDENTE MUNICIPAL

LIC. JOSÉ MIGUEL GÓMEZ LÓPEZ

DIRECTOR DE OBRAS PÚBLICAS

ING. HÉCTOR JESÚS HERNÁNDEZ

TESORERO MUNICIPAL

L.C.P. FRANCISCO DELGADILLO LIMÓN

SÍNDICO MUNICIPAL

LIC. JUAN JOSÉ RAMÍREZ CAMPOS

CONSTRUCCIÓN DE EMPEDRADO ZAMPEADO EN VIALIDAD CALLE 5 DE FEBRERO DE KM 0+000.00 AL KM 0+140.20 (ENTRE CALLE 1RO DE MAYO Y CALLE CINCO DE MAYO)

SIN ESCALA

L-6

FECHA

FEBRERO DEL 2021

CALLE HIDALGO SUR, No 187C, COL. CENTRO C.P. 46800
 TELÉFONO: (01 387) 7632470 EXT.114

DIBUJO

ARQ. OVV

REVISÓ

ARQ. FSS

RUEDA DE ARCHIVO

5 DE FEBRERO

H. AYUNTAMIENTO
 CONSTITUCIONAL DE JOCOOTEPEC, JAL.
 2018 - 2021

