



CROQUIS DE LOCALIZACIÓN REGIONAL

CROQUIS DE LOCALIZACIÓN GEOGRÁFICA



A GUADALAJARA

MACROLOCALIZACIÓN



MUNICIPIO DE JOCOTEPEC



Jocotepec
Gobierno Municipal

H. AYUNTAMIENTO
CONSTITUCIONAL DE JOCOTEPEC, JAL.
2018 - 2021
DIRECCIÓN DE OBRAS PÚBLICAS

LEVANTAMIENTO DE ÁREA DE ARROYO EN LA CALLE PADRE ADALBERTO MACIAS, EN LA CABECERA MUNICIPAL, EN EL MUNICIPIO DE JOCOTEPEC, JALISCO.

UBICACIÓN



ÁREA A CONSTRUIR

1,261.40 m²

PROYECTO
CONSTRUCCIÓN DE EMPEDRADO AHOGADO EN CEMENTO
CON HUELLAS DE CONCRETO EN CALLE PADRE
ADALBERTO MACIAS

LOCALIDAD
CABECERA MUNICIPAL

CONTENIDO
MACROLOCALIZACIÓN

PRESIDENTE MUNICIPAL
LIC. JOSÉ MIGUEL GÓMEZ LÓPEZ
COORDINADOR DE GESTIÓN INTERNA DE LA CIUDAD
ING. SERGIO CABRERA
DIRECTOR DE OBRAS PÚBLICAS
ING. HECTOR JESÚS HERNÁNDEZ
TESORERO MUNICIPAL
L.C.P. FRANCISCO DELGADILLO LIMÓN
SÍNDICO MUNICIPAL
LIC. JUAN JOSÉ RAMÍREZ CAMPOS

OBRA
CONSTRUCCIÓN DE EMPEDRADO AHOGADO EN
CEMENTO CON HUELLAS DE CONCRETO EN
CALLE PADRE ADALBERTO MACIAS

SIN ESCALA

FECHA
ABRIL DEL 2020

L-1

CALLE HIDALGO SUR, No. 187C, COL. CENTRO C.P. 45800
TELÉFONO: (01 387) 7632470 EXT.114

DIBUJO ARQ. ERC REVISÓ ARQ. FSS

RUTA DE ARCHIVO
C. PADRE ADALBERTO MACIAS RAMO 33.dwg

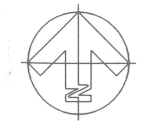
H. AYUNTAMIENTO
CONSTITUCIONAL DE JOCOTEPEC, JAL.
2018 - 2021



2,244,000mN

2,243,000mN

2,242,000mN



CARTA TOPOGRÁFICA
 JOCOTEPEC F13D75
 JALISCO
 CUADRÍCULA UTM A CADA 1,000m

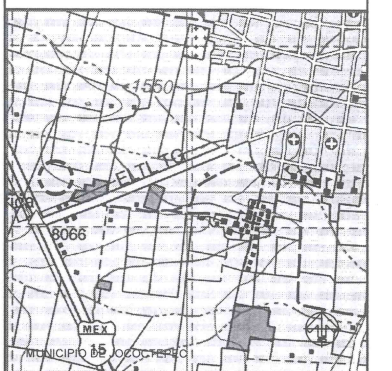
664,000mE



Jocotepec
 Gobierno Municipal
 H. AYUNTAMIENTO
 CONSTITUCIONAL DE JOCOTEPEC, JAL.
 2018 - 2021
 DIRECCIÓN DE OBRAS PÚBLICAS

LEVANTAMIENTO DE ÁREA DE ARROYO EN LA CALLE PADRE ADALBERTO MACÍAS, EN LA CABECERA MUNICIPAL EN EL MUNICIPIO DE JOCOTEPEC, JALISCO.

UBICACIÓN



ÁREA A CONSTRUIR

1,261.40 m2

PROYECTO
 CONSTRUCCIÓN DE EMPEDRADO AHOGADO EN CEMENTO CON HUELLAS DE CONCRETO EN CALLE PADRE ADALBERTO MACÍAS

LOCALIDAD
 CABECERA MUNICIPAL

CONTENIDO
 MICROLOCALIZACIÓN

PRESIDENTE MUNICIPAL
 LIC. JOSÉ MIGUEL GÓMEZ LÓPEZ
 COORDINADOR DE GESTIÓN INTERNA DE LA CIUDAD
 ING. SERGIO CABRERA
 DIRECTOR DE OBRAS PÚBLICAS
 ING. HECTOR JESÚS HERNÁNDEZ
 TESORERO MUNICIPAL
 L.C.P. FRANCISCO DELGADILLO LIMÓN
 SÍNDICO MUNICIPAL
 LIC. JUAN JOSÉ RAMÍREZ CAMPOS

OBRA
 CONSTRUCCIÓN DE EMPEDRADO AHOGADO EN CEMENTO CON HUELLAS DE CONCRETO EN CALLE PADRE ADALBERTO MACÍAS

SIN ESCALA

FECHA
 ABRIL DEL 2020

L-2

CALLE HIDALGO SUR, No. 187C, COL. CENTRO C.P. 45800
 TELÉFONO: (01 387) 7832470 EXT.114

DIBUJO ARQ. ERC REVISÓ ARQ. FSS

RUTA DE ARCHIVO C. PADRE ADALBERTO MACÍAS RAMO 33.dwg

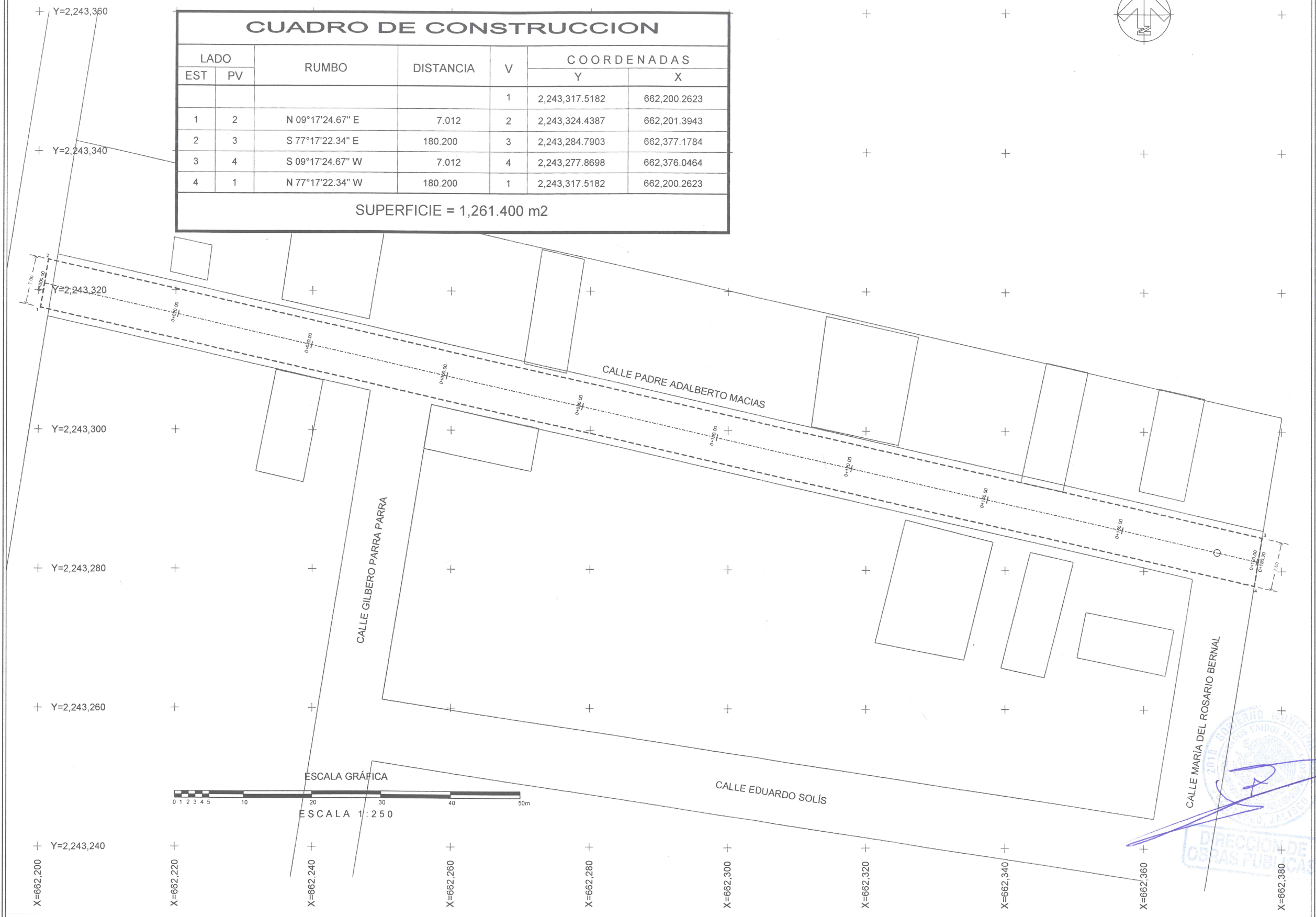
H. AYUNTAMIENTO
 CONSTITUCIONAL DE JOCOTEPEC, JAL.
 2018 - 2021





CUADRO DE CONSTRUCCION						
LADO		RUMBO	DISTANCIA	V	COORDENADAS	
EST	PV				Y	X
				1	2,243,317.5182	662,200.2623
1	2	N 09°17'24.67" E	7.012	2	2,243,324.4387	662,201.3943
2	3	S 77°17'22.34" E	180.200	3	2,243,284.7903	662,377.1784
3	4	S 09°17'24.67" W	7.012	4	2,243,277.8698	662,376.0464
4	1	N 77°17'22.34" W	180.200	1	2,243,317.5182	662,200.2623

SUPERFICIE = 1,261.400 m²






Jocotepec
Gobierno Municipal
H. AYUNTAMIENTO
CONSTITUCIONAL DE JOCOCTEPEC, JAL.
2018 - 2021
DIRECCIÓN DE OBRAS PÚBLICAS

LEVANTAMIENTO DE ÁREA DE ARROYO EN LA CALLE PADRE ADALBERTO MACIAS, EN LA CABECERA MUNICIPAL, EN EL MUNICIPIO DE JOCOCTEPEC, JALISCO.

UBICACIÓN



ÁREA A CONSTRUIR

1,261.40 m²

PROYECTO
CONSTRUCCIÓN DE EMPEDRADO AHOGADO EN CEMENTO
CON HUELLAS DE CONCRETO EN CALLE PADRE
ADALBERTO MACIAS

LOCALIDAD
CABECERA MUNICIPAL

CONTENIDO
LEVANTAMIENTO
TOPOGRÁFICO

PRESIDENTE MUNICIPAL
LIC. JOSÉ MIGUEL GÓMEZ LÓPEZ
COORDINADOR DE GESTIÓN INTERNA DE LA CIUDAD
ING. SERGIO CABRERA
DIRECTOR DE OBRAS PÚBLICAS
ING. HECTOR JESÚS HERNÁNDEZ
TESORERO MUNICIPAL
L.C.P. FRANCISCO DELGADILLO LIMÓN
SÍNDICO MUNICIPAL
LIC. JUAN JOSÉ RAMÍREZ CAMPOS

OBRA
CONSTRUCCIÓN DE EMPEDRADO AHOGADO EN
CEMENTO CON HUELLAS DE CONCRETO EN
CALLE PADRE ADALBERTO MACIAS

ESCALA 1:250	L-3
FECHA ABRIL DEL 2020	

CALLE HIDALGO SUR, No. 187C, COL. CENTRO C.P. 45800
TELÉFONO: (01 387) 7632470 EXT.114

DIBUJO ARQ. ERC	REVISÓ ARQ. FSS
RUTA DE ARCHIVO C. PADRE ADALBERTO MACIAS RAMO 33.dwg	

H. AYUNTAMIENTO
CONSTITUCIONAL DE JOCOCTEPEC, JAL.
2018 - 2021



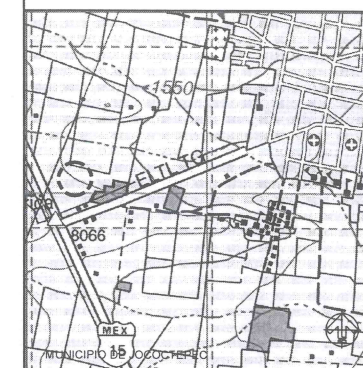
Jocotepec
Gobierno Municipal

H. AYUNTAMIENTO
CONSTITUCIONAL DE JOCOCTEPEC, JAL.
2018 - 2021

DIRECCIÓN DE OBRAS PÚBLICAS

LEVANTAMIENTO DE ÁREA DE ARROYO EN LA CALLE PADRE ADALBERTO
MACIAS, EN LA CABECERA MUNICIPAL, EN EL MUNICIPIO DE JOCOCTEPEC,
JALISCO.

UBICACIÓN



ÁREA A CONSTRUIR

1,261.40 m2

PROYECTO
CONSTRUCCIÓN DE EMPEDRADO AHOGADO EN CEMENTO
CON HUELLAS DE CONCRETO EN CALLE PADRE
ADALBERTO MACIAS

LOCALIDAD
CABECERA MUNICIPAL

CONTENIDO
SECCIONES ACTUALES
DEL TERRNO

PRESIDENTE MUNICIPAL
LIC. JOSÉ MIGUEL GÓMEZ LÓPEZ

COORDINADOR DE GESTIÓN INTERNA DE LA CIUDAD
ING. SERGIO CABRERA

DIRECTOR DE OBRAS PÚBLICAS
ING. HECTOR JESÚS HERNÁNDEZ

TESORERO MUNICIPAL
L.C.P. FRANCISCO DELGADILLO LIMÓN

SÍNDICO MUNICIPAL
LIC. JUAN JOSÉ RAMÍREZ CAMPOS

OBRA
CONSTRUCCIÓN DE EMPEDRADO AHOGADO EN
CEMENTO CON HUELLAS DE CONCRETO EN
CALLE PADRE ADALBERTO MACIAS

ESCALA 1:100

FECHA
ABRIL DEL 2020

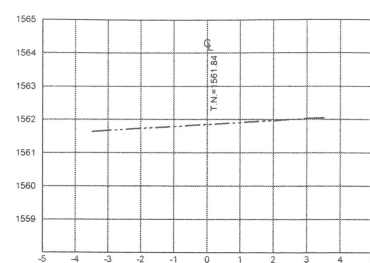
L-4

CALLE HIDALGO SUR, No. 187C, COL. CENTRO C.P. 45800
TELÉFONO: (01 387) 7832470 EXT.114

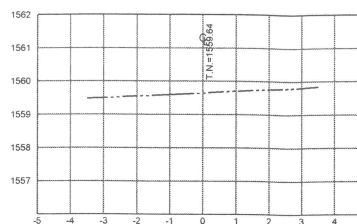
DIBUJO ARQ. ERC REVISÓ ARQ. FSS

ruta de archivo C. PADRE ADALBERTO MACIAS RAMO 33.dwg

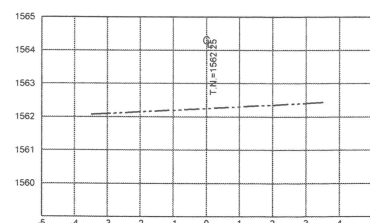
H. AYUNTAMIENTO
CONSTITUCIONAL DE JOCOCTEPEC, JAL.
2018 - 2021



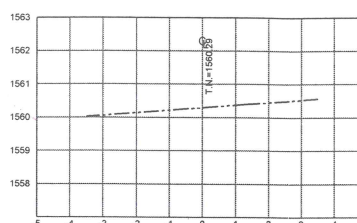
ESTACION 0+080.00
ESCALA HORIZONTAL 1:100
ESCALA VERTICAL 1:100



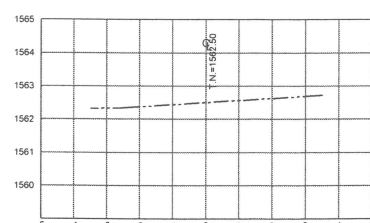
ESTACION 0+180.00
ESCALA HORIZONTAL 1:100
ESCALA VERTICAL 1:100



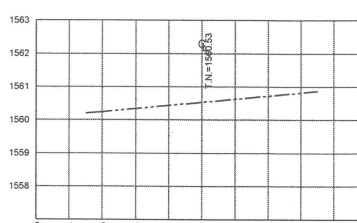
ESTACION 0+060.00
ESCALA HORIZONTAL 1:100
ESCALA VERTICAL 1:100



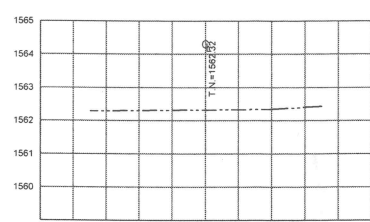
ESTACION 0+160.00
ESCALA HORIZONTAL 1:100
ESCALA VERTICAL 1:100



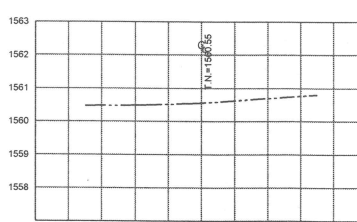
ESTACION 0+040.00
ESCALA HORIZONTAL 1:100
ESCALA VERTICAL 1:100



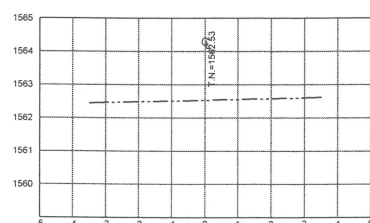
ESTACION 0+140.00
ESCALA HORIZONTAL 1:100
ESCALA VERTICAL 1:100



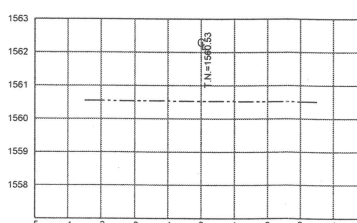
ESTACION 0+020.00
ESCALA HORIZONTAL 1:100
ESCALA VERTICAL 1:100



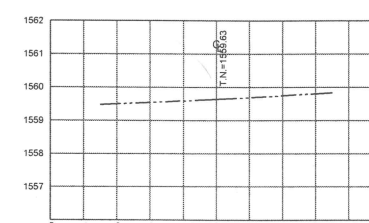
ESTACION 0+120.00
ESCALA HORIZONTAL 1:100
ESCALA VERTICAL 1:100



ESTACION 0+000.00
ESCALA HORIZONTAL 1:100
ESCALA VERTICAL 1:100



ESTACION 0+100.00
ESCALA HORIZONTAL 1:100
ESCALA VERTICAL 1:100



ESTACION 0+180.20
ESCALA HORIZONTAL 1:100
ESCALA VERTICAL 1:100





Jocotepec
Gobierno Municipal

H. AYUNTAMIENTO
CONSTITUCIONAL DE JOCOCTEPEC, JAL.
2018 - 2021
DIRECCIÓN DE OBRAS PÚBLICAS

LEVANTAMIENTO DE ÁREA DE ARROYO EN LA CALLE PADRE ADALBERTO MACIAS, EN LA CABECERA MUNICIPAL, EN EL MUNICIPIO DE JOCOCTEPEC, JALISCO.

UBICACIÓN



ÁREA A CONSTRUIR

1,261.40 m2

PROYECTO
CONSTRUCCIÓN DE EMPEDRADO AHOGADO EN CEMENTO
CON HUELLAS DE CONCRETO EN CALLE PADRE
ADALBERTO MACIAS

LOCALIDAD
CABECERA MUNICIPAL

CONTENIDO
PERFIL LONGITUDINAL
DEL TERNO ACTUAL

PRESIDENTE MUNICIPAL
LIC. JOSÉ MIGUEL GÓMEZ LÓPEZ

COORDINADOR DE GESTIÓN INTERNA DE LA CIUDAD
ING. SERGIO CABRERA

DIRECTOR DE OBRAS PÚBLICAS
ING. HECTOR JESÚS HERNÁNDEZ

TESORERO MUNICIPAL
L.C.P. FRANCISCO DELGADILLO LIMÓN

SÍNDICO MUNICIPAL
LIC. JUAN JOSÉ RAMÍREZ CAMPOS

OBRA
CONSTRUCCIÓN DE EMPEDRADO AHOGADO EN
CEMENTO CON HUELLAS DE CONCRETO EN
CALLE PADRE ADALBERTO MACIAS

ESCALA 1:250

L-5

FECHA
ABRIL DEL 2020

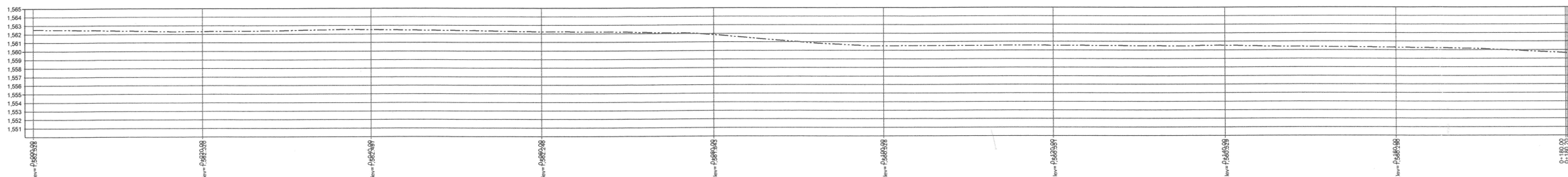
CALLE HIDALGO SUR, No. 187C, COL. CENTRO C.P. 45800
TELÉFONO: (01 387) 7832470 EXT.114

DIBUJO ARQ. ERC REVISÓ ARQ. FSS

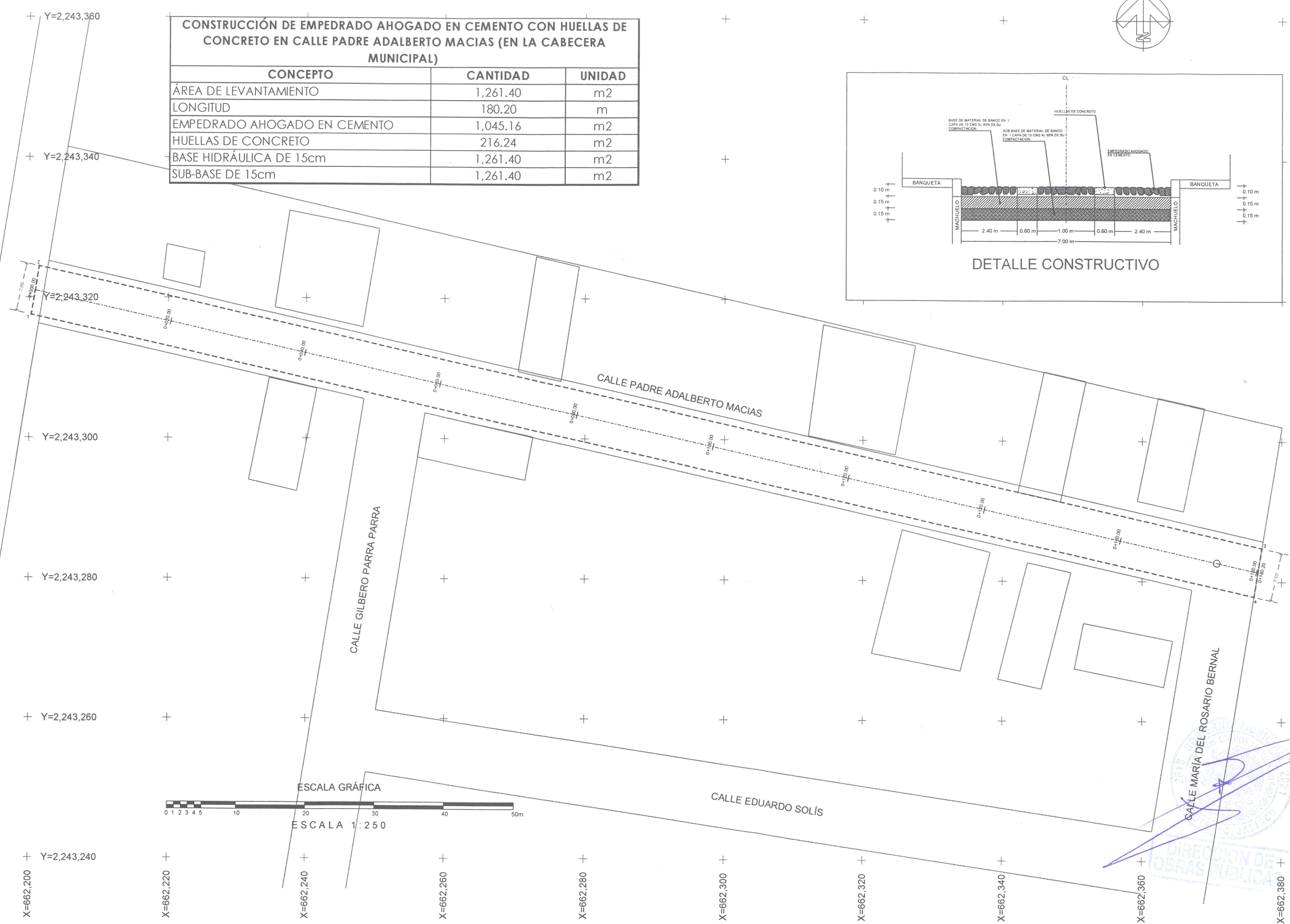
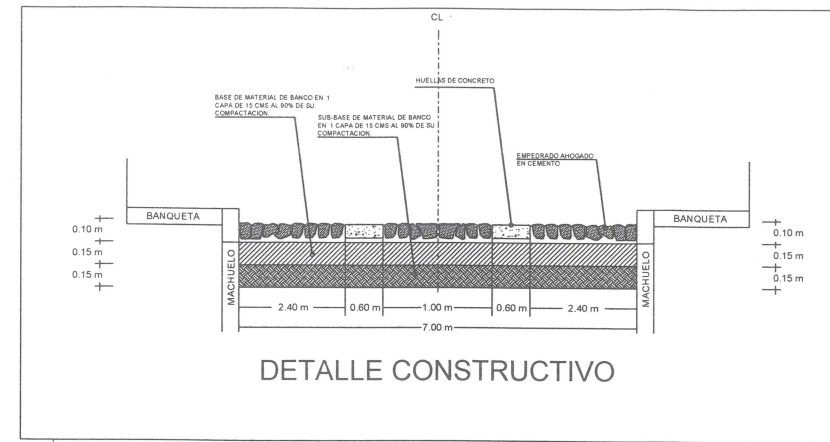
ruta de archivo C. PADRE ADALBERTO MACIAS RAMO 33.dwg

H. AYUNTAMIENTO
CONSTITUCIONAL DE JOCOCTEPEC, JAL.
2018 - 2021

PERFIL C. PADRE ADALBERTO MACIAS
ESCALA HORIZONTAL 1 : 1000
ESCALA VERTICAL 1 : 1000



CONSTRUCCIÓN DE EMPEDRADO AHOGADO EN CEMENTO CON HUELLAS DE CONCRETO EN CALLE PADRE ADALBERTO MACIAS (EN LA CABECERA MUNICIPAL)		
CONCEPTO	CANTIDAD	UNIDAD
ÁREA DE LEVANTAMIENTO	1,261.40	m2
LONGITUD	180.20	m
EMPEDRADO AHOGADO EN CEMENTO	1,045.16	m2
HUELLAS DE CONCRETO	216.24	m2
BASE HIDRÁULICA DE 15cm	1,261.40	m2
SUB-BASE DE 15cm	1,261.40	m2





Jocotepec
Gobierno Municipal
H. AYUNTAMIENTO
CONSTITUCIONAL DE JOCOCTEPEC, JAL.
2018 - 2021
DIRECCIÓN DE OBRAS PÚBLICAS

LEVANTAMIENTO DE ÁREA DE ARROYO EN LA CALLE PADRE ADALBERTO MACIAS, EN LA CABECERA MUNICIPAL, EN EL MUNICIPIO DE JOCOCTEPEC, JALISCO.

UBICACIÓN



ÁREA A CONSTRUIR

1,261.40 m2

PROYECTO

CONSTRUCCIÓN DE EMPEDRADO AHOGADO EN CEMENTO CON HUELLAS DE CONCRETO EN CALLE PADRE ADALBERTO MACIAS

LOCALIDAD

CABECERA MUNICIPAL

CONTENIDO

PROYECTO SUPERFICIE DE RODAMIENTO

PRESIDENTE MUNICIPAL
LIC. JOSÉ MIGUEL GÓMEZ LÓPEZ

COORDINADOR DE GESTIÓN INTERNA DE LA CIUDAD
ING. SERGIO CABRERA

DIRECTOR DE OBRAS PÚBLICAS
ING. HECTOR JESÚS HERNÁNDEZ

TESORERO MUNICIPAL
L. C. P. FRANCISCO DELGADILLO LIMÓN

SÍNDICO MUNICIPAL
LIC. JUAN JOSÉ RAMÍREZ CAMPOS

OBRA

CONSTRUCCIÓN DE EMPEDRADO AHOGADO EN CEMENTO CON HUELLAS DE CONCRETO EN CALLE PADRE ADALBERTO MACIAS

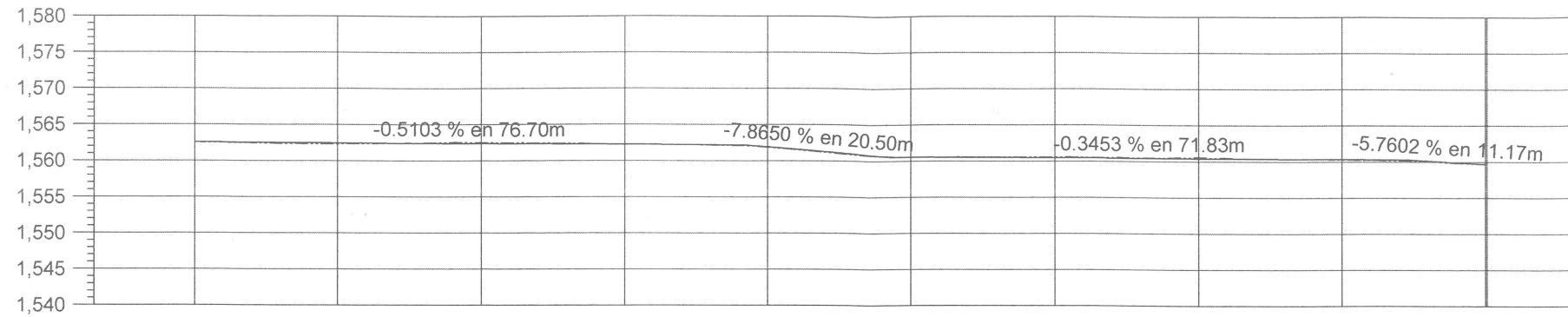
ESCALA 1:250	L-6
FECHA ABRIL DEL 2020	

CALLE HIDALGO SUR, No. 187C, COL. CENTRO C.P. 45800
TELÉFONO: (01 387) 7632470 EXT.114

DIBUJO ARQ. ERC	REVISÓ ARQ. FSS
--------------------	--------------------

RUTA DE ARCHIVO C. PADRE ADALBERTO MACIAS RAMO 33.dwg


H. AYUNTAMIENTO
CONSTITUCIONAL DE JOCOCTEPEC, JAL.
2018 - 2021



ELEVACION	ESPESOR		VOLUMEN		ORDENADAS DE LA CURVA MASA	
	TERRAPLEN	CORTE	TERRAPLEN	CORTE		
1,562.53	0.00	0.00	0.00	0.00	10,000	10,000
1,562.32	0.11	2.98	4.93	9,998		
1,562.50	0.17	15.16	4.72	10,008		
1,562.25	0.02	20.23	1.23	10,027		
1,561.84	0.03	9.15	4.87	10,032		
1,560.53	0.01	7.17	3.64	10,035		
1,560.55	0.11	15.58	0.00	10,051		
1,560.53	0.15	26.22	0.84	10,076		
1,560.29	0.02	19.46	5.03	10,091		
1,559.68	0.00	0.00	0.04	10,095		
0+000.00						
0+020.00						
0+040.00						
0+060.00						
0+080.00						
0+100.00						
0+120.00						
0+140.00						
0+160.00						
0+180.00						
0+180.20						

PERFIL C. PADRE ADALBERTO MACIAS

ESCALA HORIZONTAL 1 : 1000
 ESCALA VERTICAL 1 : 1000
 TOTAL VOLUMEN CORTE = 126.02m3
 TOTAL VOLUMEN TERRAPLEN = -31.40m3



Jocotepec
 Gobierno Municipal

H. AYUNTAMIENTO
 CONSTITUCIONAL DE JOCOCTEPEC, JAL.
 2018 - 2021
 DIRECCIÓN DE OBRAS PÚBLICAS

LEVANTAMIENTO DE ÁREA DE ARROYO EN LA CALLE PADRE ADALBERTO MACIAS, EN LA CABECERA MUNICIPAL, EN EL MUNICIPIO DE JOCOCTEPEC, JALISCO.

UBICACIÓN



ÁREA A CONSTRUIR

1,261.40 m2

PROYECTO
 CONSTRUCCIÓN DE EMPEDRADO AHOGADO EN CEMENTO CON HUELLAS DE CONCRETO EN CALLE PADRE ADALBERTO MACIAS

LOCALIDAD
 CABECERA MUNICIPAL

CONTENIDO
 PERFIL LONGITUDINAL DE PROYECTO

PRESIDENTE MUNICIPAL
 LIC. JOSÉ MIGUEL GÓMEZ LÓPEZ

COORDINADOR DE GESTIÓN INTERNA DE LA CIUDAD
 ING. SERGIO CABRERA

DIRECTOR DE OBRAS PÚBLICAS
 ING. HECTOR JESÚS HERNÁNDEZ

TESORERO MUNICIPAL
 L.C.P. FRANCISCO DELGADILLO LIMÓN

SÍNDICO MUNICIPAL
 LIC. JUAN JOSÉ RAMÍREZ CAMPOS

OBRA
 CONSTRUCCIÓN DE EMPEDRADO AHOGADO EN CEMENTO CON HUELLAS DE CONCRETO EN CALLE PADRE ADALBERTO MACIAS

ESCALA 1 : 4 0 0

FECHA
 ABRIL DEL 2020

L-7

CALLE HIDALGO SUR, No. 187C, COL. CENTRO C.P. 45800
 TELÉFONO: (01 387) 7632470 EXT.114

DIBUJO ARQ. ERC REVISÓ ARQ. FSS

RUTA DE ARCHIVO
 C. PADRE ADALBERTO MACIAS RAMO 33.dwg

H. AYUNTAMIENTO
 CONSTITUCIONAL DE JOCOCTEPEC, JAL.
 2018 - 2021



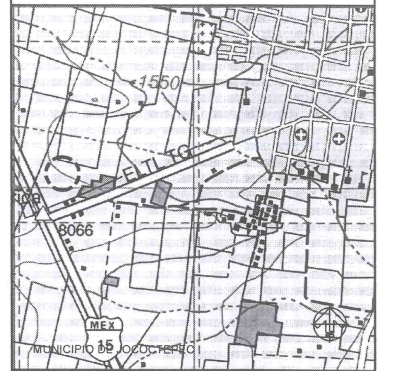
Jococtepéc
Gobierno Municipal

H. AYUNTAMIENTO
CONSTITUCIONAL DE JOCOCTEPEC, JAL.
2018 - 2021

DIRECCIÓN DE OBRAS PÚBLICAS

LEVANTAMIENTO DE ÁREA DE ARROYO EN LA CALLE PADRE ADALBERTO MACÍAS, EN LA CABECERA MUNICIPAL, EN EL MUNICIPIO DE JOCOCTEPEC, JALISCO.

UBICACIÓN



ÁREA A CONSTRUIR

1,261.40 m²

PROYECTO
CONSTRUCCIÓN DE EMPEDRADO AHOGADO EN CEMENTO
CON HUELLAS DE CONCRETO EN CALLE PADRE
ADALBERTO MACÍAS

LOCALIDAD
CABECERA MUNICIPAL

CONTENIDO
SECCIONES
CONSTRUCTIVAS DEL
PROYECTO

PRESIDENTE MUNICIPAL
LIC. JOSÉ MIGUEL GÓMEZ LÓPEZ

COORDINADOR DE GESTIÓN INTERNA DE LA CIUDAD
ING. SERGIO CABRERA

DIRECTOR DE OBRAS PÚBLICAS
ING. HECTOR JESÚS HERNÁNDEZ

TESORERO MUNICIPAL
L. C. P. FRANCISCO DELGADILLO LIMÓN

SÍNDICO MUNICIPAL
LIC. JUAN JOSÉ RAMÍREZ CAMPOS

OBRA
CONSTRUCCIÓN DE EMPEDRADO AHOGADO EN
CEMENTO CON HUELLAS DE CONCRETO EN
CALLE PADRE ADALBERTO MACÍAS

ESCALA 1:100

L-8

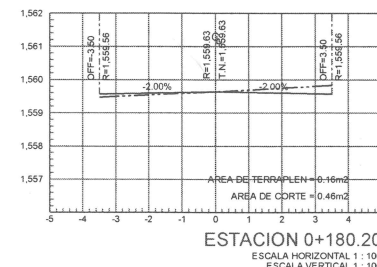
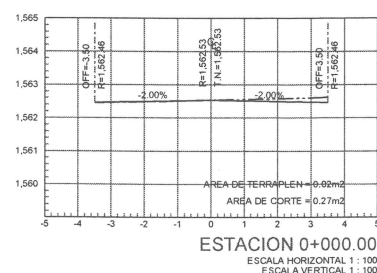
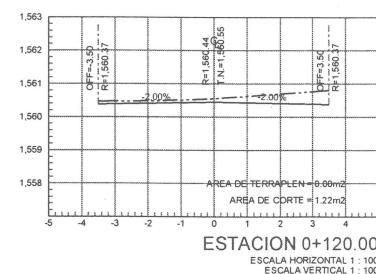
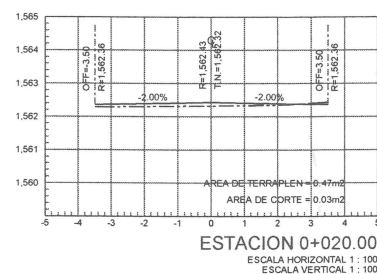
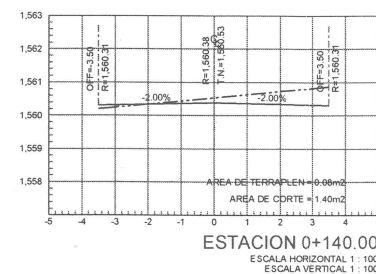
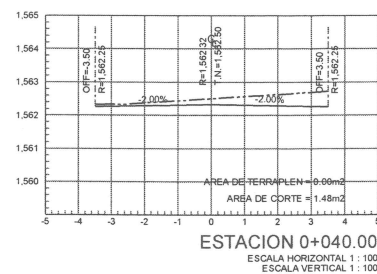
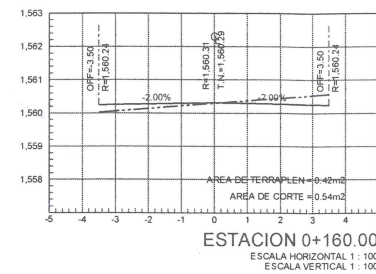
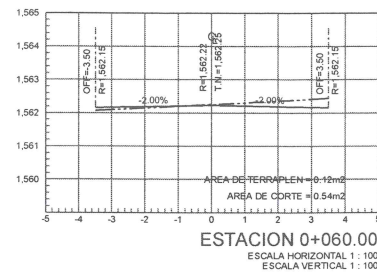
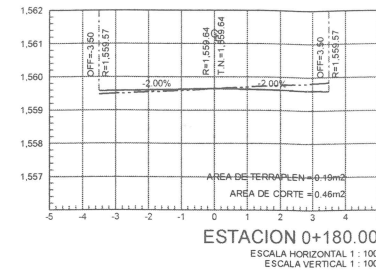
FECHA
ABRIL DEL 2020

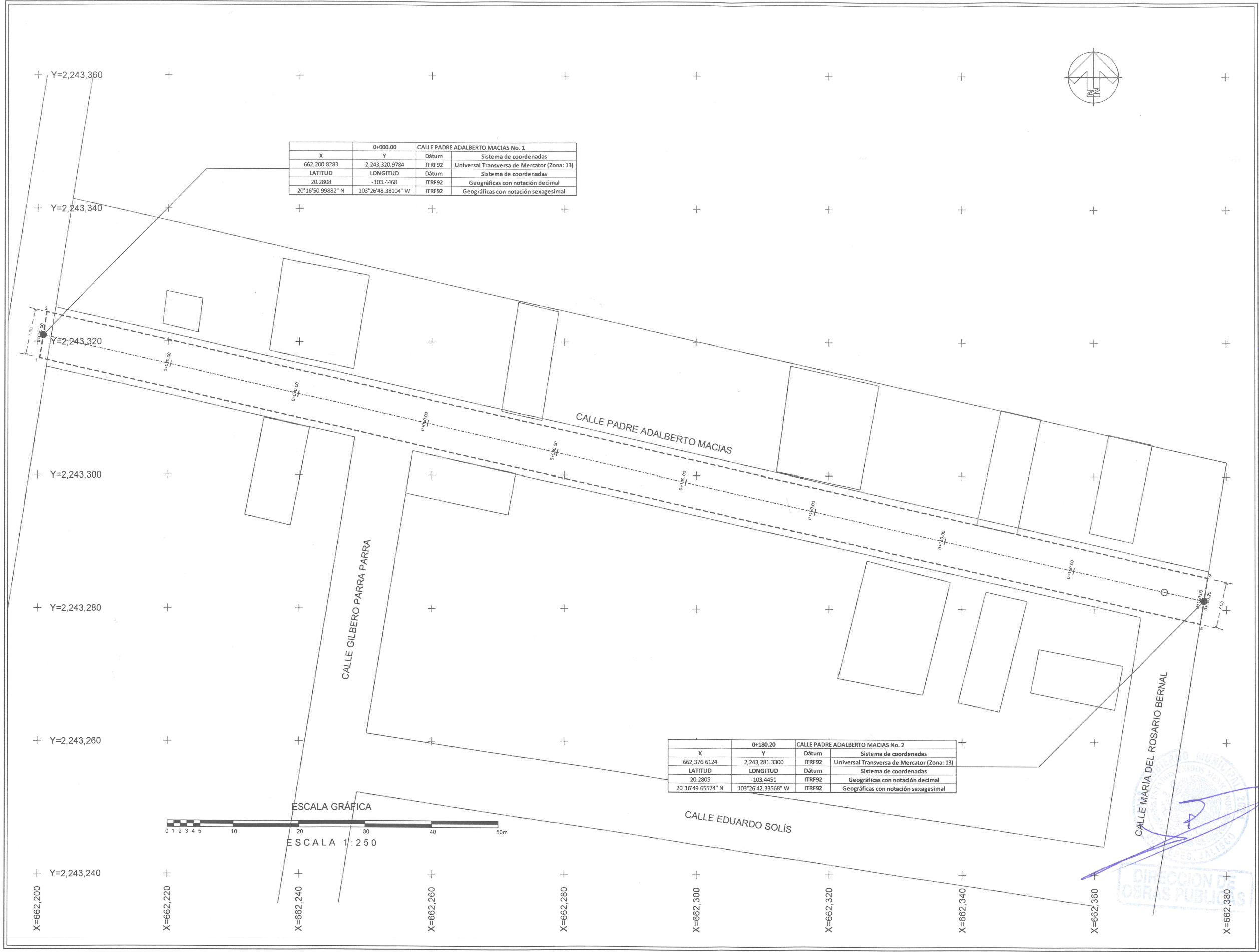
CALLE HIDALGO SUR, No. 187C, COL. CENTRO C.P. 45800
TELÉFONO: (01 387) 7632470 EXT.114

DIBUJO ARQ. ERC REVISÓ ARQ. FSS

RUTA DE ARCHIVO
C. PADRE ADALBERTO MACÍAS RAMO 33.dwg

H. AYUNTAMIENTO
CONSTITUCIONAL DE JOCOCTEPEC, JAL.
2018 - 2021





Jocotepec
Gobierno Municipal
H. AYUNTAMIENTO
CONSTITUCIONAL DE JOCOCTEPEC, JAL.
2018 - 2021
DIRECCIÓN DE OBRAS PÚBLICAS

LEVANTAMIENTO DE ÁREA DE ARROYO EN LA CALLE PADRE ADALBERTO MACIAS, EN LA CABECERA MUNICIPAL, EN EL MUNICIPIO DE JOCOCTEPEC, JALISCO.

UBICACIÓN

ÁREA A CONSTRUIR

1,261.40 m²

PROYECTO
CONSTRUCCIÓN DE EMPEDRADO AHOGADO EN CEMENTO CON HUELLAS DE CONCRETO EN CALLE PADRE ADALBERTO MACIAS

LOCALIDAD
CABECERA MUNICIPAL

CONTENIDO
PUNTOS GEOGRÁFICOS Y UTM

PRESIDENTE MUNICIPAL
LIC. JOSÉ MIGUEL GÓMEZ LÓPEZ
COORDINADOR DE GESTIÓN INTERNA DE LA CIUDAD
ING. SERGIO CABRERA
DIRECTOR DE OBRAS PÚBLICAS
ING. HECTOR JESÚS HERNÁNDEZ
TESORERO MUNICIPAL
L.C.P. FRANCISCO DELGADILLO LIMÓN
SÍNDICO MUNICIPAL
LIC. JUAN JOSÉ RAMÍREZ CAMPOS

OBRA
CONSTRUCCIÓN DE EMPEDRADO AHOGADO EN CEMENTO CON HUELLAS DE CONCRETO EN CALLE PADRE ADALBERTO MACIAS

ESCALA 1:100

FECHA
ABRIL DEL 2020

CALLE HIDALGO SUR, No. 187C, COL. CENTRO C.P. 45800
TELÉFONO: (01 387) 7832470 EXT.114

DIBUJO
ARQ. ERC

REVISÓ
ARQ. FSS

ruta de archivo
C: PADRE ADALBERTO MACIAS RAMO 33.dwg

H. AYUNTAMIENTO
CONSTITUCIONAL DE JOCOCTEPEC, JAL.
2018 - 2021



Google Earth

© 2020 Google
© 2020 INEGI



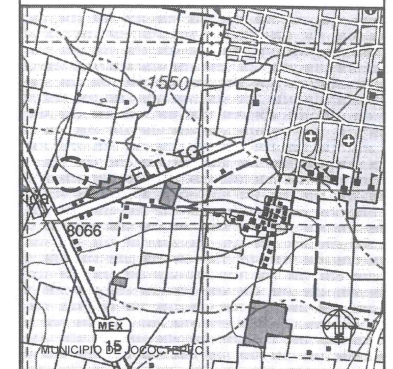
Jocotepec
Gobierno Municipal

H. AYUNTAMIENTO
CONSTITUCIONAL DE JOCOCTEPEC, JAL.
2018 - 2021

DIRECCIÓN DE OBRAS PÚBLICAS

LEVANTAMIENTO DE ÁREA DE ARROYO EN LA CALLE PADRE ADALBERTO MACÍAS, EN LA CABECERA MUNICIPAL, EN EL MUNICIPIO DE JOCOCTEPEC, JALISCO.

UBICACIÓN



ÁREA A CONSTRUIR

1,261.40 m²

PROYECTO
CONSTRUCCIÓN DE EMPEDRADO AHOGADO EN CEMENTO
CON HUELLAS DE CONCRETO EN CALLE PADRE
ADALBERTO MACÍAS

LOCALIDAD
CABECERA MUNICIPAL

CONTENIDO
LOCALIZACIÓN EN
GOOGLE

PRESIDENTE MUNICIPAL
LIC. JOSÉ MIGUEL GÓMEZ LÓPEZ
COORDINADOR DE GESTIÓN INTERNA DE LA CIUDAD
ING. SERGIO CABRERA

DIRECTOR DE OBRAS PÚBLICAS
ING. HECTOR JESÚS HERNÁNDEZ
TESORERO MUNICIPAL
L.C.P. FRANCISCO DELGADILLO LIMÓN

SÍNDICO MUNICIPAL
LIC. JUAN JOSÉ RAMÍREZ CAMPOS

OBRA
CONSTRUCCIÓN DE EMPEDRADO AHOGADO EN
CEMENTO CON HUELLAS DE CONCRETO EN
CALLE PADRE ADALBERTO MACÍAS

ESCALA 1:100

FECHA
ABRIL DEL 2020

L-10

CALLE HIDALGO SUR, No. 187C, COL. CENTRO C.P. 45800
TELÉFONO: (01 387) 7632470 EXT.114

DIBUJO ARQ. ERC REVISÓ ARQ. FSS

ruta de archivo C. PADRE ADALBERTO MACIAS RAMO 33.dwg

H. AYUNTAMIENTO
CONSTITUCIONAL DE JOCOCTEPEC, JAL.
2018 - 2021

