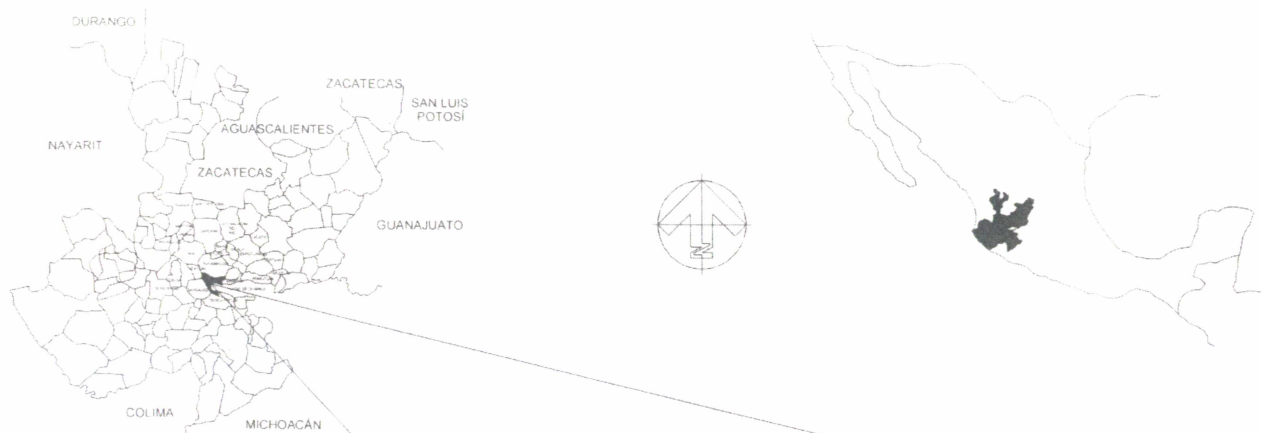


CROQUIS DE LOCALIZACIÓN GEOGRÁFICA



CROQUIS DE LOCALIZACIÓN REGIONAL

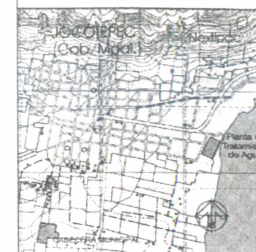


Jocotepec

Gobierno Municipal
M. AYUNTAMIENTO
CONSTITUCIONAL DE JOCOTEPEC, JAL.
2018 - 2021
DIRECCIÓN DE OBRAS PÚBLICAS

AYUNTAMIENTO Y AREA DE LA CALLE MORELOS EN EL MUNICIPIO DE JOCOTEPEC, JALISCO

UBICACIÓN



AREA A CONSTRUIR

12 445 578 m²

PROYECTO: REHABILITACIÓN DE IMAGEN URBANA DE LA CALLE MORELOS DESDE LA CALLE NICOLAS BRAVO HASTA LA CALLE RIVERA DEL LAGO

LOCALIDAD: CABECERA MUNICIPAL

CONTENIDO: MACROLOCALIZACIÓN

PRESIDENTE MUNICIPAL: LIC. JOSÉ MIGUEL GÓMEZ LÓPEZ

DIRECTOR DE OBRAS PÚBLICAS: ING. HÉCTOR JESÚS HERNÁNDEZ

TESORERO MUNICIPAL: LIC. P. FRANCISCO DELGADILLO LIMÓN

SAJEDRO MUNICIPAL: LIC. JUAN JOSÉ RAMÍREZ CAMPOS

OBJETO: REHABILITACIÓN DE IMAGEN URBANA DE LA CALLE MORELOS, DESDE LA CALLE NICOLAS BRAVO HASTA LA CALLE RIVERA DEL LAGO

SIN ESCALA

FECHA: ENERO DEL 2021

L-1

CALLE LOCALIZADA EN EL CENTRO DEL MUNICIPIO DE JOCOTEPEC, JALISCO

PROYECTO: ARQ. ERC

FECHA DE APROBACIÓN: 01 DE FEBRERO DEL 2021

PROYECTO: ARQ. FSS

PROYECTO: ARQ. FSS

PROYECTO: ARQ. FSS

PROYECTO: ARQ. FSS

PROYECTO: ARQ. FSS

PROYECTO: ARQ. FSS

PROYECTO: ARQ. FSS

PROYECTO: ARQ. FSS

PROYECTO: ARQ. FSS



22 45 000m N

22 44 000m N

22 43 000m N

22 42 000m N

663 000 m E

664 000 m E

665 000 m E

666 000 m E



CARTA TOPOGRÁFICA
JOCOTEPEC F13D75
JALISCO
CUADRÍCULA 1:7M A CADA 1.000m



Jocotepec
Gobierno Municipal
AYUNTAMIENTO
CONSTITUCIONAL DE JOCOTEPEC, JAL.
2019 - 2021
DIRECCIÓN DE OBRAS PÚBLICAS

LEVANTAMIENTO DE MEDIDA DE CALLE MORELOS EN EL MUNICIPIO DE JOCOTEPEC, JALISCO

UBICACION



AREA A CONSTRUIR

12 445.578 m²

PROYECTO
REHABILITACION DE MADEIN URBANA EN LA CALLE MORELOS, DESDE LA CALLE NICOLAS BRAVO HASTA LA CALLE RIVERA DEL LAJO

LOCALIDAD
CABECERA MUNICIPAL

CONTINENTE
MICHOLANZACION

PRESIDENTE MUNICIPAL
LIC. JOSÉ MIGUEL GÓMEZ LÓPEZ
DIRECTOR DE OBRAS PÚBLICAS
ING. TECTOR JESÚS HERNÁNDEZ
SECRETARIO MUNICIPAL
LIC. P. FRANCISCO DELGADILLO LÓPEZ
SINDICADO MUNICIPAL
LIC. JUAN JOSÉ RAMÍREZ CAMPOS

OBRA
REHABILITACION DE IMAGEN URBANA DE LA CALLE MORELOS, DESDE LA CALLE NICOLAS BRAVO HASTA LA CALLE RIVERA DEL LAJO

SIN ES - A - A

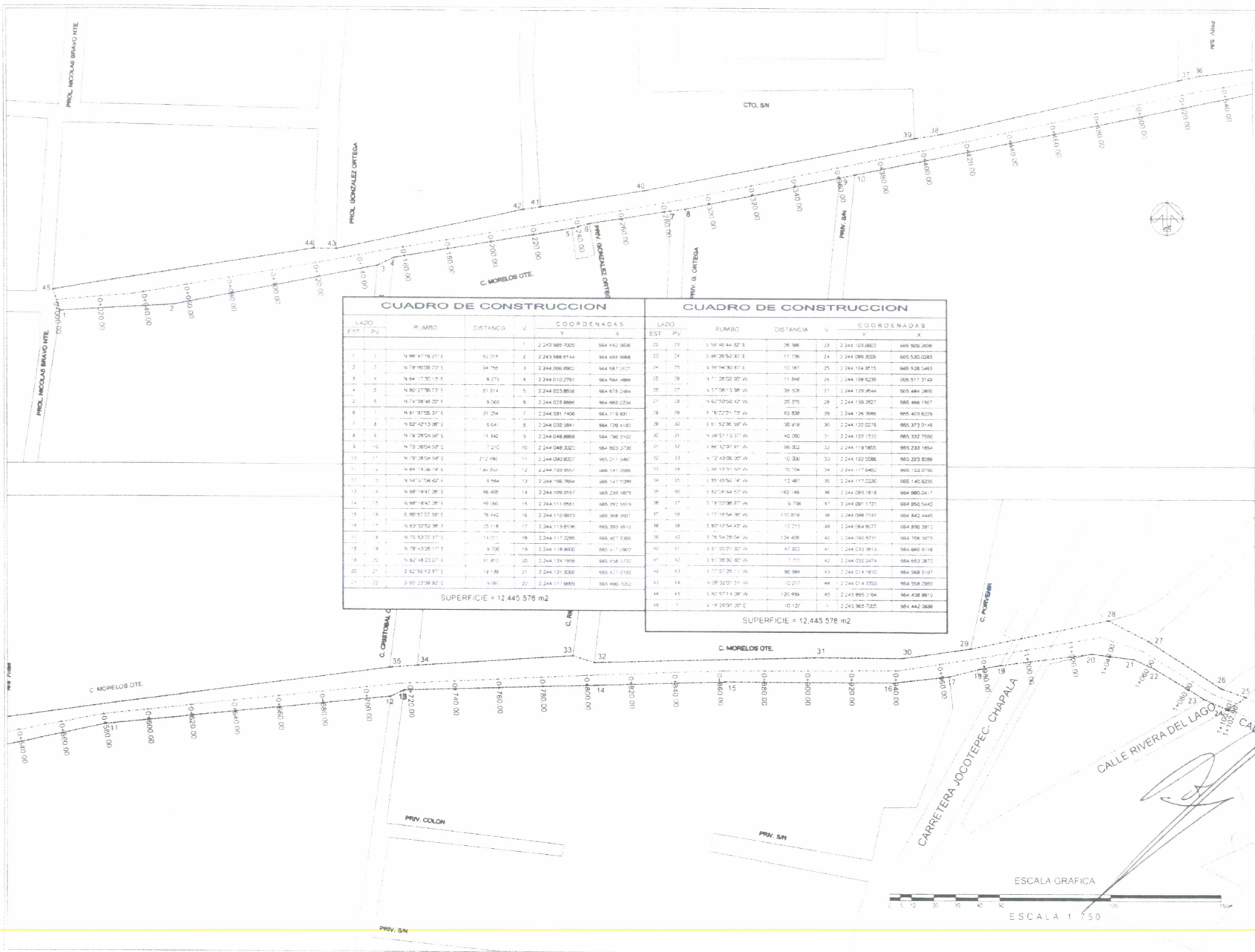
FECHA
ENERO DEL 2021

DISEÑO
ARQ. ERIC / ARQ. FJSE

AUTORIZACION
LIC. JOSÉ MIGUEL GÓMEZ LÓPEZ

AYUNTAMIENTO
CONSTITUCIONAL DE JOCOTEPEC, JALISCO

L-2



CUADRO DE CONSTRUCCION					CUADRO DE CONSTRUCCION							
LADO	RUMBO	DISTANCIA	V	COORDENADAS	LADO	RUMBO	DISTANCIA	V	COORDENADAS			
EST	PV			Y	X	EST	PV		Y	X		
1	N 90° 17' 19" 37" E	52.014	1	2,243,989.7000	964,442.9006	23	78	S 58° 46' 44" 32" E	38.988	23	2,244,103.8002	965,906.2656
2	N 79° 05' 08" 72" E	34.766	2	2,243,006.8902	964,587.0127	24	74	S 48° 26' 52" 32" E	11.756	24	2,244,099.3006	965,530.0283
3	N 64° 17' 32" 13" E	8.275	3	2,244,010.2791	964,586.4866	25	76	S 41° 38' 02" 32" E	10.867	25	2,244,104.8715	965,528.5453
4	N 60° 37' 00" 73" E	11.214	4	2,244,023.8604	964,613.3864	26	77	S 37° 58' 13" 38" E	39.528	26	2,244,109.0644	965,444.2602
5	N 74° 38' 48" 32" E	8.360	5	2,244,029.8644	964,683.0234	27	78	S 42° 07' 50" 42" E	25.375	27	2,244,136.2607	965,466.1607
6	N 81° 07' 02" 37" E	31.254	6	2,244,021.7408	964,719.8317	28	79	S 47° 07' 21" 78" E	62.826	28	2,244,126.3668	965,403.6276
7	N 82° 42' 13" 36" E	6.641	7	2,244,032.3641	964,726.4183	29	80	S 51° 32' 36" 36" E	36.818	29	2,244,122.0216	965,373.0146
8	N 78° 28' 54" 59" E	11.842	8	2,244,046.8866	964,756.2102	30	81	S 56° 51' 12" 37" E	40.260	30	2,244,122.1310	965,332.7650
9	N 70° 26' 54" 59" E	7.210	9	2,244,048.3022	964,803.2706	31	82	S 62° 12' 37" 31" E	95.802	31	2,244,119.7405	965,233.1854
10	N 70° 32' 54" 59" E	112.490	10	2,244,030.8027	965,011.5461	32	83	S 72° 43' 06" 32" E	10.346	32	2,244,122.0586	965,233.8286
11	N 84° 13' 34" 19" E	40.247	11	2,244,109.9050	965,141.0686	33	84	S 86° 13' 31" 57" E	10.704	33	2,244,117.8482	965,133.0760
12	N 84° 13' 54" 52" E	9.944	12	2,244,106.7684	965,147.7089	34	85	S 85° 45' 52" 74" E	12.467	34	2,244,117.0230	965,145.6235
13	N 88° 16' 47" 36" E	16.468	13	2,244,109.3157	965,233.4878	35	86	S 82° 16' 44" 57" E	162.149	35	2,244,083.1818	964,980.5447
14	N 88° 16' 47" 36" E	16.468	14	2,244,110.8561	965,292.5819	36	87	S 78° 10' 08" 37" E	9.706	36	2,244,081.1721	964,950.5442
15	N 89° 57' 52" 58" E	75.418	15	2,244,110.8913	965,368.9007	37	88	S 77° 18' 54" 36" E	110.818	37	2,244,066.7741	964,842.4445
16	N 89° 57' 52" 58" E	75.418	16	2,244,113.8136	965,383.9812	38	89	S 80° 43' 54" 43" E	12.213	38	2,244,064.9072	964,830.3913
17	N 75° 52' 37" 17" E	10.511	17	2,244,117.2286	965,401.5366	39	90	S 78° 54' 26" 54" E	134.408	39	2,244,040.8711	964,708.3075
18	N 78° 43' 26" 17" E	9.706	18	2,244,118.9000	965,417.0907	40	91	S 81° 32' 21" 32" E	47.822	40	2,244,033.3813	964,660.9148
19	N 82° 48' 23" 07" E	11.812	19	2,244,124.1958	965,436.1772	41	92	S 82° 23' 02" 32" E	7.771	41	2,244,033.2474	964,653.2872
20	S 82° 58' 13" 87" E	19.186	20	2,244,121.8000	965,471.0102	42	93	S 77° 37' 28" 11" E	80.984	42	2,244,014.1610	964,568.9187
21	S 92° 27' 39" 82" E	9.960	21	2,244,117.8895	965,490.1020	43	94	S 68° 30' 21" 51" E	12.211	43	2,244,014.3793	964,556.2395
22						44	95	S 60° 57' 14" 36" E	130.896	44	2,243,995.2184	964,438.8912
						45	1	S 4° 26' 37" 32" E	16.137	45	2,243,988.7025	964,442.9006

SUPERFICIE = 12,445,578 m²



Jocotepec
 Gobierno Municipal
 H. AYUNTAMIENTO
 CONSTITUCIONAL DE JOCOTEPEC, JAL.
 2018-2021
 DIRECCION DE OBRAS PUBLICAS

LEVANTAMIENTO DE AREA DE LA CALLE MORELOS ENTRE EL MUNICIPIO DE JOCOTEPEC, JALISCO



UBICACION
 AREA A CONSTRUIR
 12,445,578 m²

PROYECTO
 REHABILITACION DE IMAGEN URBANA DE LA CALLE MORELOS DESDE LA CALLE NICOLAS BRAVO HASTA LA CALLE RIVERA DEL LAGO

CONTECTOR
 LEVANTAMIENTO TOPOGRAFICO

PRESIDENTE MUNICIPAL
 LIC. JOSE MIGUEL GOMEZ LOPEZ
 DIRECTOR DE OBRAS PUBLICAS
 ING. HECTOR JESUS HERNANDEZ
 FISICOMUNICIPAL
 LIC. P. FRANCISCO DELGADILLO LAMON
 SECRETARIO MUNICIPAL
 LIC. JUAN JOSE RAMIREZ CAMPOS


OBRA
 REHABILITACION DE IMAGEN URBANA DE LA CALLE MORELOS DESDE LA CALLE NICOLAS BRAVO HASTA LA CALLE RIVERA DEL LAGO

ESCALA 1:750
 REC-
 ENERO DEL 2021

UNIVERSIDAD NACIONAL AUTONOMA DE MEXICO
 INSTITUTO TECNOLÓGICO DE AERONAUTICA Y ESPACIO

PROYECTO: ARQ. ERIC / PIANO: ARQ. FSS
 DISEÑO: ARQ. ERIC / ARQ. FSS
 ESCALA: 1:750
 FECHA: 2021

L-3

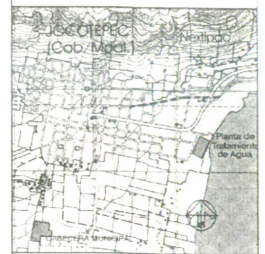


Jocotepec
Gobierno Municipal

AYUNTAMIENTO
CONSTITUCIONAL DE JOCOTEPEC, JAL.
2018 - 2021
DIRECCIÓN DE OBRAS PÚBLICAS

RENTAMIENTO A MAZ DE LA CALLE MORELOS EN EL MUNICIPIO DE JOCOTEPEC, JAL.

UBICACIÓN



AREA A CONSTRUIR

12 445.578 m²

PROYECTO
REHABILITACION DE MAGEN URBANA DE LA CALLE MORELOS DESDE LA CALLE NICOLAS BRAVO HASTA LA CALLE RIVERA DEL LAGO

LOCALIDAD
CABECEIRA MUNICIPAL

CONTENIDO
PERFIL DE TERRENO ACTUAL

PRESIDENTE MUNICIPAL
LIC. JOSÉ MIGUEL GÓMEZ LOPEZ
DIRECTOR DE OBRAS PÚBLICAS
ING. REGENTOR JESUS HERNANDEZ
TESORERO MUNICIPAL
LIC. P. FRANCISCO DELGADILLO LOMÓN
ENCOMENDADO MUNICIPAL
LIC. JUAN JOSÉ RAMÍREZ CAMPOS

TÍTULO
REHABILITACIÓN DE MAGEN URBANA DE LA CALLE MORELOS DESDE LA CALLE NICOLAS BRAVO HASTA LA CALLE RIVERA DEL LAGO

ESCALA 1:100

FECHA
ENERO DEL 2021

L-5

ING. FRANCISCO DELGADILLO LOMÓN
LICENCIADO EN INGENIERÍA CIVIL

PROYECTO: ARQU. ERIC...
DISEÑO: ARQ. ERIC...

PROYECTO: MORELOS ORIENTE
CONSTITUCIONAL DE JOCOTEPEC, JAL.
2018 - 2021



Jocotepec
 Gobierno Municipal
 H. AYUNTAMIENTO
 CONSTITUCIONAL DE JOCOTEPEC, JAL.
 2018 - 2021
 DIRECCIÓN DE OBRAS PÚBLICAS

LEVANTAMIENTO DE AREA DE LA CALLE MORELOS EN EL MUNICIPIO DE JOCOTEPEC, JALISCO

UBICACION



AREA A CONSTRUIR

12,445.578 m²

PROYECTO
 REHABILITACION DE IMAGEN URBANA DE LA CALLE MORELOS DESDE LA CALLE NICOLAS BRAVO HASTA LA CALLE RIVERA DEL LAGO

CATEGORIA
 CABECERA MUNICIPAL

CONTENIDO
 SECCIONES DE TERRENO

PRESENTE MUNICIPAL
 LIC. JOSE MIGUEL GÓMEZ LÓPEZ
 DIRECTOR DE OBRAS PÚBLICAS
 ING. HÉCTOR JESÚS HERNÁNDEZ
 TERCERO MUNICIPAL
 LIC. P. FRANCISCO DELGADO LUNA
 BRINCO MUNICIPAL
 LIC. JUAN JOSÉ RAMÍREZ CAMPOS

OBRA
 REHABILITACION DE IMAGEN URBANA DE LA CALLE MORELOS DESDE LA CALLE NICOLAS BRAVO HASTA LA CALLE RIVERA DEL LAGO

ESCALA 1:100

L-6.1

FECHA
 ENERO DEL 2021




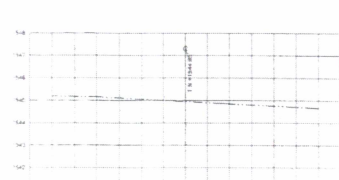








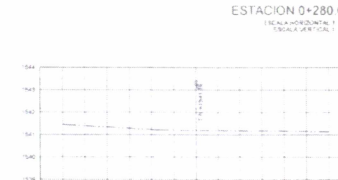

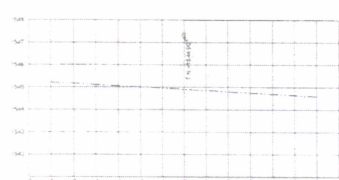

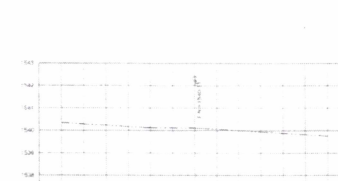

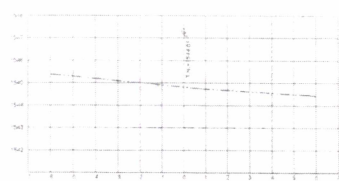
CALLE REALIZADA EN ESTUDIO: CALLE NICOLAS BRAVO HASTA LA CALLE RIVERA DEL LAGO

TELÉFONO: 01 462 255 55 11

PROYECTO: ARQ. EHC

PROYECTO: ARQ. FSS

AYUNTAMIENTO CONSTITUCIONAL DE JOCOTEPEC, JALISCO



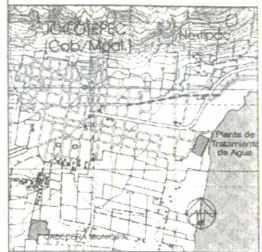


Jocotepec
Gobierno Municipal

H. AYUNTAMIENTO
CONSTITUCIONAL DE JOCOTEPEC, JAL.
2018 - 2021
DIRECCIÓN DE OBRAS PÚBLICAS

LEVANTAMIENTO DE AREA DE LA CALLE MORELOS EN EL MUNICIPIO DE
JOCOTEPEC, JALISCO

UBICACION



AREA A CONSTRUIR

12 445 578 m²

PROYECTO
REHABILITACION DE MAGEN URBANA DE LA CALLE
MORELOS CARRE LA CALLE NICOLAS BRAVO HASTA LA
CALLE RIVERA DEL LAGO

LUGAR OBRAS
CARCERA MUNICIPAL

CONTENIDO
SECCIONES DEL TERRENO

PRESENTE MUNICIPAL
LIC. JOSE MIGUEL GOMEZ LOPEZ
DIRECTOR DE OBRAS PUBLICAS
ING. HECTOR JESUS HERNANDEZ
TESORERO MUNICIPAL
LIC. P. FRANCISCO DELGADILLO LIMON
SINDICO MUNICIPAL
LIC. JUAN JOSE RAMIREZ CAMPOS

OBRA
REHABILITACION DE MAGEN URBANA DE LA
CALLE MORELOS DESDE LA CALLE NICOLAS
BRAVO HASTA LA CALLE RIVERA DEL LAGO

ESCALA 1:100

FECHA
ENERO DEL 2021

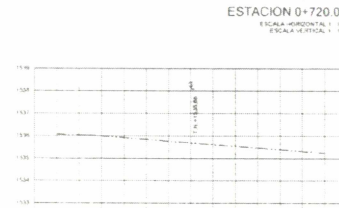
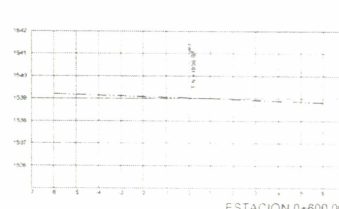
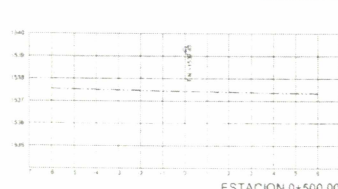
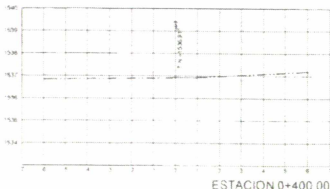

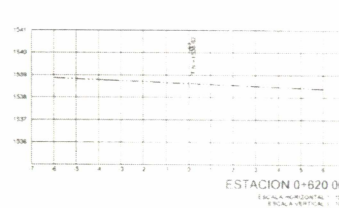
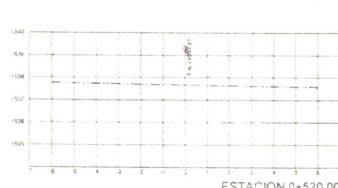
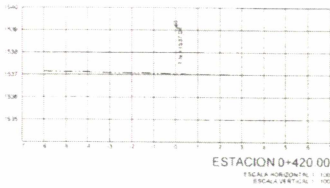
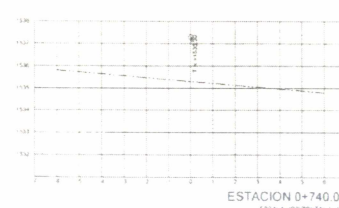
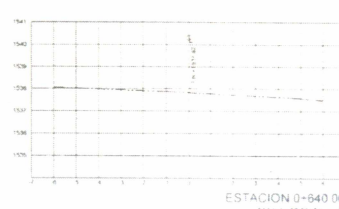
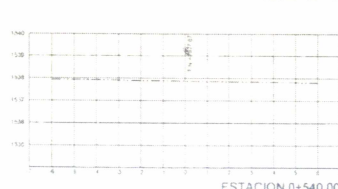
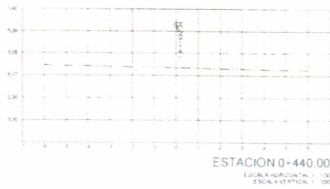
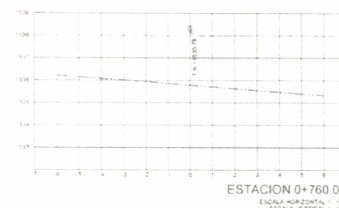
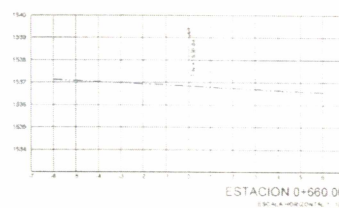
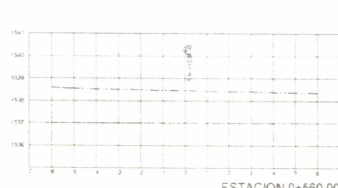
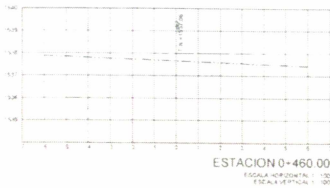
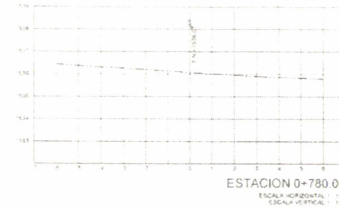
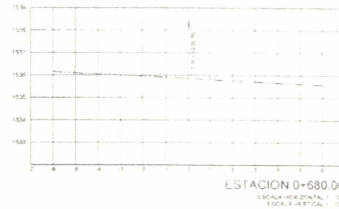
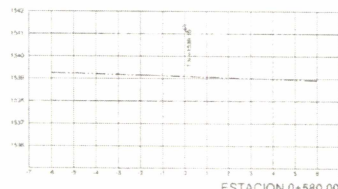
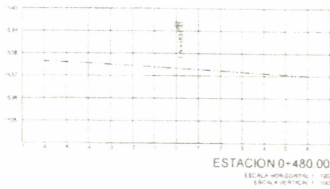
L-6.2

CALLE MORELOS EN EL MUNICIPIO DE JOCOTEPEC, JALISCO
TELÉFONO 01 461 34000 EXT. 1

PROYECTO
DISEÑO ARQ. ERIC ARQ. FISS

REVISADO POR
ING. HECTOR JESUS HERNANDEZ

CONSTRUYER
CONSTRUYERAS DEL MUNICIPIO DE JOCOTEPEC, JALISCO



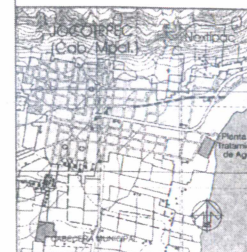
[Handwritten signature]



Jocotepec
 Gobierno Municipal
 H. AYUNTAMIENTO
 CONSTITUCIONAL DE JOCOTEPEC, JAL.
 2018 - 2021
 DIRECCIÓN DE OBRAS PÚBLICAS

LEVANTAMIENTO DE ÁREA DE LA CALLE MORELOS, TRAMO MUNICIPAL DE JOCOTEPEC, JALISCO

UBICACIÓN



ÁREA A CONSTRUIR

12,445.573 m²

PROYECTO
 REHABILITACIÓN DE IMAGEN URBANA DE LA CALLE MORELOS, DESDE LA CALLE NICOLÁS BRAVO HASTA LA CALLE RIVERA DEL LAGO

LUGAR PAD
 CABECERA MUNICIPAL

CONTENIDO

SECCIONES DE TERRENO

PRESEDA-TERMINADA
 LIC. JOSÉ MIGUEL GÓMEZ LÓPEZ
 DIRECTOR DE OBRAS PÚBLICAS
 ING. HÉCTOR JESÚS HERNÁNDEZ
 DESPACHO MUNICIPAL
 LIC. P. FRANCISCO DELGADILLO LÍMON
 ERONDO MUNICIPAL
 LIC. JUAN JOSÉ RAMÍREZ CAMPOS

OBRA
 REHABILITACIÓN DE IMAGEN URBANA DE LA CALLE MORELOS, DESDE LA CALLE NICOLÁS BRAVO HASTA LA CALLE RIVERA DEL LAGO

ESCALA 1:100

FECHA
 ENERO DEL 2021

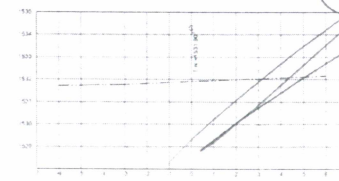

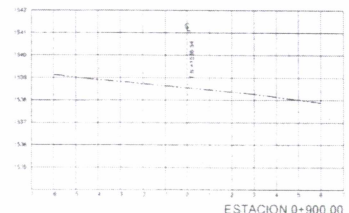
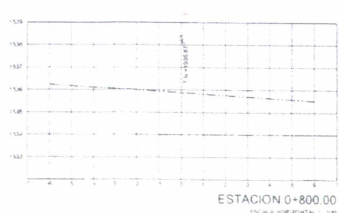
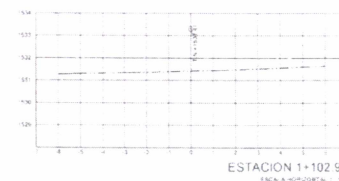
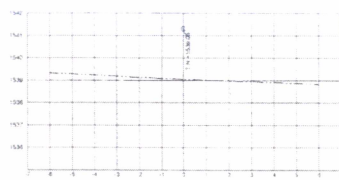
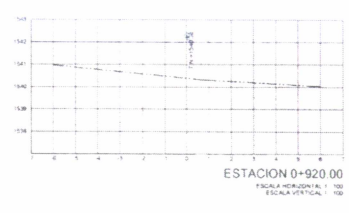
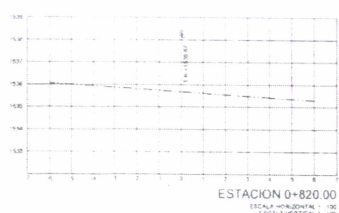
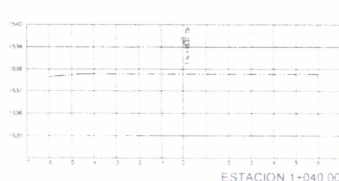
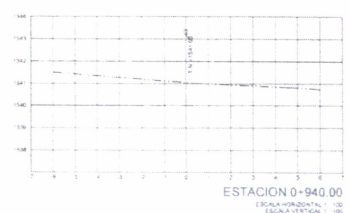
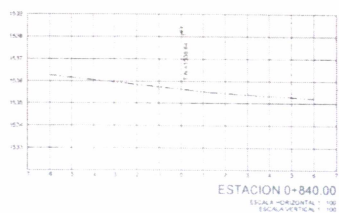
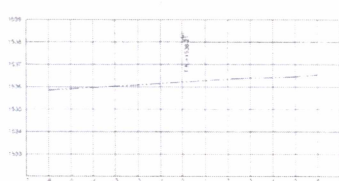
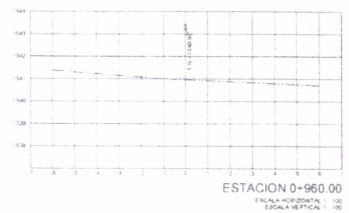
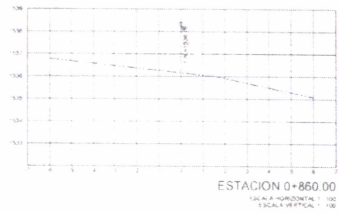
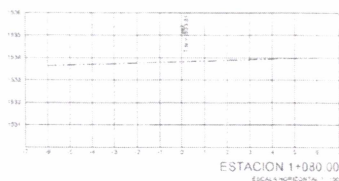
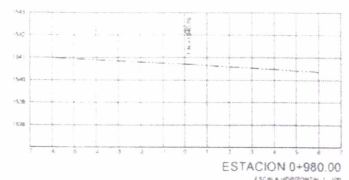
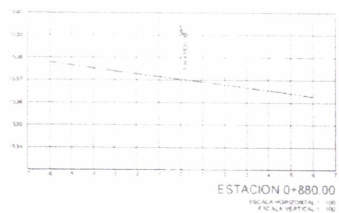
CALLE PROYECTADA Nº 100 DEL CENTRO DE ÁRBOLES
 TELEFONO 011 467 2422 EXT 114

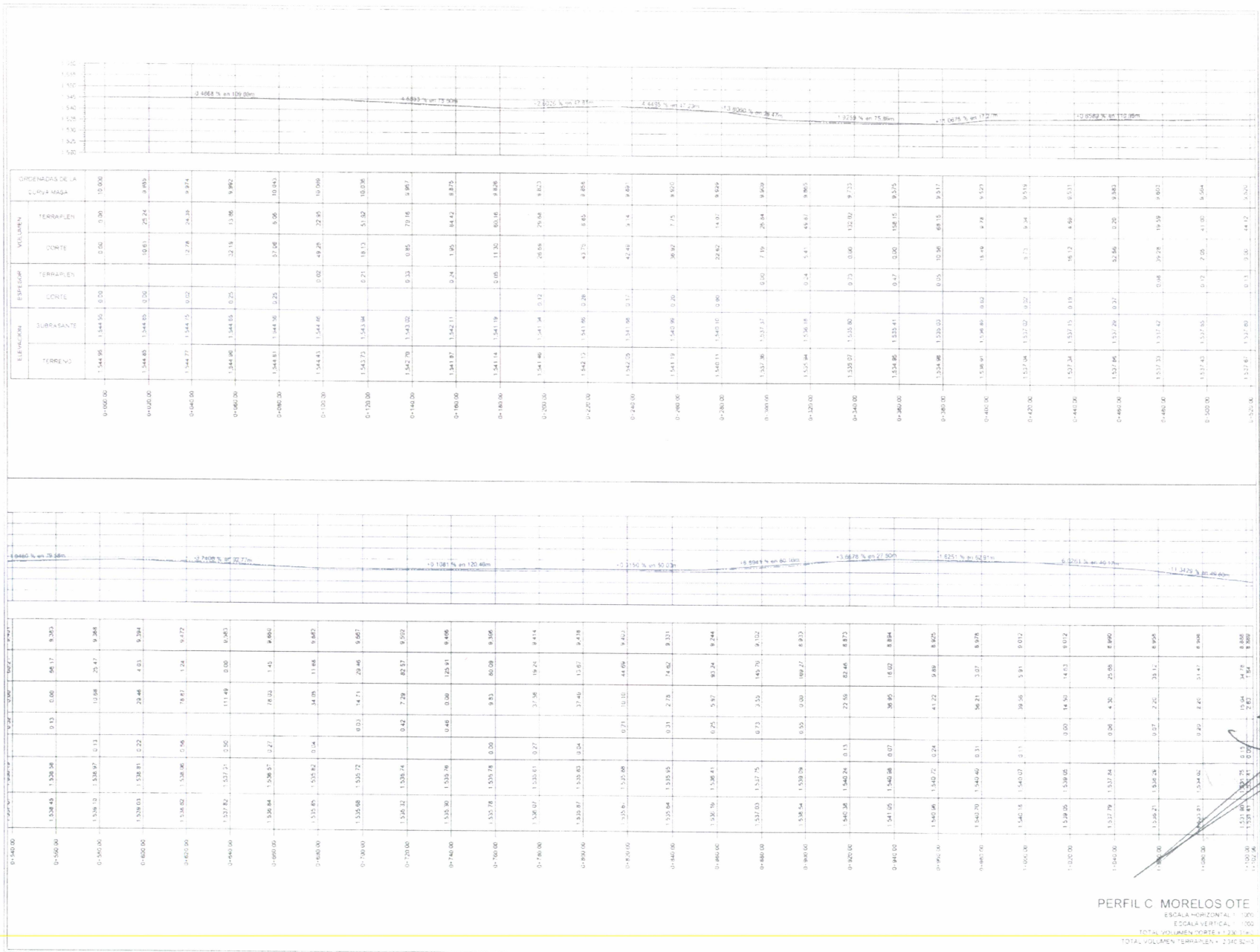
DISEÑO
 ARQ. ERC
 REVISÓ
 ARQ. FSS

CALLE DE ARBOLES
 011 MORELOS, JALISCO, MÉXICO

PROYECTO PRESENTADO
 CONSTITUCIONAL DE JOCOTEPEC, JAL.
 2018 - 2021

L-6.3



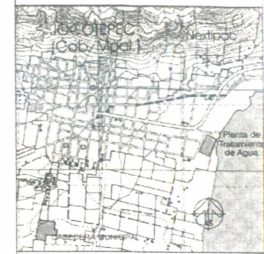




Jocotepec
 Gobierno Municipal
 H. AYUNTAMIENTO
 CONSTITUCIONAL DE JOCOTEPEC, JAL.
 2018 - 2021
 DIRECCIÓN DE OBRAS PÚBLICAS

LEVANTAMIENTO DE AREA DE LA CALLE MORELOS EN EL MUNICIPIO DE JOCOTEPEC, JALISCO

UBICACION



AREA A CONSTRUIR

12 445 578 m²

PROYECTO
 REHABILITACION DE IMAGEN URBANA DE LA CALLE MORELOS DESDE LA CALLE NICOLAS BRAVO HASTA LA CALLE VERA DEL LAJO

LUGAR
 CABECERA MUNICIPAL

CONTENIDO
 SECCIONES DE PROYECTO

PRESENTE MUNICIPAL
 LIC. JOSE MIGUEL GOMEZ LOPEZ
 DIRECTOR DE OBRAS PUBLICAS
 ING. HECTOR JESUS HERNANDEZ
 TEGORERO MUNICIPAL
 LIC. FRANCISCO DELGADILLO JIMON
 INGENIERO MUNICIPAL
 M.C. JUAN JOSE RAMIREZ CAMPOS

REHABILITACION DE IMAGEN URBANA DE LA CALLE MORELOS DESDE LA CALLE NICOLAS BRAVO HASTA LA CALLE RIVERA DEL LAJO

ESCALA 1:100

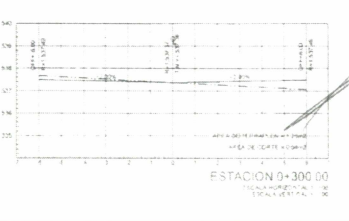
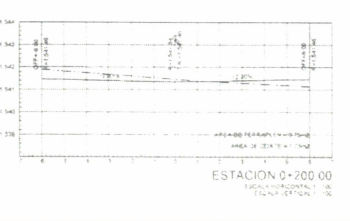
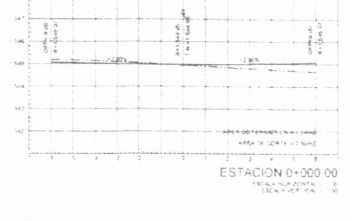
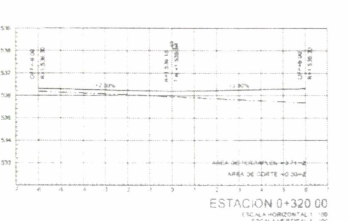
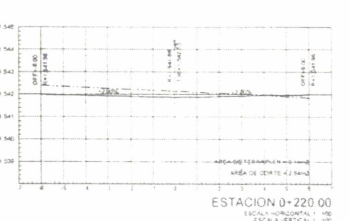
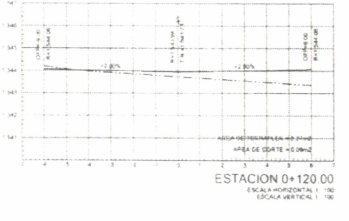
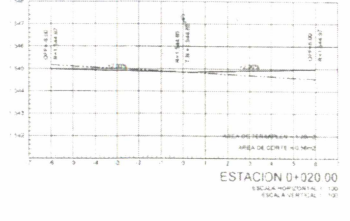
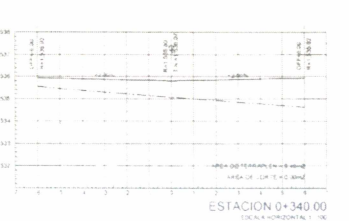
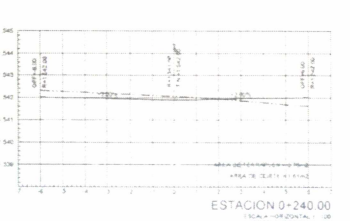
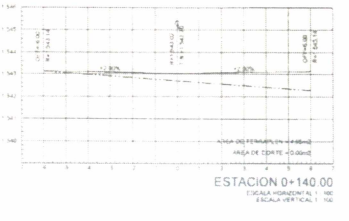
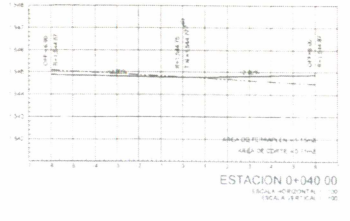
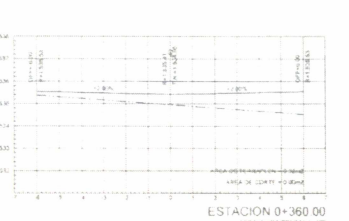
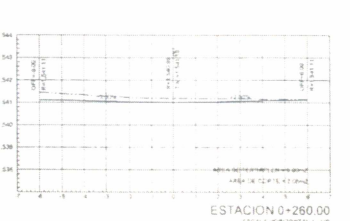
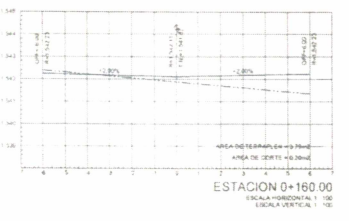
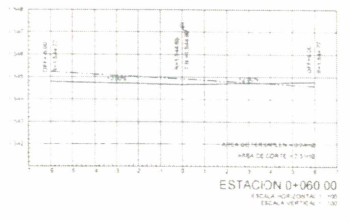
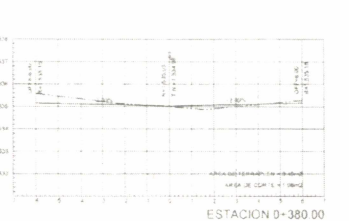
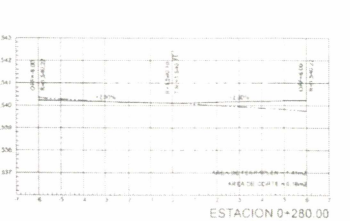
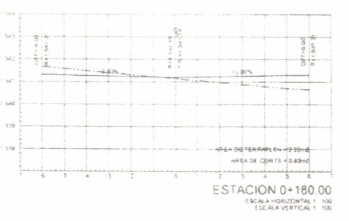
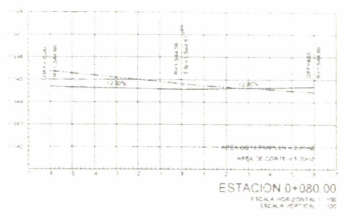
L-9.1

FECHA
 ENERO DEL 2021

PROYECTO
 CALLE MORELOS SUR NA TERCER CENTENARIO
 TELEFONO 01 461 9640 4111

OPERA
 ARQ. ERC REVISO
 ARQ. #28

FECHA DE EMISION
 01 DE AGOSTO DE 2021
 DISEÑO Y EMISION
 CONSTITUCIONAL DE JOCOTEPEC, JAL.
 2018 - 2021

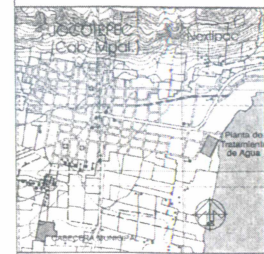




Jocotepec
 Gobierno Municipal
 H. AYUNTAMIENTO
 CONSTITUCIONAL DE JOCOTEPEC JAL.
 2019 - 2021
 DIRECCIÓN DE OBRAS PÚBLICAS

PLANTAMIENTO DE BARRA DE LA CALLE MORELOS EN EL MUNICIPIO DE JOCOTEPEC, JALISCO

UBICACIÓN



ÁREA A CONSTRUIR

12,445.578 m²

PROYECTO
 REHABILITACIÓN DE IMAGEN URBANA DE LA CALLE MORELOS, DESDE LA CALLE NICOLÁS BRAVO HASTA LA CALLE RIVERA DEL LAGO

LOCALIDAD
 CABECERA MUNICIPAL

CONTENIDO
 SECCIONES DE PROYECTO

PRESIDENTE MUNICIPAL
 LIC. JOSÉ MIGUEL GÓMEZ LÓPEZ
 DIRECTOR DE OBRAS PÚBLICAS
 ING. HÉCTOR JESÚS HERNÁNDEZ
 TENDERO MUNICIPAL
 LIC. P. FRANCISCO DELGADILLO LIMÓN
 SACADO MUNICIPAL
 LIC. JUAN JOSÉ RAMÍREZ CAMPOS

OBRA
 REHABILITACIÓN DE IMAGEN URBANA DE LA CALLE MORELOS, DESDE LA CALLE NICOLÁS BRAVO HASTA LA CALLE RIVERA DEL LAGO

ESCALA 1:100

FECHA
 ENERO DEL 2021

CALLE HERRERA S/N. TELÉFONO CENTRO DE SERVICIOS
 TELÉFONO 01 (361) 182419 EXT. 114

PROYECTO
 ARQ. ERC

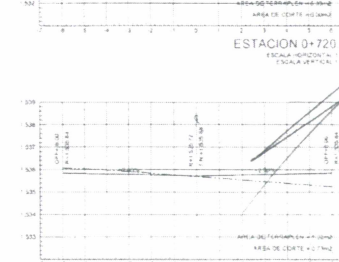
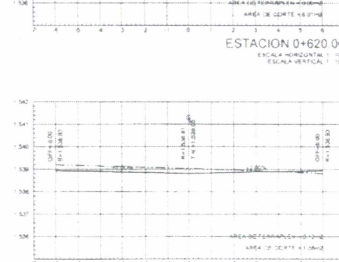
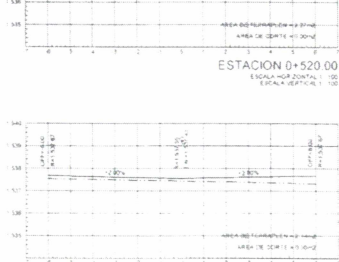
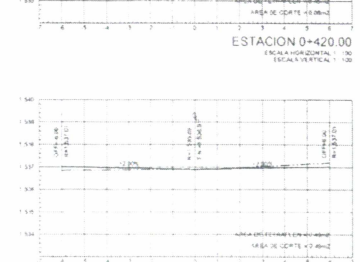
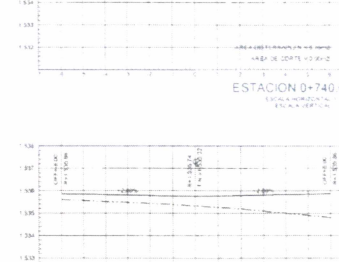
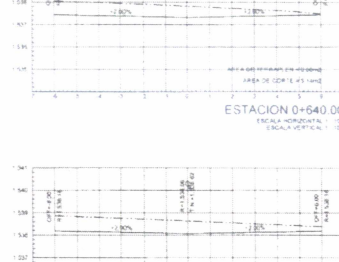


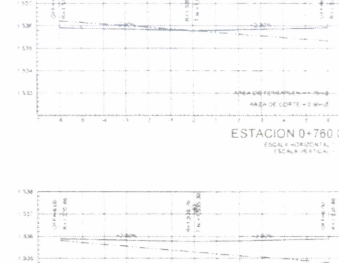
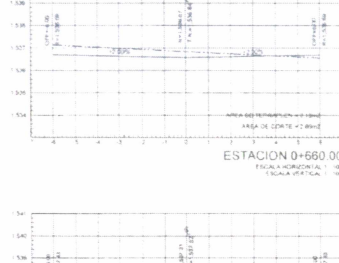
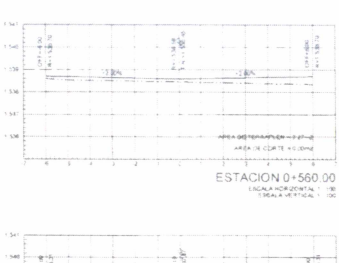
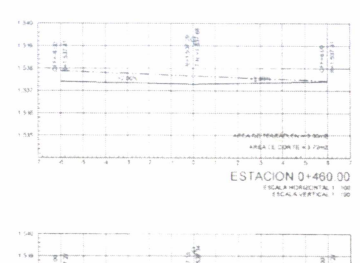
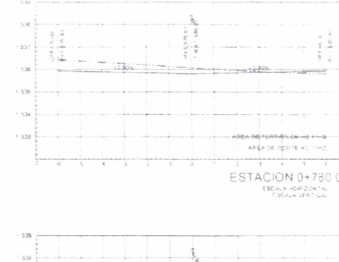
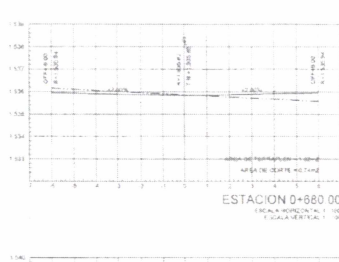
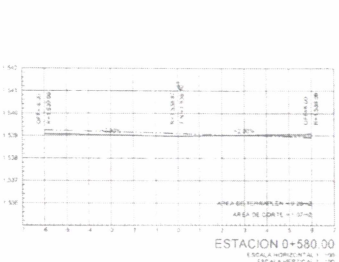
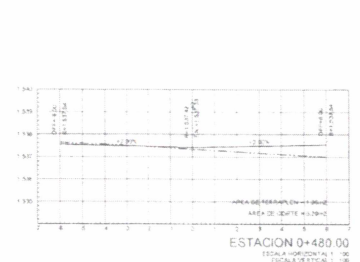
PROYECTO
 ARQ. FSS

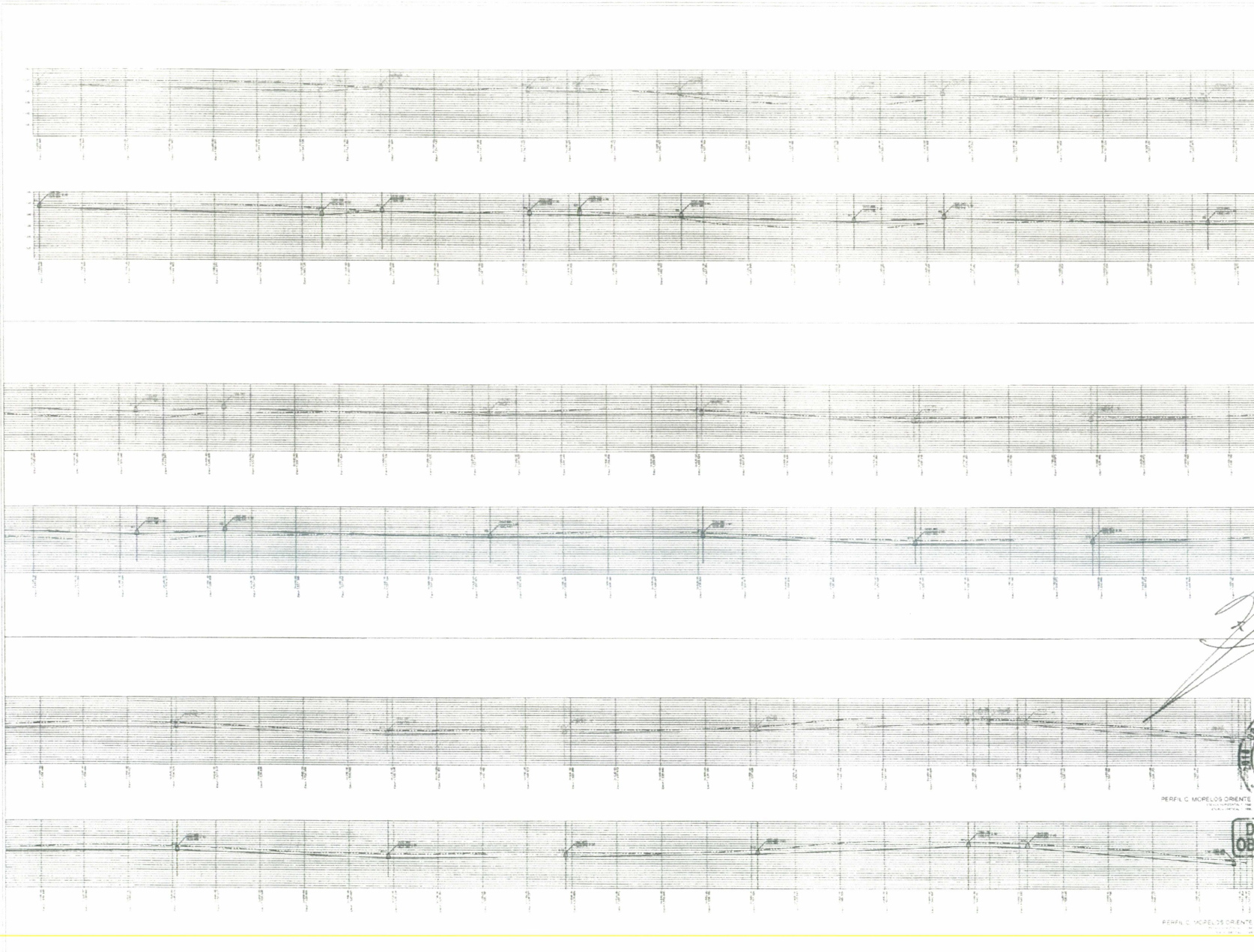
PROYECTO
 ARQ. FSS

PROYECTO
 ARQ. FSS

PROYECTO
 ARQ. FSS

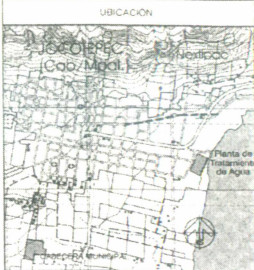
L-9.2





Jocotepec
 Gobierno Municipal
 AYUNTAMIENTO
 CONSTITUCIONAL DE JOCOOTPEC JAL.
 2018 - 2021
 DIRECCION DE OBRAS PUBLICAS

AYUNTAMIENTO DE AYAJAL, CALLE MORELOS EN EL MUNICIPIO DE JOCOOTPEC, JALISCO



AREA A CONSTRUIR
 12,445.578 m²

PROYECTO
 REHABILITACION DE MADE URBANA DE LA CALLE MORELOS, DESDE LA CALLE NICOLAS DE OLIVERA HASTA LA CALLE RIVERA DEL LAGO

CALLEADO
 CABECERA MUNICIPAL

CONSTRUCCION
 PERFILES LONGITUDIALES VARIANTE 0

PRESENTE MUNICIPAL
 LIC. JOSE MIGUEL GOMEZ LOPEZ

DIRECTOR DE OBRAS PUBLICAS
 ING. HECTOR JESUS HERNANDEZ

TESORERO MUNICIPAL
 LIC. P. FRANCISCO DELGADILLO LIMON

ENCOMENDADO MUNICIPAL
 LIC. JUAN JOSE RAMIREZ CAMPOS



PLAN DE IMAGEN URBANA DE LA CALLE MORELOS, DESDE LA CALLE NICOLAS DE OLIVERA HASTA LA CALLE RIVERA DEL LAGO

DIRECCION DE OBRAS PUBLICAS

L-11

CALLE HONDURAS No. 1810 COL. CENTRO DE AYAJAL
 TELEFONO: 01 52 33 3302 43 11

PROYECTO: ALQ. ERC PLAN: ALQ. P35

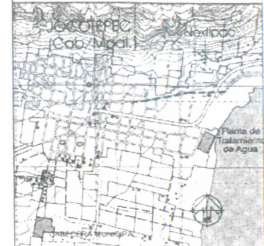
FECHA DE EMISION: 1 MARZO DE 2021
 AYUNTAMIENTO CONSTITUCIONAL DE JOCOOTPEC, JALISCO 2018 - 2021



Jocotepec
 Gobierno Municipal
 AYUNTAMIENTO
 CONSTITUCIONAL DE JOCOTEPEC, JAL.
 2018 - 2021
 DIRECCIÓN DE OBRAS PÚBLICAS

DEPARTAMENTO DE AREA DE LA CALLE NOROCCIDENTAL EN EL MUNICIPIO DE JOCOTEPEC, JALISCO

UBICACION



AREA A CONSTRUIR

12.445.578 M²

PROYECTO
 REHABILITACION DE MAGEN URBANA DE LA CALLE MORELOS DESDE LA CALLE NICOLAS BRAVO HASTA LA CALLE RIVERA DEL LAGO

CABECERA MUNICIPAL

CONTENIDO
 DETALLES CONSTRUCTIVOS OPERABLES REALIZADOS

PRESENTE MUNICIPAL
 LIC. JOSE WIGUEL GÓMEZ LÓPEZ
 SECRETARIO MUNICIPAL
 ING. HÉCTOR JESÚS HERNÁNDEZ
 DIRECTOR MUNICIPAL
 LIC. FRANCISCO DELGADILLO LÓPEZ
 LIC. JUAN JOSÉ RAMÍREZ CAMPOS

REHABILITACION DE MAGEN URBANA DE LA CALLE MORELOS DESDE LA CALLE NICOLAS BRAVO HASTA LA CALLE RIVERA DEL LAGO

ESCALA 1:100

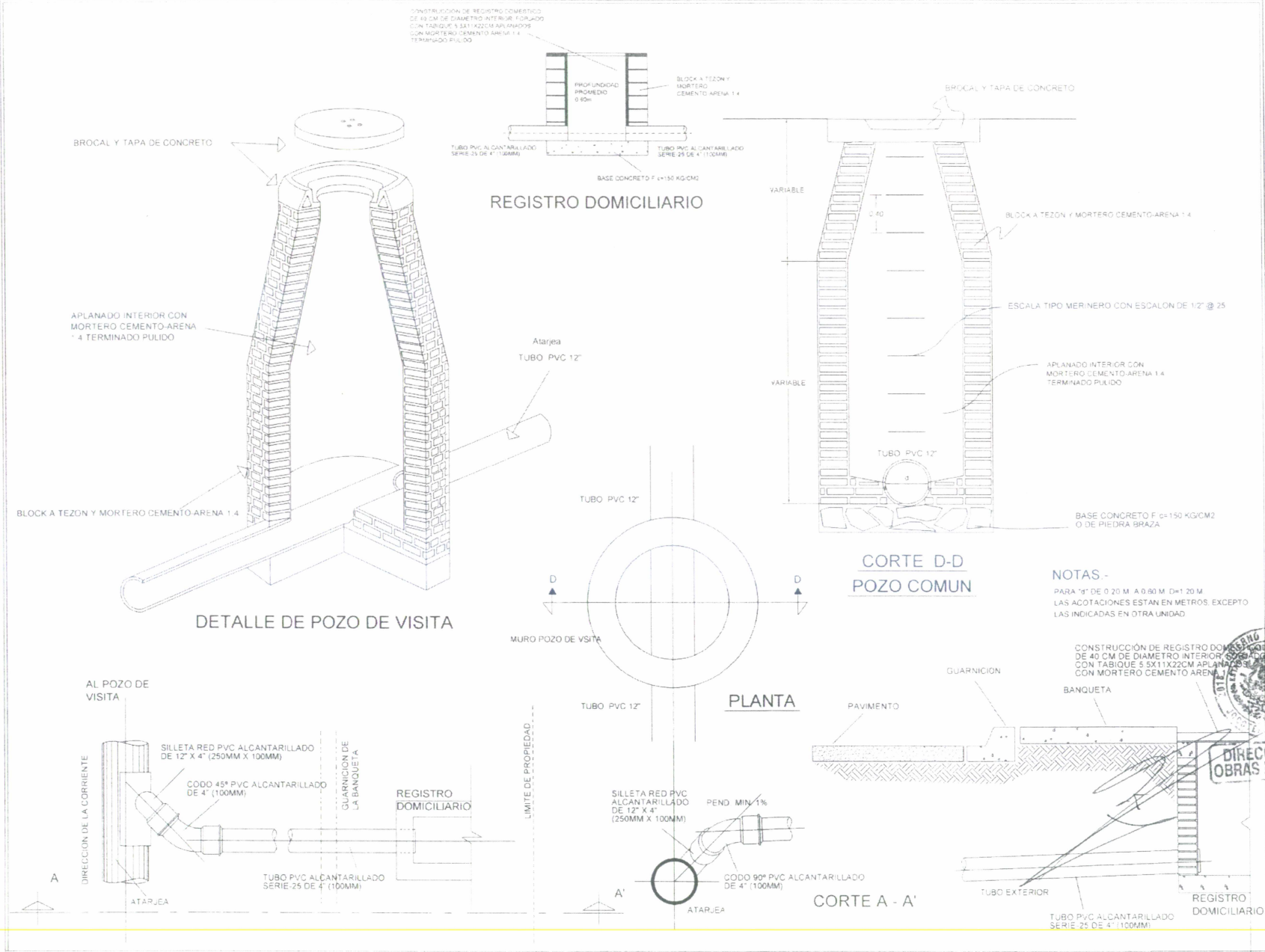
ENERO DEL 2021

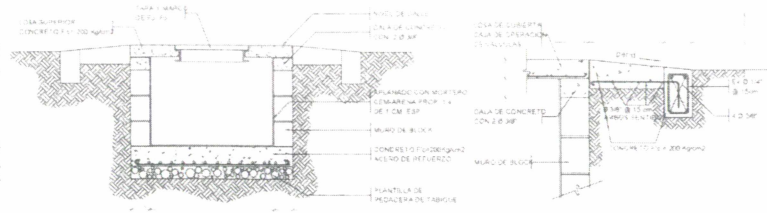
L-12

CELULAR 3634 54 1870, 3634 54 1871, 3634 54 1872
 TELEFONO 01 461 2620 84 1114

DEPARTAMENTO DE OBRAS PÚBLICAS

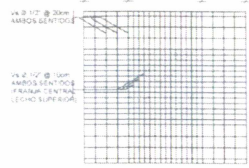
AYUNTAMIENTO CONSTITUCIONAL DE JOCOTEPEC, JALISCO



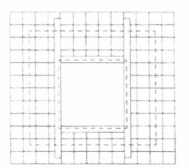


SECCION DE REGISTRO

LOSA DE PROTECCION
(PROTECCION PERIMETRAL)



LOSA DE CIMENTACION



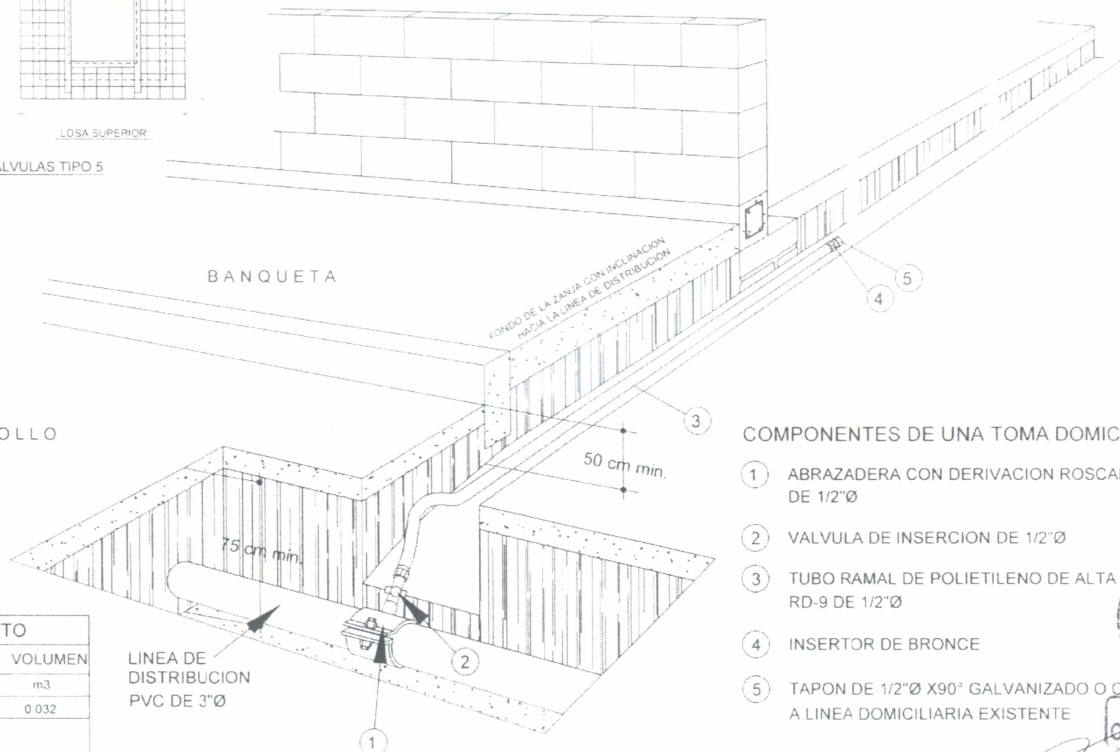
LOSA SUPERIOR

DETALLE DE CAJA DE VALVULAS TIPO 5

ARROLLO

BANQUETA

FONDO DE LA ZANJA CON INCLINACION HACIA LA LINEA DE DISTRIBUCION



DETALLE DE TOMA DOMICILIARIA

NOTAS.

- 1- ACOTACIONES EN CENTIMETROS
- 2- LAS PIEZAS ESPECIALES DEBERAN ESTAR ALINEADAS Y NIVELADAS ANTES DE COLOCAR LOS ATRAQUES LOS CUALES QUEDARAN PERFECTAMENTE APOYADOS AL FONDO Y PARED DE LA ZANJA
- 3- LOS ATRAQUES DEBERAN COLOCARSE EN TODOS LOS CASOS ANTES DE HACER LA PRUEBA HIDROSTATICA DE LA TUBERIAS
- 4- LOS ATRAQUES SE USARAN EXCLUSIVAMENTE PARA TUBERIAS ALOJADAS EN ZANJAS (PRESIONES DE TRABAJO MENORES DE 7 kg/cm2)

COMPONENTES DE UNA TOMA DOMICILIARIA

- 1- ABRAZADERA CON DERIVACION ROSCADA DE 1/2"Ø
- 2- VALVULA DE INSERCIÓN DE 1/2"Ø
- 3- TUBO RAMAL DE POLIETILENO DE ALTA DENSIDAD RD-9 DE 1/2"Ø
- 4- INSERTOR DE BRONCE
- 5- TAPON DE 1/2"Ø X90° GALVANIZADO O CONEXION A LINEA DOMICILIARIA EXISTENTE

DIMENSIONES PARA ATRAQUES DE CONCRETO					
Ø NOMINAL DE LA PIEZA	ALTURA		LADO "A"	LADO "B"	VOLUMEN
	milímetros	pulgadas	cm	cm	
75	3		35	30	0.032

NOTAS

- 1- LAS PIEZAS ESPECIALES DEBERAN ESTAR ALINEADAS Y NIVELADAS ANTES DE COLOCAR LOS ATRAQUES LOS CUALES QUEDARAN PERFECTAMENTE APOYADOS AL FONDO Y PARED DE LA ZANJA
- 2- LOS ATRAQUES DEBERAN COLOCARSE EN TODOS LOS CASOS ANTES DE HACER LA PRUEBA HIDROSTATICA DE LAS TUBERIAS
- 3- LOS ATRAQUES SE USARAN EXCLUSIVAMENTE PARA TUBERIAS ALOJADAS EN ZANJAS (PRESIONES DE TRABAJO MENORES DE 7kg/cm2)



Jocotepec
Gobierno Municipal
MUNICIPALIDAD
CONSTITUCIONAL DE JOCOTEPPEC, JALISCO
2018 - 2021
DIRECCION DE OBRAS PUBLICAS

REHABILITACION DE IMAGEN URBANA DE LA CALLE MORELOS EN EL MUNICIPIO DE JOCOTEPPEC, JALISCO



AREA A CONSTRUIR
12,445.578 m²

PROYECTO
REHABILITACION DE IMAGEN URBANA DE LA CALLE MORELOS, DESDE LA CALLE NICOLAS BRAVO HASTA LA CALLE RIVERA DEL LAGO

LOCALIDAD
CABECERA MUNICIPAL

CONTENIDO
DETALLES CONSTRUCTIVOS AGUA POTABLE

PRESIDENTE MUNICIPAL
LIC. JOSÉ MIGUEL GÓMEZ LÓPEZ
DIRECTOR DE OBRAS PÚBLICAS
ING. HÉCTOR JESÚS HERNÁNDEZ
SECRETARIO MUNICIPAL
LIC. FRANCISCO DELGADILLO LAMÓN
ABACO MUNICIPAL
LIC. JUAN JOSÉ RAMÍREZ CAMPOS

REHABILITACION DE IMAGEN URBANA DE LA CALLE MORELOS, DESDE LA CALLE NICOLAS BRAVO HASTA LA CALLE RIVERA DEL LAGO



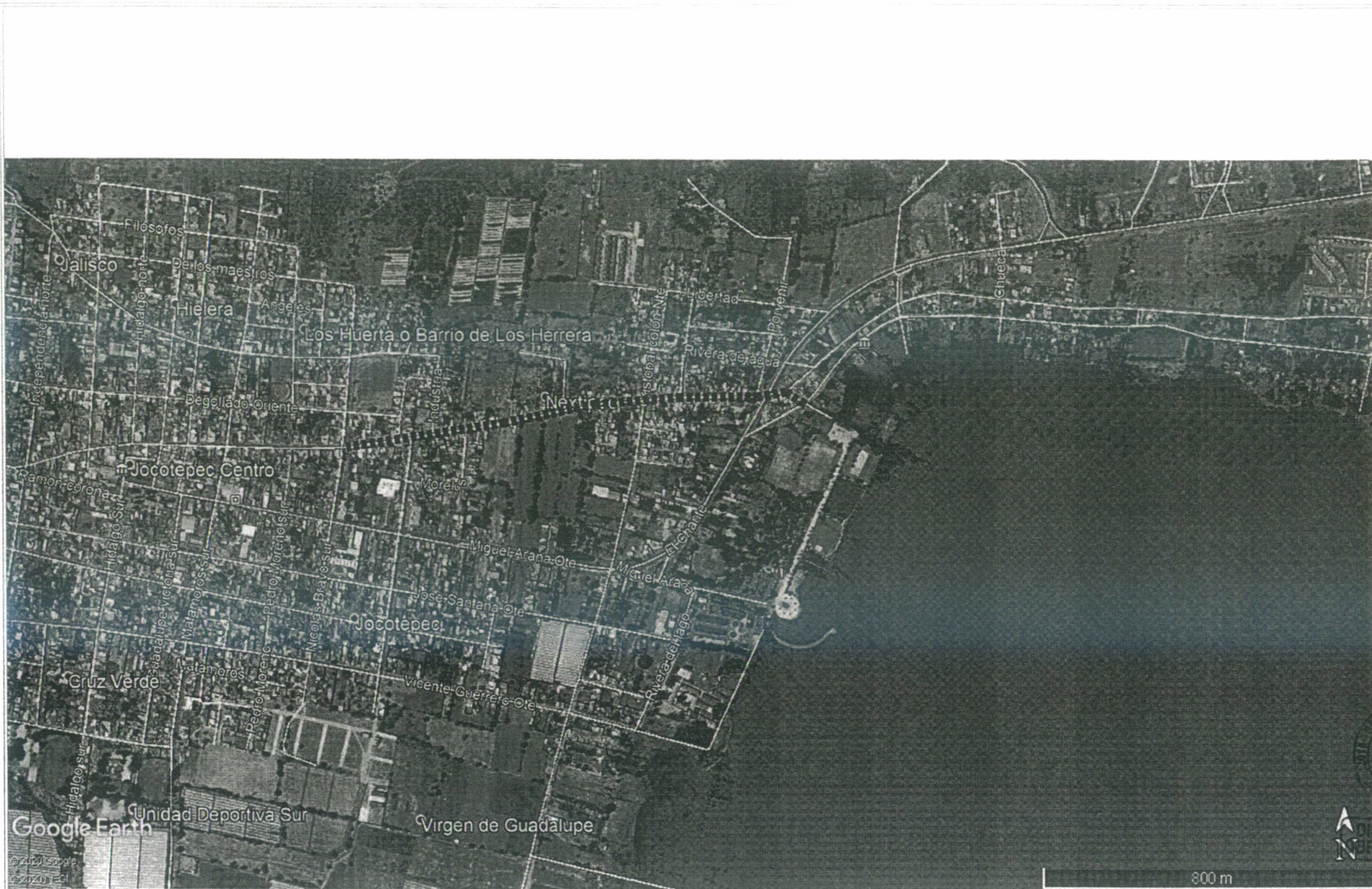
ENCUADRE N° 1350
ENERO DEL 2021

ENCUADRE N° 1350
ENERO DEL 2021

ENCUADRE N° 1350
ENERO DEL 2021

ENCUADRE N° 1350
ENERO DEL 2021

L-14



Jocotepec
Gobierno Municipal

AYUNTAMIENTO
CONSTITUCIONAL DE JOCOTEPEC, JAL.
2018 - 2021
DIRECCIÓN DE OBRAS PÚBLICAS

UBICACIÓN DE ÁREA DE LA CALLE MORELOS EN EL MUNICIPIO DE JOCOTEPEC, JALISCO.

UBICACIÓN



ÁREA A CONSTRUIR

12,445.578 m²

PROYECTO

REHABILITACIÓN DE IMAGEN URBANA DE LA CALLE MORELOS DESDE LA CALLE NICOLAS RIVERA HASTA LA CALLE RIVERA DEL LAGO

LÍNEA BASE

CABECERA MUNICIPAL

CONTENIDO

UBICACIÓN EN GOOGLE

PRESENTE MUNICIPAL

LIC. JOSÉ MIGUEL GÓMEZ LÓPEZ

SECRETARÍA DE OBRAS PÚBLICAS


ING. RECTOR JESUS HERNANDEZ

SECRETARÍA DE PLANEACIÓN

FRANCISCO DELGADILLO LIMÓN

SECRETARÍA DE ECONOMÍA

JOSÉ RAMÍREZ CAMPOS



DIRECCIÓN DE OBRAS PÚBLICAS

REHABILITACIÓN DE IMAGEN URBANA DE LA CALLE MORELOS DESDE LA CALLE NICOLAS RIVERA HASTA LA CALLE RIVERA DEL LAGO

ESCALA

1:1000

L-18

FECHA: ENERO DEL 2021

CALLE HUANACAMAR Nº 1410 DEL CENTRO DE PLANEACIÓN
ELEVADO DE 107.70 METROS EXM. T.M.

PROYECTO: ARC. ERIC / REVISOR: ARC. F56

FECHA DE VALIDACIÓN: 10/01/2021

PROYECTO: REHABILITACIÓN DE OBRAS PÚBLICAS
DIRECCIÓN GENERAL DE OBRAS PÚBLICAS, JALISCO

[Handwritten signature]