













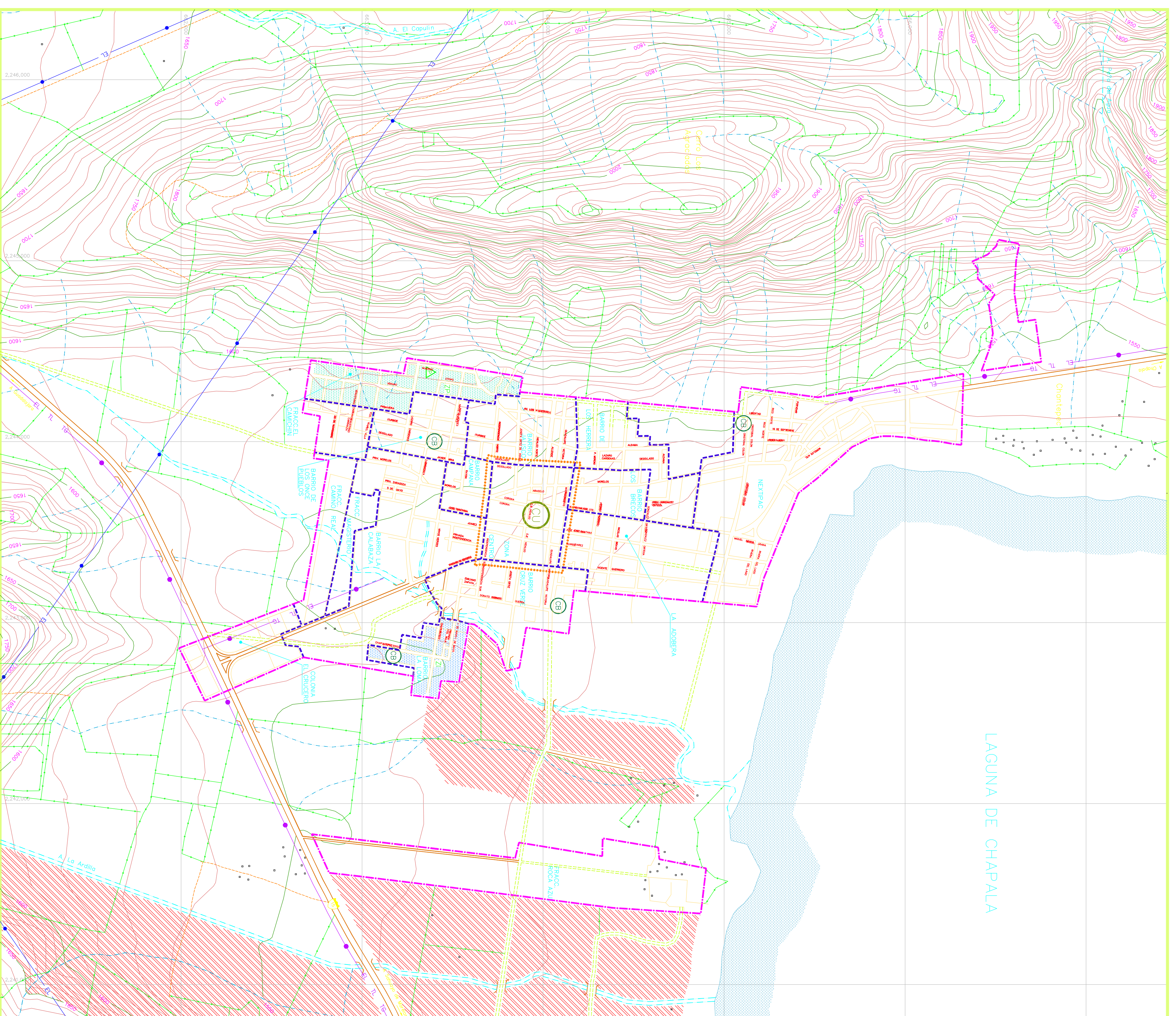


PLAN DE DESARROLLO URBANO

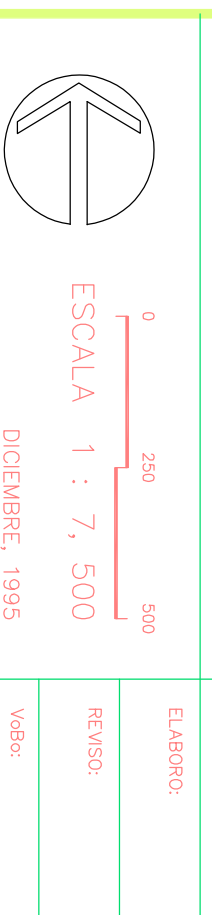
JOCOTEPEC, JAL.
MUNICIPIO DE JOCOTEPEC

SIMBOLOGIA:

-  PROPIEDAD ESTATAL Y COMUNAL
-  PROPIEDAD PUBLICA EN GRANDES SUPERFICIES
-  PROPIEDAD PUBLICA EN PEQUEÑAS SUPERFICIES
-  PROPIEDAD PRIVADA
-  ZONAS IRREGULARES
-  ZONAS EN PROCESO DE REGULARIZACION
-  AREA DE VALOR FISCONOMICO
-  AREA DE VALOR PATRIMONIAL
-  MONUMENTO DE VALOR HISTORICO
-  LIMITE DE COLONIAS O BARRIOS
-  LIMITE DEL AREA URBANA ACTUAL
-  CENTRO BARIAL
-  SUBCENTRO URBANO
-  CENTRO URBANO



ESTRUCTURA URBANA Y TENENCIA DEL SUELO



H. AYUNTAMIENTO DE JOCOTEPEC
GOBIERNO DEL ESTADO DE JALISCO. SEDEUR