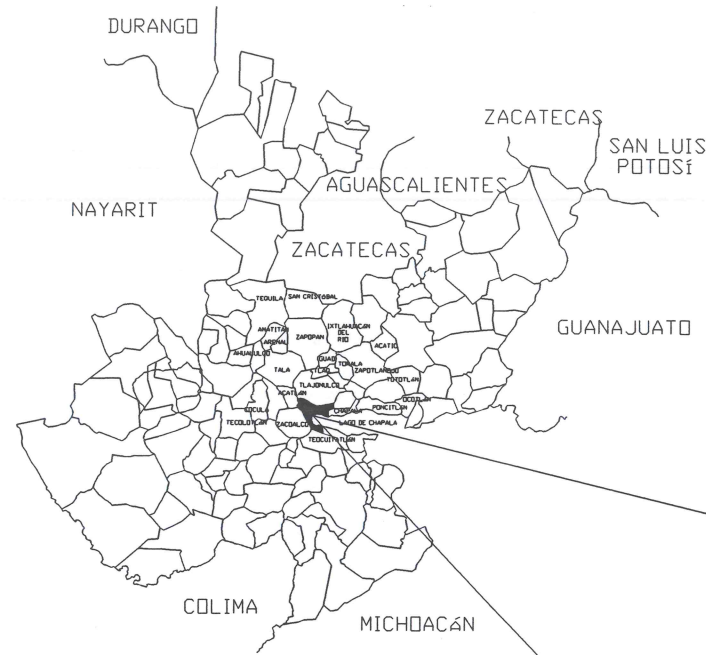


# CROQUIS DE LOCALIZACIÓN GEOGRÁFICA



## MACROLOCALIZACIÓN



## CROQUIS DE LOCALIZACIÓN REGIONAL

MUNICIPIO DE JOCOTEPEC



**Jocotepec**

Gobierno Municipal

H. AYUNTAMIENTO  
CONSTITUCIONAL DE JOCOTEPEC, JAL.  
2018 - 2021  
DIRECCIÓN DE OBRAS PÚBLICAS

LEVANTAMIENTO DE ÁREA DE PLAZA CÍVICA LA LOCALIDAD DE SAN JUAN COSALÁ, EN EL MUNICIPIO DE JOCOTEPEC, JALISCO.

UBICACIÓN



SAN JUAN COSALÁ

ÁREA A CONSTRUIR

33.60 M<sup>2</sup>

PROYECTO  
CONSTRUCCIÓN DE ASTA BANDERA DE 10.00 MTS DE ALTURA

LOCALIDAD  
SAN JUAN COSALÁ

CONTENIDO  
MACROLOCALIZACIÓN

PRESIDENTE MUNICIPAL  
LIC. JOSÉ MIGUEL GÓMEZ LÓPEZ  
COORDINADOR DE GESTIÓN INTERNA DE LA CIUDAD  
ING. SERGIO CABRERA  
DIRECTOR DE OBRAS PÚBLICAS  
ARG. JOSÉ ANTONIO CASILLAS MEDINA  
TESORERO MUNICIPAL  
L.C.P. FRANCISCO DELGADILLO LIMÓN  
SINDICO MUNICIPAL  
LIC. JUAN JOSÉ RAMÍREZ CAMPOS

OBRA  
CONSTRUCCIÓN DE ASTA BANDERA DE 10.00 MTS DE ALTURA

ESCALA

FECHA  
ENERO DEL 2019

L-1

CALLE HIDALGO SUR, No. 187C, COL. CENTRO C.P. 45800  
TELÉFONO (01 387) 7632470 EXT.114

DIBUJO: ARG. CAJ REVISÓ: ARG. FSS AUTORIZA: ARG. JAC  
RUTA DE ARCHIVO

H. AYUNTAMIENTO  
CONSTITUCIONAL DE JOCOTEPEC, JAL.  
2018 - 2021





**Jocotepec**  
Gobierno Municipal

H. AYUNTAMIENTO  
CONSTITUCIONAL DE JOCOCTEPEC, JAL.  
2018 - 2021  
DIRECCIÓN DE OBRAS PÚBLICAS

LEVANTAMIENTO DE ÁREA DE PLAZA CIVICA LA LOCALIDAD DE  
SAN JUAN COSALÁ, EN EL MUNICIPIO DE JOCOCTEPEC, JALISCO

UBICACIÓN



SAN JUAN COSALÁ

ÁREA A CONSTRUIR

33.60 M3

PROYECTO  
CONSTRUCCION DE ASTA BANDERA DE 10.00 MTS DE  
ALTURA

LOCALIDAD  
SAN JUAN COSALÁ

CONTENIDO  
MICROLOCALIZACIÓN

PRESIDENTE MUNICIPAL  
LIC. JOSÉ MIGUEL GÓMEZ LÓPEZ  
COORDINADOR DE GESTIÓN INTERNA DE LA CIUDAD  
ING. SERGIO CABRERA

DIRECTOR DE OBRAS PÚBLICAS  
ARQ. JOSÉ ANTONIO CASTILLAS MEDINA

TESORERO MUNICIPAL  
L.C.P. FRANCISCO DELGADILLO LIMÓN

SINDICO MUNICIPAL  
LIC. JUAN JOSÉ RAMÍREZ CAMPOS

OBRA  
CONSTRUCCION DE ASTA BANDERA DE 10.00  
MTS DE ALTURA

ESCALA

FECHA  
ENERO DEL 2019

L-2

CALLE HIDALGO SUR, No. 187C, CDL. CENTRO C.P. 45800  
TELÉFONO: (01 387) 7632470 EXT.114

DIBUJO: ARQ. CAJ REVISÓ: ARQ. FSS AUTORIZÓ: ARQ. JAC

RUTA DE ARCHIVO

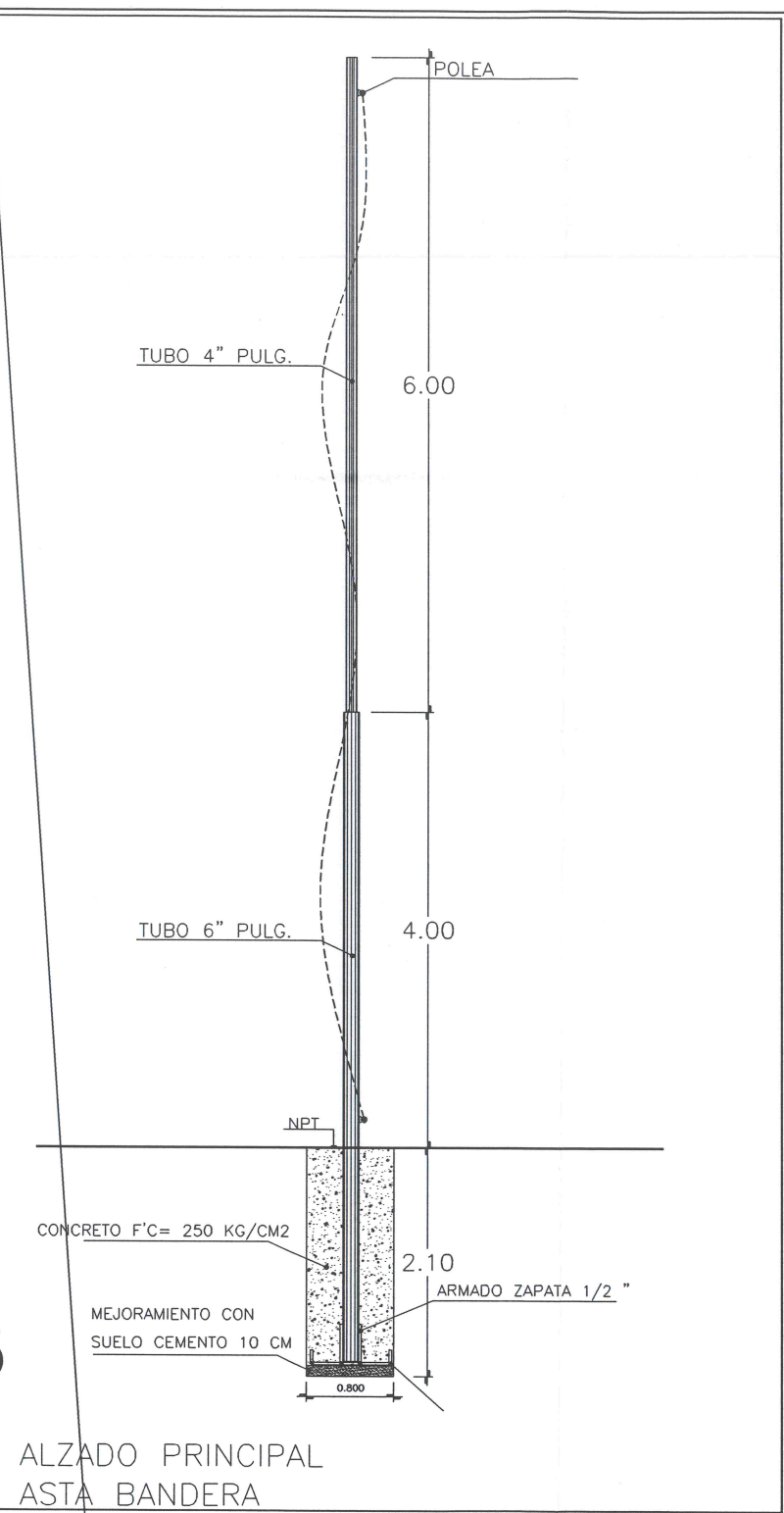
H. AYUNTAMIENTO  
CONSTITUCIONAL DE JOCOCTEPEC, JAL.  
2018 - 2021



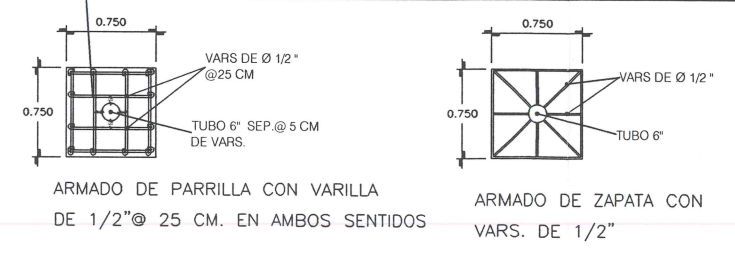


CALLE DEL CARDENAL


CALLE PORFIRIO DIAZ



ALZADO PRINCIPAL  
ASTA BANDERA



DETALLE CONSTRUCTIVO



**Jocotepec**  
Gobierno Municipal

H. AYUNTAMIENTO  
CONSTITUCIONAL DE JOCOCTEPEC, JAL.  
2018 - 2021  
DIRECCIÓN DE OBRAS PÚBLICAS

LEVANTAMIENTO DE ÁREA DE PLAZA CÍVICA LA LOCALIDAD DE  
SAN JUAN COSALA, EN EL MUNICIPIO DE JOCOCTEPEC, JALISCO.

UBICACIÓN



SAN JUAN COSALA

ÁREA A CONSTRUIR

33.60 M<sup>2</sup>

PROYECTO  
CONSTRUCCION DE ASTA BANDERA DE 10.00 MTS DE  
ALTURA

LOCALIDAD  
SAN JUAN COSALA

CONTENIDO  
PROYECTO ASTA BANDERA Y DETALLES  
CONSTRUCTIVOS

PRESIDENTE MUNICIPAL  
LIC. JOSÉ MIGUEL GÓMEZ LÓPEZ

COORDINADOR DE GESTIÓN INTERNA DE LA CIUDAD  
ING. SERGIO CABRERA

DIRECTOR DE OBRAS PÚBLICAS  
ARQ. JOSÉ ANTONIO CASILLAS MEDINA

TESORERO MUNICIPAL  
L.C.P. FRANCISCO DELGADILLO LIMÓN

SINDICO MUNICIPAL  
LIC. JUAN JOSÉ RAMÍREZ CAMPOS

OBRA  
CONSTRUCCION DE ASTA BANDERA DE 10.00  
MTS DE ALTURA

ESCALA

FECHA  
ENERO DEL 2019

L-3

CALLE HIDALGO SUR, No. 187C, COL. CENTRO C.P. 45800  
TELÉFONO: (01 387) 7632470 EXT.114

DIBUJO: ARQ. CAJ REVISÓ: ARQ. FSS AUTORIZÓ: ARQ. JAC  
RUTA DE ARCHIVO

H. AYUNTAMIENTO  
CONSTITUCIONAL DE JOCOCTEPEC, JAL.  
2018 - 2021