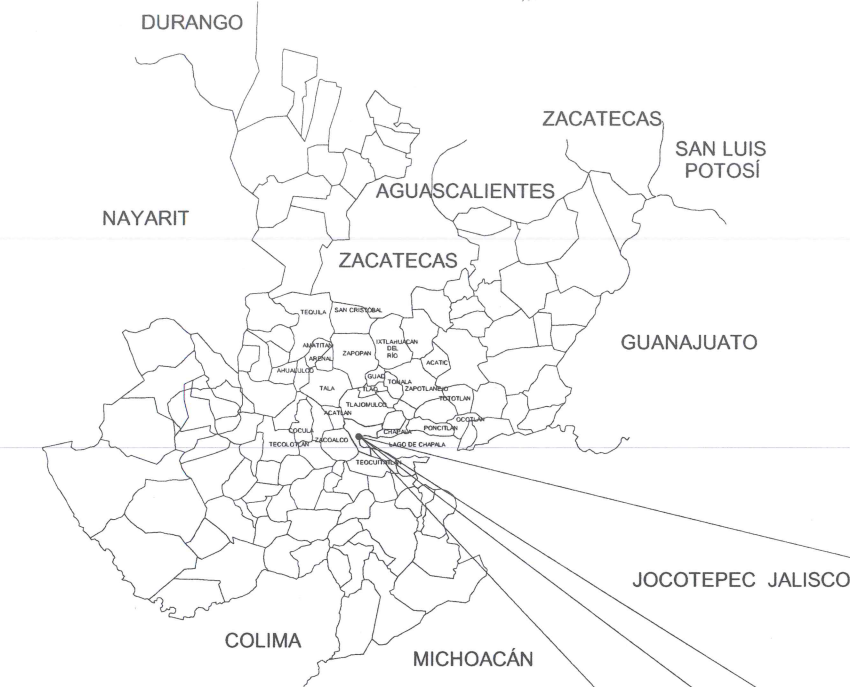
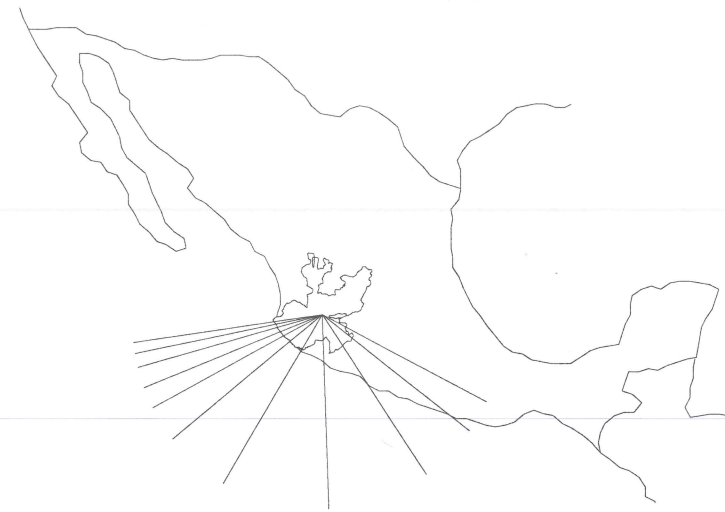


CROQUIS DE LOCALIZACIÓN GEOGRÁFICA



CROQUIS DE LOCALIZACIÓN REGIONAL




A GUADALAJARA

MACROLOCALIZACIÓN



CABECERA MUNICIPAL

MUNICIPIO DE JOCOTEPEC



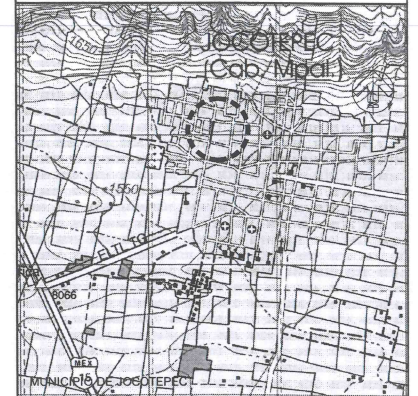
Jocoatepec
Gobierno Municipal

H. AYUNTAMIENTO
CONSTITUCIONAL DE JOCOTEPEC, JAL.
2018 - 2021
DIRECCIÓN DE OBRAS PÚBLICAS

LEVANTAMIENTO DE ÁREA DE ARROYO DE LA CALLE NIÑOS HEROES, DESDE C. ITURBIDE HASTA C. VERANO, EN LA CABECERA MUNICIPAL DEL MUNICIPIO DE JOCOTEPEC, JALISCO.

L-1

UBICACIÓN



ÁREA A CONSTRUIR

204.00 ml

PROYECTO
CONSTRUCCION DE LINEA DE DISTRIBUCION DE AGUA POTABLE EN CALLE NIÑOS HEROES ENTRE CALLE ITURBIDE Y VERANO DE LA CABECERA MUNICIPAL.

LOCALIDAD
CABECERA MUNICIPAL

CONTENIDO
MACROLOCALIZACIÓN

PRESIDENTE MUNICIPAL
LIC. JOSÉ MIGUEL GÓMEZ LÓPEZ
COORDINADOR DE GESTIÓN INTERNA DE LA CIUDAD
ING. SERGIO CABRERA
DIRECTOR DE OBRAS PÚBLICAS
ING. JUAN MANUEL GARCÍA ESCOTO
TESORERO MUNICIPAL
L.C.P. FRANCISCO DELGADILLO LIMÓN
SÍNDICO MUNICIPAL
LIC. JUAN JOSÉ RAMÍREZ CAMPOS

OBRA
CONSTRUCCION DE LINEA DE DISTRIBUCION DE AGUA POTABLE EN CALLE NIÑOS HEROES ENTRE CALLE ITURBIDE Y VERANO DE LA CABECERA MUNICIPAL.

SIN ESCALA

PLANO:

L-1

FECHA:
AGOSTO DE 2019

CALLE HIDALGO SUR, No. 187 COL. CENTRO C.P. 45900
TELÉFONO: (01 387) 7630404

DIBUJO: ARQ. CAJ REVISO: ARQ. FSS

RUTA DE ARCHIVO: CALLE NIÑOS HEROES AGUA.png

H. AYUNTAMIENTO DE JOCOTEPEC, JAL.
2018 - 2021



2,245,000mN

2,244,000mN

2,243,000mN

2,242,000mN

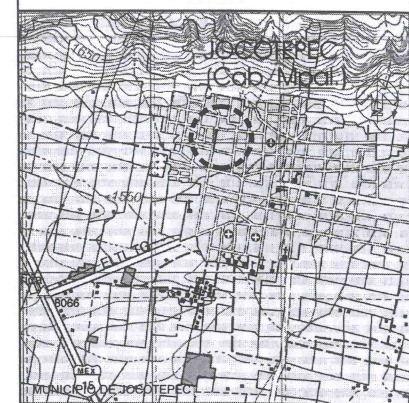


Jocotepec
 Gobierno Municipal
 H. AYUNTAMIENTO
 CONSTITUCIONAL DE JOCOCTEPEC, JAL.
 2018 - 2021
 DIRECCIÓN DE OBRAS PÚBLICAS

LEVANTAMIENTO DE ÁREA DE ARROYO DE LA CALLE NIÑOS HEROES, DESDE C. ITURBIDE HASTA C. VERANO, EN LA CABECERA MUNICIPAL, DEL MUNICIPIO DE JOCOCTEPEC, JALISCO.

L-2

UBICACIÓN



ÁREA A CONSTRUIR

204.00 ml

PROYECTO
 CONSTRUCCION DE LINEA DE DISTRIBUCION DE AGUA POTABLE EN CALLE NIÑOS HEROES ENTRE CALLE ITURBIDE Y VERANO DE LA CABECERA MUNICIPAL.

LOCALIDAD
 CABECERA MUNICIPAL

CONTENIDO
 MICROLOCALIZACIÓN

PRESIDENTE MUNICIPAL
 LIC. JOSÉ MIGUEL GÓMEZ LÓPEZ
 COORDINADOR DE GESTIÓN INTERNA DE LA CIUDAD
 ING. SERGIO CABRERA
 DIRECTOR DE OBRAS PÚBLICAS
 ING. JUAN MANUEL GARCIA ESCOTO
 TESORERO MUNICIPAL
 L.C.P. FRANCISCO DELGADILLO LIMÓN
 SÍNDICO MUNICIPAL
 LIC. JUAN JOSÉ RAMÍREZ CAMPOS

OBRA
 CONSTRUCCION DE LINEA DE DISTRIBUCION DE AGUA POTABLE EN CALLE NIÑOS HEROES ENTRE CALLE ITURBIDE Y VERANO DE LA CABECERA MUNICIPAL.

SIN ESCALA

PLANO:
 L-2

FECHA:
 AGOSTO DE 2019



CALLE HIDALGO SUR, No. 187 COL. CENTRO C.P. 45800
 TELEFONO: (01 387) 7630404

DIBUJO: ARQ. CAJ REVISO: ARQ. FSS

RUTA DE ARCHIVO: CALLE NIÑOS HEROES AGUA.dwg

H. AYUNTAMIENTO DE JOCOCTEPEC, JAL.
 2018 - 2021



Jocotepec

Gobierno Municipal

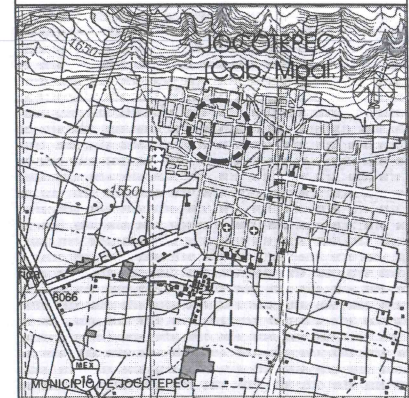
H. AYUNTAMIENTO
CONSTITUCIONAL DE JOCOTEPEC, JAL.
2018 - 2021

DIRECCIÓN DE OBRAS PÚBLICAS

LEVANTAMIENTO DE ÁREA DE ARROYO DE LA
CALLE NIÑOS HEROES, DESDE C. ITURBIDE HASTA
C. VERANO, EN LA CABECERA MUNICIPAL DEL
MUNICIPIO DE JOCOTEPEC, JALISCO.

L-3

UBICACIÓN



ÁREA A CONSTRUIR

204.00 ml

PROYECTO
CONSTRUCCION DE LINEA DE DISTRIBUCION DE AGUA
POTABLE EN CALLE NIÑOS HEROES ENTRE CALLE
ITURBIDE Y VERANO DE LA CABECERA MUNICIPAL.

LOCALIDAD
CABECERA MUNICIPAL

CONTENIDO
LEVANTAMIENTO
TOPOGRÁFICO

PRESIDENTE MUNICIPAL
LIC. JOSÉ MIGUEL GÓMEZ LÓPEZ
COORDINADOR DE GESTIÓN INTERNA DE LA CIUDAD
ING. SERGIO CABRERA
DIRECTOR DE OBRAS PÚBLICAS
ING. JUAN MANUEL GARCÍA ESCOTO
TESORERO MUNICIPAL
L.C.P. FRANCISCO DELGADILLO LIMÓN
SÍNDICO MUNICIPAL
LIC. JUAN JOSÉ RAMÍREZ CAMPOS

OBRA
CONSTRUCCION DE LINEA DE DISTRIBUCION DE
AGUA POTABLE EN CALLE NIÑOS HEROES ENTRE
CALLE ITURBIDE Y VERANO DE LA CABECERA
MUNICIPAL.

ESCALA 1:250

PLANO:
L-3

FECHA:
AGOSTO DE 2019

CALLE HIDALGO SUR, No. 187 COL. CENTRO C.P. 45800
TELÉFONO: (01 387) 7030404

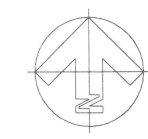
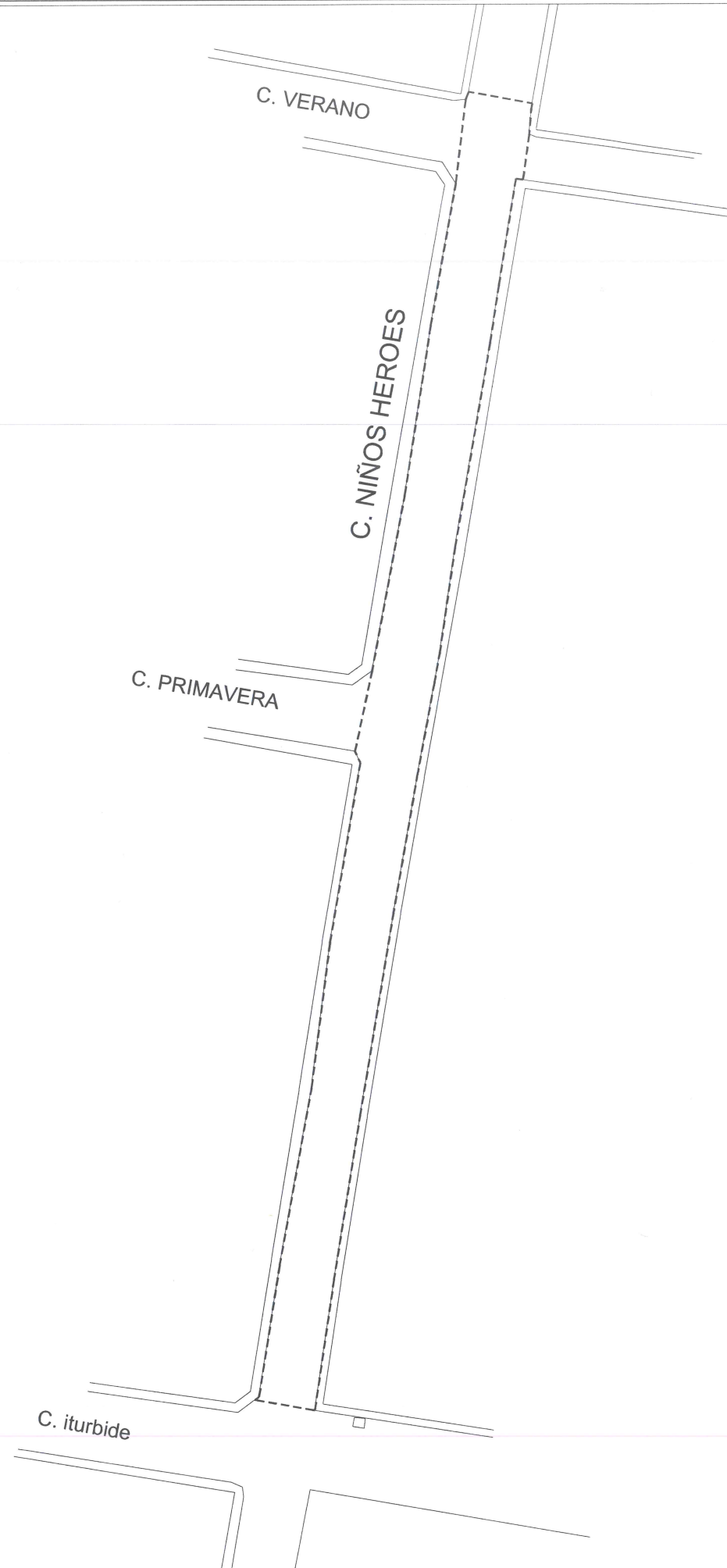
DIBUJO: ARQ. CAJ REVISO: ARQ. FSS

RUEDA DE ARCHIVO:
CALLE NIÑOS HEROES AGUA.png

H. AYUNTAMIENTO DE JOCOTEPEC, JAL.
2018 - 2021


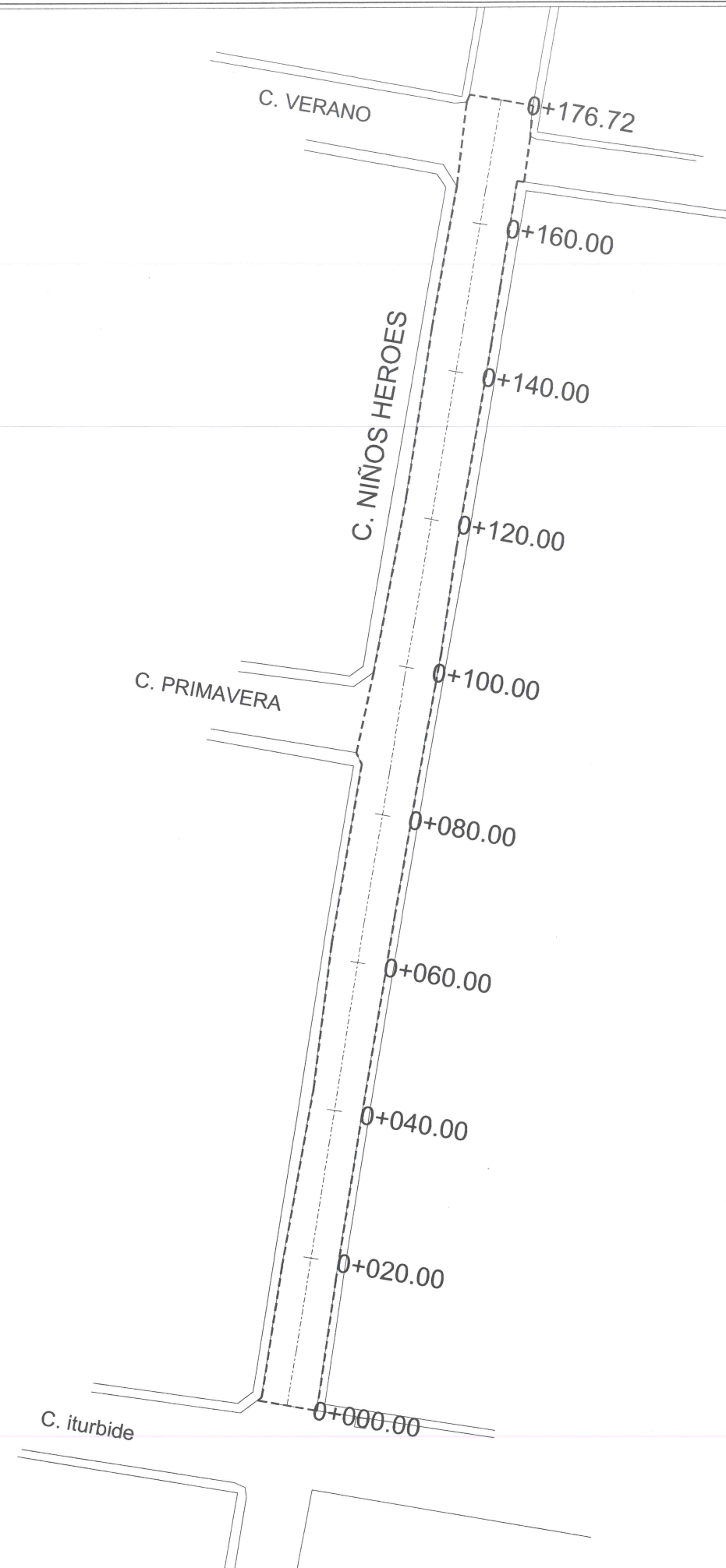
CUADRO DE CONSTRUCCION						
LADO		RUMBO	DISTANCIA	V	COORDENADAS	
EST	PV				Y	X
				172	2,244,321.1102	663,489.9889
172	173	N 09°25'20.56" E	22.088	173	2,244,342.9006	663,493.6051
173	174	N 09°48'08.59" E	27.429	174	2,244,369.9292	663,498.2749
174	175	N 10°11'23.28" E	18.381	175	2,244,388.0200	663,501.5266
175	171	N 10°45'47.24" E	12.844	171	2,244,400.6385	663,503.9253
171	93	N 10°45'47.21" E	4.062	93	2,244,404.6288	663,504.6838
93	95	N 08°41'09.73" E	14.117	95	2,244,418.5836	663,506.8157
95	100	N 10°12'46.06" E	27.727	100	2,244,445.8714	663,511.7319
100	106	N 09°10'27.33" E	7.742	106	2,244,453.5144	663,512.9662
106	160	N 09°34'08.28" E	14.339	160	2,244,467.6534	663,515.3498
160	161	S 81°46'41.61" E	0.958	161	2,244,467.5164	663,516.2977
161	124	N 08°14'14.61" E	6.115	124	2,244,473.5682	663,517.1738
124	123	N 05°03'41.15" E	3.329	123	2,244,476.8840	663,517.4675
123	164	N 10°19'54.94" E	0.796	164	2,244,477.6673	663,517.6103
164	121	N 79°47'02.27" W	8.676	121	2,244,479.2060	663,509.0719
121	120	S 22°33'27.59" W	1.092	120	2,244,478.1978	663,508.6531
120	111	S 07°10'53.96" W	11.243	111	2,244,467.0426	663,507.2475
111	103	S 10°27'53.38" W	19.126	103	2,244,448.2347	663,503.7736
103	97	S 09°07'51.61" W	23.041	97	2,244,425.4860	663,500.1172
97	80	S 10°58'55.20" W	23.727	80	2,244,402.1936	663,495.5972
80	84	S 12°23'21.48" W	10.959	84	2,244,391.4899	663,493.2459
84	63	S 23°46'30.76" E	1.704	63	2,244,389.9305	663,493.9328
63	58	S 09°57'41.54" W	24.268	58	2,244,366.0289	663,489.7349
58	195	S 07°37'27.43" W	19.690	195	2,244,346.5128	663,487.1225
195	46	S 10°30'04.73" W	23.861	46	2,244,323.0519	663,482.7737
46	44	S 09°12'52.68" W	17.888	44	2,244,305.3950	663,479.9093
44	198	S 53°33'18.12" W	0.677	198	2,244,304.9930	663,479.3648
198	199	S 79°52'20.07" E	8.085	199	2,244,303.5712	663,487.3242
199	172	N 08°38'20.30" E	17.740	172	2,244,321.1102	663,489.9889

SUPERFICIE = 1,390.576 m2



CUADRO DE CONSTRUCCION						
LADO		RUMBO	DISTANCIA	V	COORDENADAS	
EST	PV				Y	X
				172	2,244,321.1102	663,489.9889
172	173	N 09°25'20.56" E	22.088	173	2,244,342.9006	663,493.6051
173	174	N 09°48'08.59" E	27.429	174	2,244,369.9292	663,498.2749
174	175	N 10°11'23.28" E	18.381	175	2,244,388.0200	663,501.5266
175	171	N 10°45'47.24" E	12.844	171	2,244,400.6385	663,503.9253
171	93	N 10°45'47.21" E	4.062	93	2,244,404.6288	663,504.6838
93	95	N 08°41'09.73" E	14.117	95	2,244,418.5836	663,506.8157
95	100	N 10°12'46.06" E	27.727	100	2,244,445.8714	663,511.7319
100	106	N 09°10'27.33" E	7.742	106	2,244,453.5144	663,512.9662
106	160	N 09°34'08.28" E	14.339	160	2,244,467.6534	663,515.3498
160	161	S 81°46'41.61" E	0.958	161	2,244,467.5164	663,516.2977
161	124	N 08°14'14.61" E	6.115	124	2,244,473.5682	663,517.1738
124	123	N 05°03'41.15" E	3.329	123	2,244,476.8840	663,517.4675
123	164	N 10°19'54.94" E	0.796	164	2,244,477.6673	663,517.6103
164	121	N 79°47'02.27" W	8.676	121	2,244,479.2060	663,509.0719
121	120	S 22°33'27.59" W	1.092	120	2,244,478.1978	663,508.6531
120	111	S 07°10'53.96" W	11.243	111	2,244,467.0426	663,507.2475
111	103	S 10°27'53.38" W	19.126	103	2,244,448.2347	663,503.7736
103	97	S 09°07'51.61" W	23.041	97	2,244,425.4860	663,500.1172
97	80	S 10°58'55.20" W	23.727	80	2,244,402.1936	663,495.5972
80	84	S 12°23'21.48" W	10.959	84	2,244,391.4899	663,493.2459
84	63	S 23°46'30.76" E	1.704	63	2,244,389.9305	663,493.9328
63	58	S 09°57'41.54" W	24.268	58	2,244,366.0289	663,489.7349
58	195	S 07°37'27.43" W	19.690	195	2,244,346.5128	663,487.1225
195	46	S 10°30'04.73" W	23.861	46	2,244,323.0519	663,482.7737
46	44	S 09°12'52.68" W	17.888	44	2,244,305.3950	663,479.9093
44	198	S 53°33'18.12" W	0.677	198	2,244,304.9930	663,479.3648
198	199	S 79°52'20.07" E	8.085	199	2,244,303.5712	663,487.3242
199	172	N 08°38'20.30" E	17.740	172	2,244,321.1102	663,489.9889

SUPERFICIE = 1,390.576 m2



Jocotepec
 Gobierno Municipal
 H. AYUNTAMIENTO
 CONSTITUCIONAL DE JOCOTEPEC, JAL.
 2018 - 2021
 DIRECCIÓN DE OBRAS PÚBLICAS

LEVANTAMIENTO DE ÁREA DE ARROYO DE LA CALLE NIÑOS HEROES, DESDE C. ITURBIDE HASTA C. VERANO, EN LA CABECERA MUNICIPAL, DEL MUNICIPIO DE JOCOTEPEC, JALISCO.

L-4

UBICACIÓN



ÁREA A CONSTRUIR

204.00 ml

PROYECTO
 CONSTRUCCION DE LINEA DE DISTRIBUCION DE AGUA POTABLE EN CALLE NIÑOS HEROES ENTRE CALLE ITURBIDE Y VERANO DE LA CABECERA MUNICIPAL.

LOCALIDAD
 CABECERA MUNICIPAL

CONTENIDO
 PLANTA DE CADENAMIENTOS Y CURVAS DE NIVEL

PRESIDENTE MUNICIPAL
 LIC. JOSÉ MIGUEL GÓMEZ LÓPEZ
 COORDINADOR DE GESTIÓN INTERNA DE LA CIUDAD
 ING. SERGIO CABRERA
 DIRECTOR DE OBRAS PÚBLICAS
 ING. JUAN MANUEL GARCIA ESCOTO
 TESORERO MUNICIPAL
 L.C.P. FRANCISCO DELGADILLO LIMÓN
 SÍNDICO MUNICIPAL
 LIC. JUAN JOSÉ RAMÍREZ CAMPOS

OBRA
 CONSTRUCCION DE LINEA DE DISTRIBUCION DE AGUA POTABLE EN CALLE NIÑOS HEROES ENTRE CALLE ITURBIDE Y VERANO DE LA CABECERA MUNICIPAL.

ESCALA 1:250


PLANO
 L-4

FECHA
 AGOSTO DE 2019

CALLE HIDALGO SUR, No. 187 COL. CENTRO C.P. 45800
 TELEFONO: (01 387) 763604

DIBUJO: ARQ. CAJ REVISO: ARQ. FSS

RUTA DE ARCHIVO:
 CALLE NIÑOS HEROES AGUA.dwg
 H. AYUNTAMIENTO DE JOCOTEPEC, JAL.
 2018 - 2021



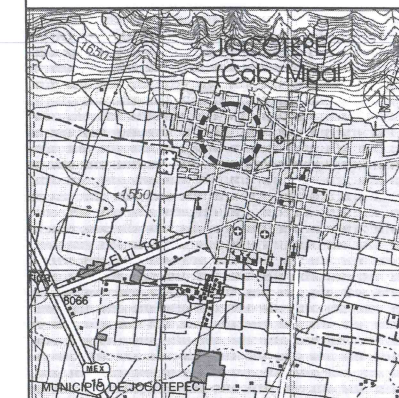


Jocotepec
 Gobierno Municipal
 H. AYUNTAMIENTO
 CONSTITUCIONAL DE JOCOCTEPEC, JAL.
 2018 - 2021
 DIRECCIÓN DE OBRAS PÚBLICAS

LEVANTAMIENTO DE ÁREA DE ARROYO DE LA CALLE NIÑOS HEROES, DESDE C. ITURBIDE HASTA C. VERANO, EN LA CABECERA MUNICIPAL, DEL MUNICIPIO DE JOCOCTEPEC, JALISCO.

L-5

UBICACIÓN



ÁREA A CONSTRUIR

204.00 ml

PROYECTO
 CONSTRUCCION DE LINEA DE DISTRIBUCION DE AGUA POTABLE EN CALLE NIÑOS HEROES ENTRE CALLE ITURBIDE Y VERANO DE LA CABECERA MUNICIPAL.

LOCALIDAD
 CABECERA MUNICIPAL

CONTENIDO
 PROYECTO RED DE AGUA POTABLE

PRESIDENTE MUNICIPAL
 LIC. JOSÉ MIGUEL GÓMEZ LÓPEZ
 COORDINADOR DE GESTIÓN INTERNA DE LA CIUDAD
 ING. SERGIO CABRERA
 DIRECTOR DE OBRAS PÚBLICAS
 ING. JUAN MANUEL GARCIA ESCOTO
 TESORERO MUNICIPAL
 L.C.P. FRANCISCO DELGADILLO LIMÓN
 SÍNDICO MUNICIPAL
 LIC. JUAN JOSÉ RAMÍREZ CAMPOS

OBRA
 CONSTRUCCION DE LINEA DE DISTRIBUCION DE AGUA POTABLE EN CALLE NIÑOS HEROES ENTRE CALLE ITURBIDE Y VERANO DE LA CABECERA MUNICIPAL.

ESCALA 1:250

PLANO
 L-5

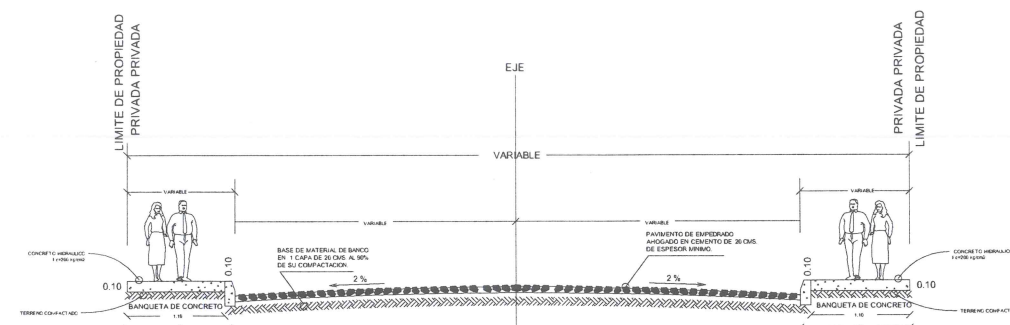
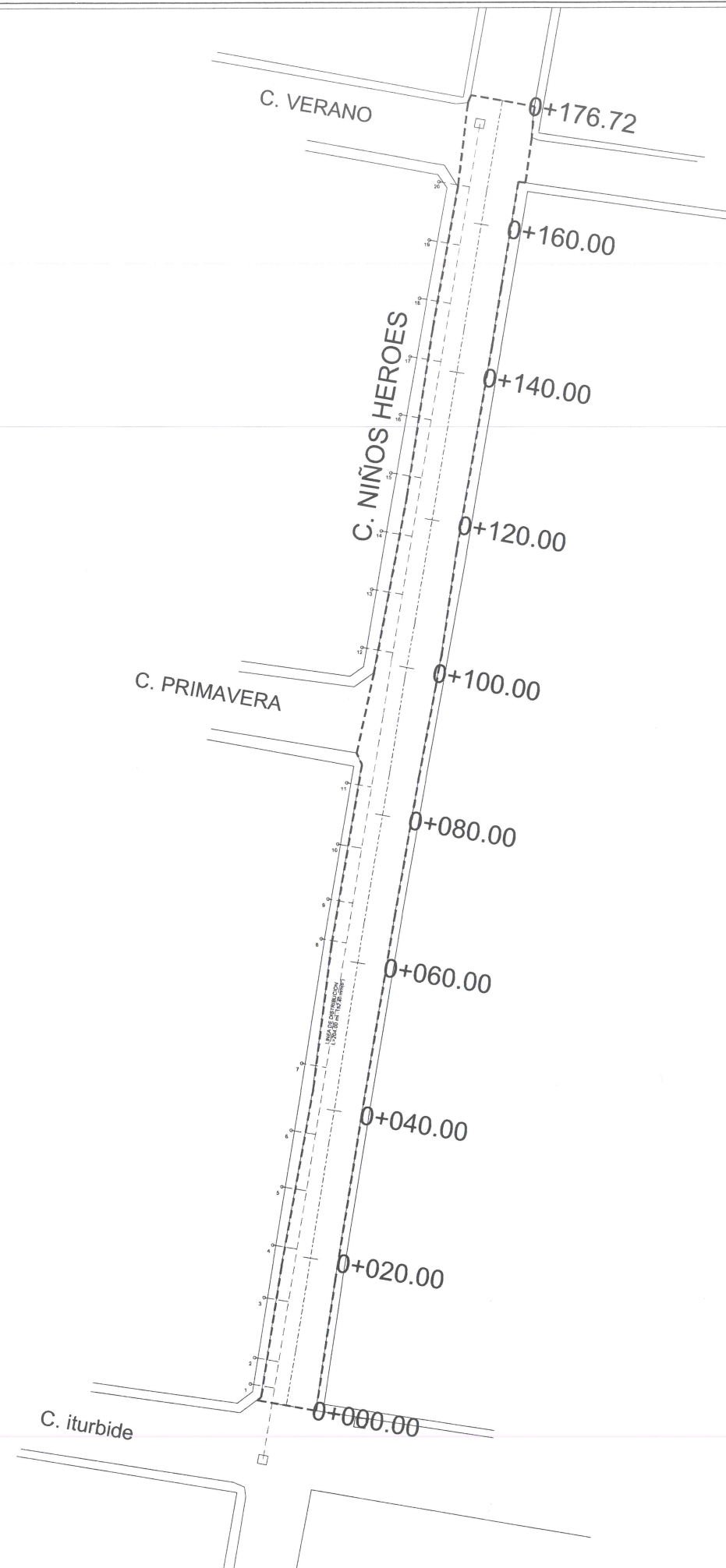
FECHA:
 AGOSTO DE 2019

CALLE HIDALGO SUR, No. 187 COL. CENTRO CP. 45800
 TELEFONO: (01 387) 7630404

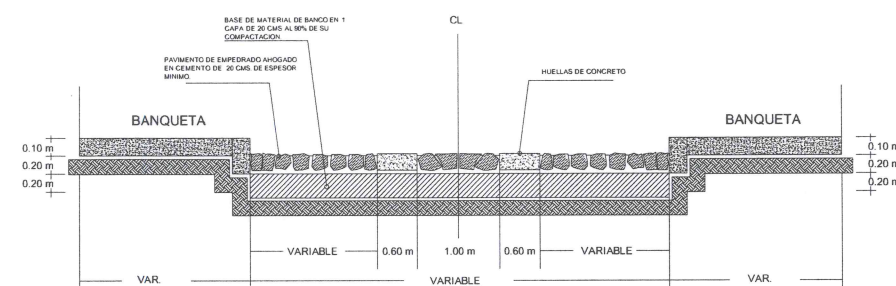
DIBUJO: ARQ. CAJ REVISO: ARQ. FSS

RUTA DE ARCHIVO:
 CALLE NIÑOS HEROES AGUA.dwg

H. AYUNTAMIENTO DE JOCOCTEPEC, JAL.
 2018 - 2021




SECCION DE VIALIDAD



DETALLE CONSTRUCTIVO

CONSTRUCCION DE LINEA DE DISTRIBUCION DE AGUA POTABLE			
DE ITURBIDE A VERANO			
LÍNEA DE AGUA 6 PULG.	204.000	m	100.00%
TOMAS (REPARACION)	20.000	Pzas	100.00%
DESCARGAS (REPARACION)	20.000	Pzas	100.00%
LONGITUD	176.720	m	100.00%
ÁREA TOTAL	204.000	m	100.00%





Jocotepec
Gobierno Municipal

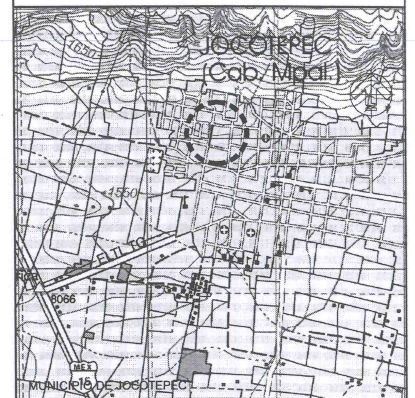
H. AYUNTAMIENTO
CONSTITUCIONAL DE JOCOTEPEC, JAL.
2018 - 2021

DIRECCIÓN DE OBRAS PÚBLICAS

LEVANTAMIENTO DE ÁREA DE ARROYO DE LA
CALLE NIÑOS HEROES, DESDE C. ITURBIDE HASTA
C. VERANO, EN LA CABECERA MUNICIPAL, DEL
MUNICIPIO DE JOCOTEPEC, JALISCO.

L-6

UBICACIÓN



ÁREA A CONSTRUIR

204.00 ml

PROYECTO
CONSTRUCCION DE LINEA DE DISTRIBUCION DE AGUA
POTABLE EN CALLE NIÑOS HEROES ENTRE CALLE
ITURBIDE Y VERANO DE LA CABECERA MUNICIPAL.

LOCALIDAD
CABECERA MUNICIPAL

CONTENIDO
DETALLES
CONSTRUCTIVOS

PRESIDENTE MUNICIPAL
LIC. JOSÉ MIGUEL GÓMEZ LÓPEZ
COORDINADOR DE GESTIÓN INTERNA DE LA CIUDAD
ING. SERGIO CABRERA
DIRECTOR DE OBRAS PÚBLICAS
ING. JUAN MANUEL GARCIA ESCOTO
TESORERO MUNICIPAL
L.C.P. FRANCISCO DELGADILLO LIMÓN
SÍNDICO MUNICIPAL
LIC. JUAN JOSÉ RAMÍREZ CAMPOS

OBRA
CONSTRUCCION DE LINEA DE DISTRIBUCION DE
AGUA POTABLE EN CALLE NIÑOS HEROES ENTRE
CALLE ITURBIDE Y VERANO DE LA CABECERA
MUNICIPAL.

ESCALA 1:100

PLANO
L-6

FECHA:
AGOSTO DE 2019

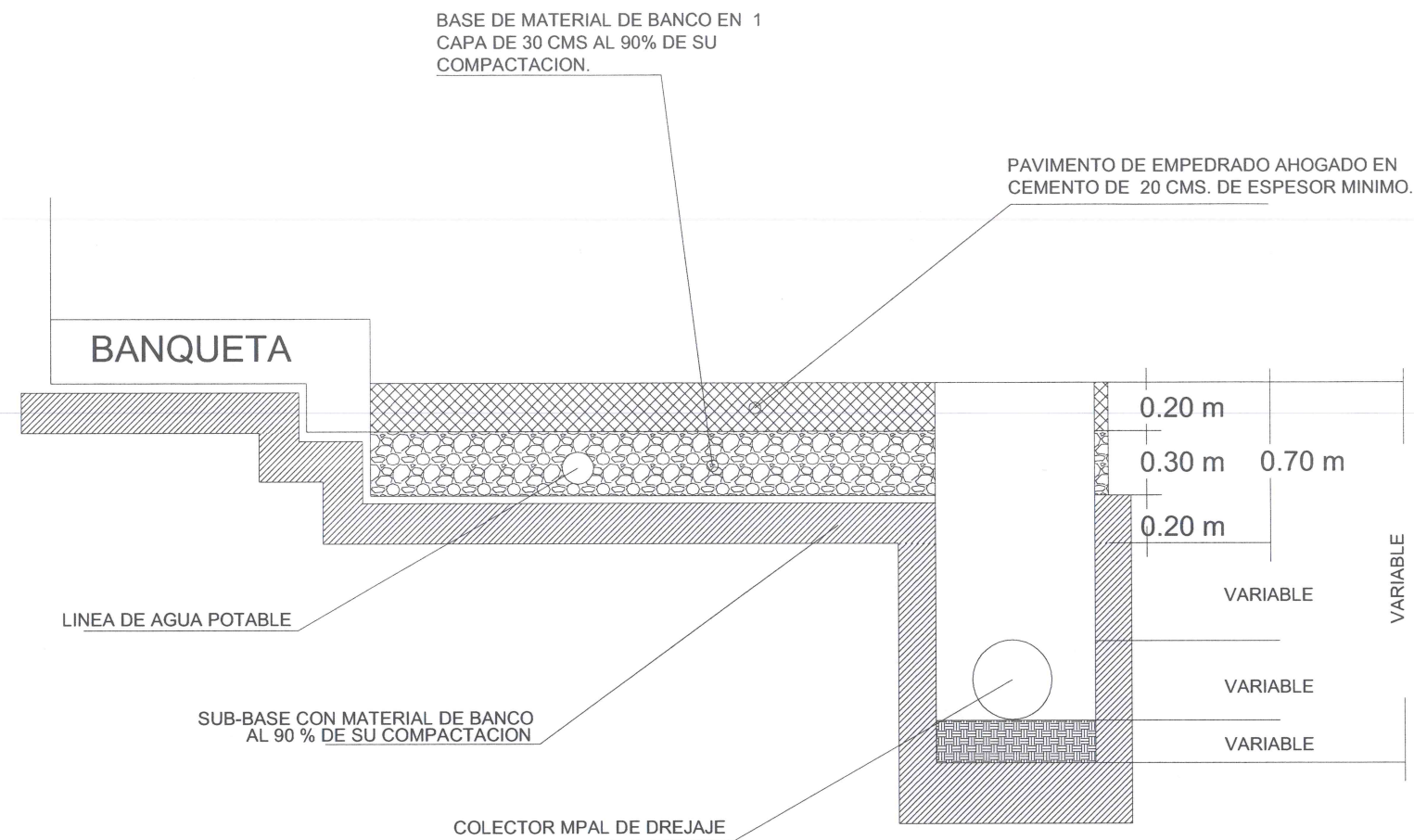


CALLE HIDALGO SUR, No. 187 COL. CENTRO C.P. 45900
TELÉFONO: (01 387) 7830404

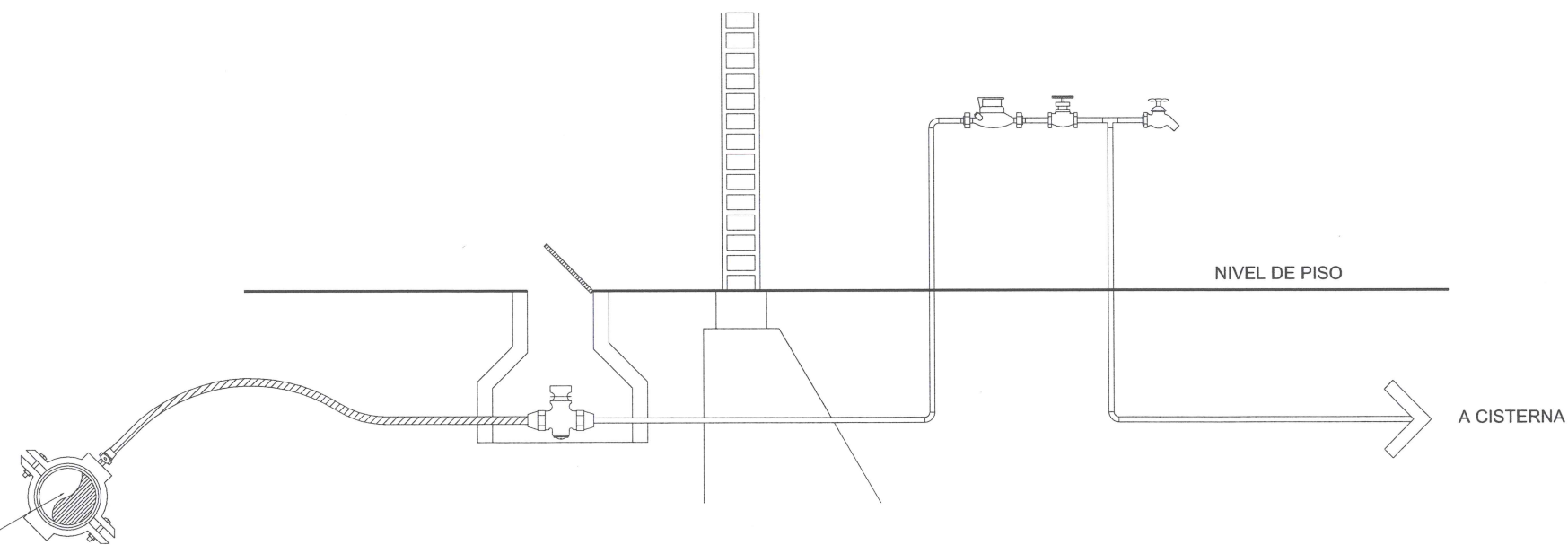
DIBUJO: ARQ. CAJ REVISO: ARQ. FSS

RUTA DE ARCHIVO:
CALLE NIÑOS HEROES AGUA.ORG

H. AYUNTAMIENTO DE JOCOTEPEC, JAL.
2018 - 2021



DETALLE CONSTRUCTIVO


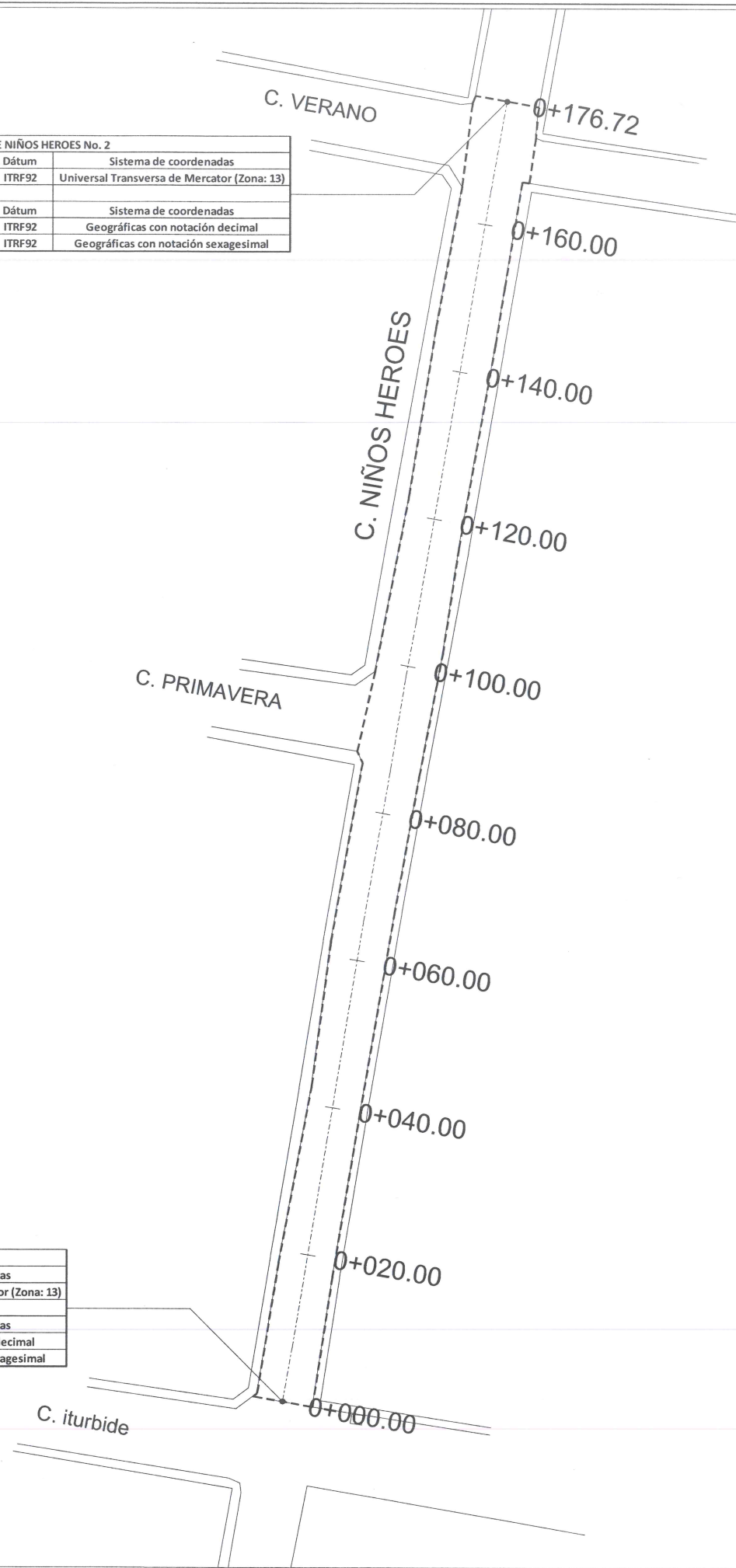


TUBERIA DE RED DE
AGUA POTABLE
MUNICIPAL

DETALLE DE TOMA DOMICILIARIA

0+078.21 CALLE NIÑOS HEROES No. 2			
X	Y	Dátum	Sistema de coordenadas
663,515.8999	2,244,477.7472	ITRF92	Universal Transversa de Mercator (Zona: 13)
LATITUD	LONGITUD	Dátum	Sistema de coordenadas
20.2912	-103.4341	ITRF92	Geográficas con notación decimal
20°17'28.21200" N	103°26'02.68080" W	ITRF92	Geográficas con notación sexagesimal

0+000.00 CALLE NIÑOS HEROES No. 1			
X	Y	Dátum	Sistema de coordenadas
663,501.4915	2,244,400.0062	ITRF92	Universal Transversa de Mercator (Zona: 13)
LATITUD	LONGITUD	Dátum	Sistema de coordenadas
20.2905	-103.4342	ITRF92	Geográficas con notación decimal
20°17'25.68840" N	103°26'03.2080" W	ITRF92	Geográficas con notación sexagesimal



Jocotepec
 Gobierno Municipal
 H. AYUNTAMIENTO
 CONSTITUCIONAL DE JOCOTEPEC, JAL.
 2018 - 2021
 DIRECCIÓN DE OBRAS PÚBLICAS

LEVANTAMIENTO DE ÁREA DE ARROYO DE LA CALLE NIÑOS HEROES, DESDE C. ITURBIDE HASTA C. VERANO, EN LA CABECERA MUNICIPAL DEL MUNICIPIO DE JOCOTEPEC, JALISCO.

L-7

UBICACIÓN



ÁREA A CONSTRUIR

204.00 ml

PROYECTO
 CONSTRUCCION DE LINEA DE DISTRIBUCION DE AGUA POTABLE EN CALLE NIÑOS HEROES ENTRE CALLE ITURBIDE Y VERANO DE LA CABECERA MUNICIPAL.

LOCALIDAD
 CABECERA MUNICIPAL

CONTENIDO
 PUNTOS GEOGRÁFICOS Y UTM

PRESIDENTE MUNICIPAL
 LIC. JOSÉ MIGUEL GÓMEZ LÓPEZ
 COORDINADOR DE GESTIÓN INTERNA DE LA CIUDAD
 ING. SERGIO CABRERA
 DIRECTOR DE OBRAS PÚBLICAS
 ING. JUAN MANUEL GARCIA ESCOTO
 TESORERO MUNICIPAL
 L.C.P. FRANCISCO DELGADILLO LIMÓN
 SÍNDICO MUNICIPAL
 LIC. JUAN JOSÉ RAMÍREZ CAMPOS

OBRA
 CONSTRUCCION DE LINEA DE DISTRIBUCION DE AGUA POTABLE EN CALLE NIÑOS HEROES ENTRE CALLE ITURBIDE Y VERANO DE LA CABECERA MUNICIPAL.

ESCALA 1:250

PLANO:
 L-7

FECHA:
 AGOSTO DE 2019



CALLE HIDALGO SUR, No. 187 COL. CENTRO C.P. 45800
 TELÉFONO: (01 387) 7630404

DIBUJO: ARQ. CAJ REVISO: ARQ. FSS

RUTA DE ARCHIVO:
 CALLE NIÑOS HEROES AGUA.dwg

H. AYUNTAMIENTO DE JOCOTEPEC, JAL.
 2018 - 2021





Jocotepec

Gobierno Municipal
H. AYUNTAMIENTO
CONSTITUCIONAL DE JOCOCTEPEC, JAL.
2018 - 2021
DIRECCIÓN DE OBRAS PÚBLICAS

LEVANTAMIENTO DE ÁREA DE ARROYO DE LA CALLE NIÑOS HEROES, DESDE C. ITURBIDE HASTA C. VERANO, EN LA CABECERA MUNICIPAL, DEL MUNICIPIO DE JOCOCTEPEC, JALISCO.

L-8

UBICACIÓN



ÁREA A CONSTRUIR

204.00 ml

PROYECTO
CONSTRUCCION DE LINEA DE DISTRIBUCION DE AGUA POTABLE EN CALLE NIÑOS HEROES ENTRE CALLE ITURBIDE Y VERANO DE LA CABECERA MUNICIPAL.

LOCALIDAD
CABECERA MUNICIPAL

LOCALIZACIÓN EN GOOGLE

PRESIDENTE MUNICIPAL
LIC. JOSÉ MIGUEL GÓMEZ LÓPEZ
COORDINADOR DE GESTIÓN INTERNA DE LA CIUDAD
ING. SERGIO CABRERA
DIRECTOR DE OBRAS PÚBLICAS
ING. JUAN MANUEL GARCIA ESCOTO
TESORERO MUNICIPAL
L.C.P. FRANCISCO DELGADILLO LIMÓN
SÍNDICO MUNICIPAL
LIC. JUAN JOSÉ RAMÍREZ CAMPOS

OBRA
CONSTRUCCION DE LINEA DE DISTRIBUCION DE AGUA POTABLE EN CALLE NIÑOS HEROES ENTRE CALLE ITURBIDE Y VERANO DE LA CABECERA MUNICIPAL.

SIN ESCALA

PLANO:
L-8

FECHA:
AGOSTO DE 2019

CALLE HIDALGO SUR, No. 187 COL. CENTRO C.P. 45800
TELÉFONO: (01 387) 7830404

DIBUJO: ARQ. CAJ REVISO: ARQ. FSS

RUUTA DE ARCHIVO:
CALLE NIÑOS HEROES AGUA.dwg

H. AYUNTAMIENTO DE JOCOCTEPEC, JAL.
2018 - 2021

[Handwritten signature]
DIRECCIÓN DE OBRAS PÚBLICAS

© 2016 Google
© 2016 INEGI