

CROQUIS DE LOCALIZACIÓN GEOGRÁFICA




CROQUIS DE LOCALIZACIÓN REGIONAL

MACROLOCALIZACIÓN



MUNICIPIO DE JOCOTEPEC



Jocotepec
Gobierno Municipal

H. AYUNTAMIENTO
CONSTITUCIONAL DE JOCOTEPEC, JAL.
2018 - 2021

DIRECCIÓN DE OBRAS PÚBLICAS

LEVANTAMIENTO DE ÁREA DE LA CALLE MORELOS, EN EL MUNICIPIO DE JOCOTEPEC, JALISCO.

UBICACIÓN



ÁREA A CONSTRUIR

12,445.578 m²

PROYECTO

REHABILITACIÓN DE IMAGEN URBANA DE LA CALLE MORELOS, DESDE LA CALLE NICOLAS BRAVO HASTA LA CALLE RIVERA DEL LAGO

LOCALIDAD

CABECERA MUNICIPAL

CONTENIDO

MACROLOCALIZACION

PRESIDENTE MUNICIPAL

LIC. JOSÉ MIGUEL GÓMEZ LÓPEZ

DIRECTOR DE OBRAS PÚBLICAS

ING. HÉCTOR JESÚS HERNÁNDEZ

TESORERO MUNICIPAL


L.C.P. FRANCISCO DELGADILLO LIMÓN

SÍNDICO MUNICIPAL

LIC. JUAN JOSÉ RAMÍREZ CAMPOS

OBRA

REHABILITACIÓN DE IMAGEN URBANA DE LA CALLE MORELOS, DESDE LA CALLE NICOLAS BRAVO HASTA LA CALLE RIVERA DEL LAGO



SIN ESCALA

FECHA: ENERO DEL 2021

L-1

CALLE HIDALGO SUR, No. 187C, COL. CENTRO C.P. 45800
TELÉFONO: (01 387) 7632470 EXT.114

DIBUJO: ARQ. ERC REVISÓ: ARQ. FSS

RUTA DE ARCHIVO: C. MORELOS (IMAGEN URBANA).dwg

H. AYUNTAMIENTO
CONSTITUCIONAL DE JOCOTEPEC, JAL.
2018 - 2021



22 45000m N

22 44000m N

22 43000m N


22 42000m N

663 000 m E

664 000 m E

665 000 m E

666 000 m E



Jocotepec
Gobierno Municipal

H. AYUNTAMIENTO
CONSTITUCIONAL DE JOCOTEPEC, JAL.
2018 - 2021
DIRECCIÓN DE OBRAS PÚBLICAS

LEVANTAMIENTO DE ÁREA DE LA CALLE MORELOS, EN EL MUNICIPIO DE JOCOTEPEC, JALISCO.

UBICACIÓN



ÁREA A CONSTRUIR

12,445.578 m²

PROYECTO

REHABILITACIÓN DE IMAGEN URBANA DE LA CALLE MORELOS, DESDE LA CALLE NICOLAS BRAVO HASTA LA CALLE RIVERA DEL LAGO

LOCALIDAD

CABECERA MUNICIPAL

CONTENIDO

MICROLOCALIZACIÓN

PRESIDENTE MUNICIPAL

LIC. JOSÉ MIGUEL GÓMEZ LÓPEZ

DIRECTOR DE OBRAS PÚBLICAS

ING. HÉCTOR JESÚS HERNÁNDEZ

TESORERO MUNICIPAL

L.C.P. FRANCISCO DELGADILLO LIMÓN

SINDICO MUNICIPAL

LIC. JUAN JOSÉ RAMÍREZ CAMPOS

OBRA

REHABILITACIÓN DE IMAGEN URBANA DE LA CALLE MORELOS, DESDE LA CALLE NICOLAS BRAVO HASTA LA CALLE RIVERA DEL LAGO

CARTA TOPOGRÁFICA
JOCOTEPEC F13D75
JALISCO
CUADRÍCULA UTM A CADA 1,000m



SIN ESCALA

FECHA

ENERO DEL 2021

L-2

CALLE HIDALGO SUR, No. 187C. COL. CENTRO C.P. 45600
TELÉFONO: (01 367) 7832470 EXT.114

DIBUJO

ARQ. ERC


REVISÓ

ARQ. FSS

RUTA DE ARCHIVO

C. MORELOS (IMAGEN URBANA).dwg

H. AYUNTAMIENTO
CONSTITUCIONAL DE JOCOTEPEC, JAL.
2018 - 2021



Jocotepec
Gobierno Municipal

H. AYUNTAMIENTO
CONSTITUCIONAL DE JOCOTEPEC, JAL.
2018 - 2021

DIRECCIÓN DE OBRAS PÚBLICAS

LEVANTAMIENTO DE ÁREA DE LA CALLE MORELOS, EN EL MUNICIPIO DE JOCOTEPEC, JALISCO.

UBICACIÓN



ÁREA A CONSTRUIR

12,445.578 m2

PROYECTO
REHABILITACIÓN DE IMAGEN URBANA DE LA CALLE MORELOS, DESDE LA CALLE NICOLAS BRAVO HASTA LA CALLE RIVERA DEL LAGO

LOCALIDAD
CABECERA MUNICIPAL

CONTENIDO
LEVANTAMIENTO TOPOGRÁFICO

PRESIDENTE MUNICIPAL
LIC. JOSÉ MIGUEL GÓMEZ LÓPEZ

DIRECTOR DE OBRAS PÚBLICAS
ING. HÉCTOR JESÚS HERNÁNDEZ

TESORERO MUNICIPAL
L.C.P. FRANCISCO DELGADILLO LIMÓN

SÍNDICO MUNICIPAL
LIC. JUAN JOSÉ RAMÍREZ CAMPOS

OBRA
REHABILITACIÓN DE IMAGEN URBANA DE LA CALLE MORELOS, DESDE LA CALLE NICOLAS BRAVO HASTA LA CALLE RIVERA DEL LAGO

ESCALA 1:750

FECHA
ENERO DEL 2021

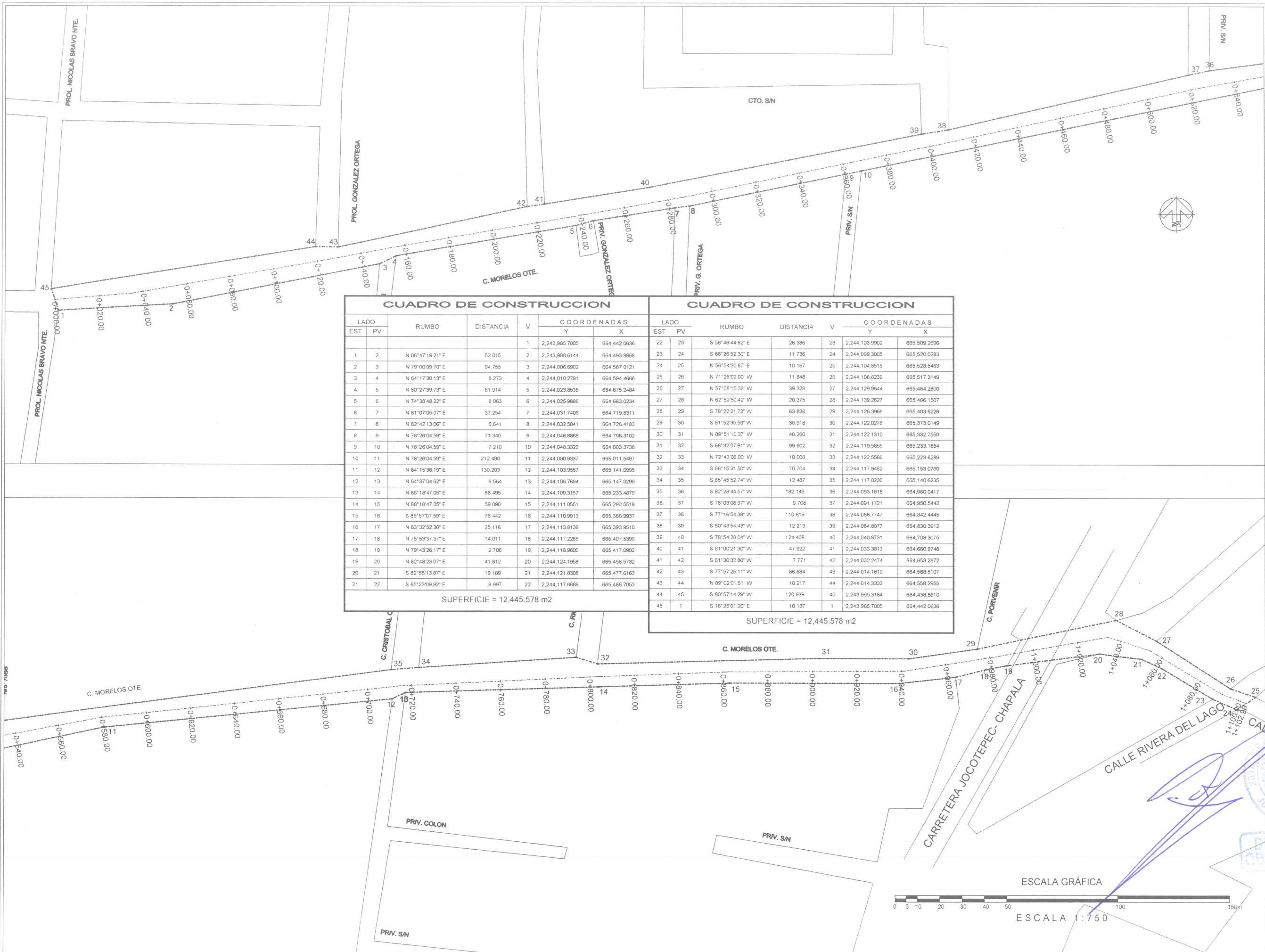
L-3

CALLE HIDALGO SUR, No. 187C, COL. CENTRO C.P. 45800
TELÉFONO: (01 387) 7832470 EXT.114

DIBUJO ARQ. ERC REVISÓ ARQ. FSS

ROUTE DE ARCHIVO
C. MORELOS (IMAGEN URBANA).dwg

H. AYUNTAMIENTO
CONSTITUCIONAL DE JOCOTEPEC, JAL.
2018 - 2021



CUADRO DE CONSTRUCCION						CUADRO DE CONSTRUCCION							
LADO EST	LADO PV	RUMBO	DISTANCIA	V	COORDENADAS		LADO EST	LADO PV	RUMBO	DISTANCIA	V	COORDENADAS	
					Y	X						Y	X
1	2	N 86°47'19.21" E	52.015	1	2,243.985.7005	664.442.0636	22	23	S 58°46'44.62" E	26.386	23	2,244.103.9902	665.509.2696
2	3	N 79°00'09.70" E	94.755	2	2,243.988.6144	664.493.9968	23	24	S 66°26'52.30" E	11.736	24	2,244.099.3005	665.520.0283
3	4	N 64°17'30.13" E	8.273	3	2,244.006.6902	664.587.0121	24	25	N 56°54'30.87" E	10.167	25	2,244.104.8515	665.528.5463
4	5	N 80°27'39.73" E	81.914	4	2,244.010.2791	664.594.4666	25	26	N 71°26'02.00" W	11.848	26	2,244.108.6239	665.517.3149
5	6	N 74°38'48.22" E	8.063	5	2,244.023.8538	664.675.2484	26	27	N 57°08'15.38" W	39.328	27	2,244.129.9644	665.484.2800
6	7	N 81°07'05.07" E	37.254	6	2,244.025.9886	664.683.0234	27	28	N 62°50'50.42" W	20.375	28	2,244.139.2627	665.466.1507
7	8	N 82°42'13.06" E	6.641	7	2,244.031.7406	664.719.8311	28	29	S 78°22'21.73" W	63.838	29	2,244.126.3966	665.403.6229
8	9	N 78°26'04.59" E	71.340	8	2,244.032.5841	664.726.4183	29	30	S 81°52'36.58" W	30.918	30	2,244.122.0276	665.373.0149
9	10	N 78°26'04.59" E	7.210	9	2,244.046.8868	664.796.3102	30	31	N 89°51'10.37" W	40.260	31	2,244.122.1310	665.332.7550
10	11	N 78°26'04.59" E	212.490	10	2,244.048.3323	664.803.3738	31	32	S 88°32'07.91" W	99.602	32	2,244.119.5855	665.233.1854
11	12	N 84°15'36.19" E	130.203	11	2,244.090.9337	665.011.5497	32	33	N 72°43'06.00" W	10.008	33	2,244.122.5586	665.223.6289
12	13	N 64°37'04.62" E	6.564	12	2,244.103.9557	665.141.0995	33	34	S 86°15'31.50" W	70.704	34	2,244.117.9452	665.153.0760
13	14	N 88°18'47.05" E	86.495	13	2,244.106.7694	665.147.0299	34	35	S 85°45'52.74" W	12.487	35	2,244.117.0230	665.140.6235
14	15	N 88°18'47.05" E	59.090	14	2,244.109.3157	665.233.4879	35	36	S 82°28'44.57" W	182.149	36	2,244.093.1818	664.960.0417
15	16	S 89°57'07.59" E	76.442	15	2,244.111.0551	665.292.5519	36	37	S 78°03'08.97" W	9.708	37	2,244.091.1721	664.950.5442
16	17	N 83°32'52.36" E	25.116	16	2,244.110.9913	665.368.9937	37	38	S 77°16'54.38" W	110.819	38	2,244.066.7747	664.842.4445
17	18	N 75°53'37.37" E	14.011	17	2,244.113.8136	665.393.9510	38	39	S 80°43'54.43" W	12.213	39	2,244.064.8077	664.830.3912
18	19	N 79°43'26.17" E	9.706	18	2,244.117.2285	665.407.5399	39	40	S 78°54'28.04" W	124.408	40	2,244.040.8731	664.708.3075
19	20	N 82°48'23.07" E	41.812	19	2,244.118.9600	665.417.0902	40	41	S 81°00'21.30" W	47.922	41	2,244.033.3813	664.660.9748
20	21	S 82°55'13.87" E	19.188	20	2,244.124.1958	665.458.5732	41	42	S 81°36'32.80" W	7.771	42	2,244.032.2474	664.653.2872
21	22	S 65°23'09.92" E	9.997	21	2,244.121.8308	665.477.6163	42	43	S 77°57'25.11" W	86.984	43	2,244.014.1610	664.568.5107
				22	2,244.117.6669	665.486.7053	43	44	N 89°02'01.51" W	10.217	44	2,244.014.3333	664.558.2955
							44	45	S 80°57'14.29" W	120.939	45	2,243.995.3184	664.438.8610
							45	1	S 18°25'01.20" E	10.137	1	2,243.985.7005	664.442.0636

SUPERFICIE = 12,445.578 m2

SUPERFICIE = 12,445.578 m2


ESCALA GRÁFICA



ESCALA 1:750



 Jocotepec Gobierno Municipal H. AYUNTAMIENTO CONSTITUCIONAL DE JOCOTEPEC, JAL. 2018 - 2021 DIRECCIÓN DE OBRAS PÚBLICAS	
LEVANTAMIENTO DE ÁREA DE LA CALLE MORELOS, EN EL MUNICIPIO DE JOCOTEPEC, JALISCO.	
UBICACIÓN	
	
ÁREA A CONSTRUIR	
12,445.578 m2	
PROYECTO	
REHABILITACIÓN DE IMAGEN URBANA DE LA CALLE MORELOS, DESDE LA CALLE NICOLAS BRAVO HASTA LA CALLE RIVERA DEL LAGO	
LOCALIDAD	
CABECERA MUNICIPAL	
CONTENIDO	
PLANTA DE CADENAMIENTO Y CURVAS DE NIVEL	
PRESIDENTE MUNICIPAL	
LIC. JOSÉ MIGUEL GÓMEZ LÓPEZ	
DIRECTOR DE OBRAS PÚBLICAS	
ING. HÉCTOR JESÚS HERNÁNDEZ	
TESORERO MUNICIPAL	
L.C.P. FRANCISCO DELGADILLO LIMÓN	
SÍNDICO MUNICIPAL	
LIC. JUAN JOSÉ RAMÍREZ CAMPOS	
OBRA	
REHABILITACIÓN DE IMAGEN URBANA DE LA CALLE MORELOS, DESDE LA CALLE NICOLAS BRAVO HASTA LA CALLE RIVERA DEL LAGO	
ESCALA 1:750	L-4
FECHA	
ENERO DEL 2021	
CALLE HIDALGO SUR, No. 187C, COL. CENTRO C.P. 45800 TELÉFONO: (01 367) 7632470 EXT.114	
DIBUJO	REVISÓ
ARQ. ERC	ARQ. FSS
RUTA DE ARCHIVO	
C. MORELOS (IMAGEN URBANA).dwg	
H. AYUNTAMIENTO CONSTITUCIONAL DE JOCOTEPEC, JAL. 2018 - 2021	



Jocotepec
Gobierno Municipal

H. AYUNTAMIENTO
CONSTITUCIONAL DE JOCOTEPEC, JAL.
2018 - 2021

DIRECCIÓN DE OBRAS PÚBLICAS

LEVANTAMIENTO DE ÁREA DE LA CALLE MORELOS, EN EL MUNICIPIO DE
JOCOTEPEC, JALISCO.

UBICACIÓN



ÁREA A CONSTRUIR

12,445.578 m2

PROYECTO

REHABILITACIÓN DE IMAGEN URBANA DE LA CALLE
MORELOS, DESDE LA CALLE NICOLAS BRAVO HASTA LA
CALLE RIVERA DEL LAGO

LOCALIDAD

CABECERA MUNICIPAL

CONTENIDO

PERFIL DE TERRENO ACTUAL

PRESIDENTE MUNICIPAL

LIC. JOSÉ MIGUEL GÓMEZ LÓPEZ

DIRECTOR DE OBRAS PÚBLICAS

ING. HÉCTOR JESÚS HERNÁNDEZ

TESORERO MUNICIPAL

L.C.P. FRANCISCO DELGADILLO LIMÓN

SINDICO MUNICIPAL

LIC. JUAN JOSÉ RAMÍREZ CAMPOS

OBRA

REHABILITACIÓN DE IMAGEN URBANA DE LA
CALLE MORELOS, DESDE LA CALLE NICOLAS
BRAVO HASTA LA CALLE RIVERA DEL LAGO

ESCALA 1:750

FECHA

ENERO DEL 2021

L-5

CALLE HIDALGO SUR, N.º 187C, COL. CENTRO C.P. 45800
TELÉFONO: (01 367) 7632470 EXT. 114


DIBUJO ARQ. ERC

REVISÓ ARQ. FSS

RUTA DE ARCHIVO


C. MORELOS (IMAGEN URBANA).dwg

H. AYUNTAMIENTO
CONSTITUCIONAL DE JOCOTEPEC, JAL.
2018 - 2021



PERFIL C. MORELOS ORIENTE
ESCALA HORIZONTAL 1:1000
ESCALA VERTICAL 1:1000

PERFIL C. MORELOS ORIENTE
ESCALA HORIZONTAL 1:1000
ESCALA VERTICAL 1:1000



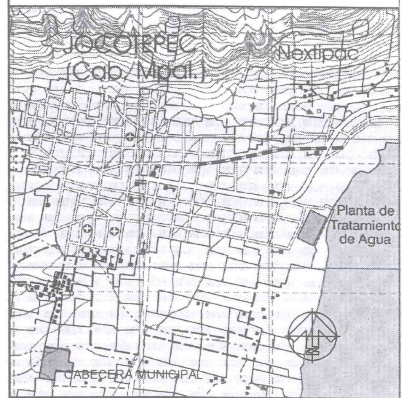
Jocotepec
Gobierno Municipal

H. AYUNTAMIENTO
CONSTITUCIONAL DE JOCOTEPEC, JAL.
2018 - 2021

DIRECCIÓN DE OBRAS PÚBLICAS

LEVANTAMIENTO DE ÁREA DE LA CALLE MORELOS, EN EL MUNICIPIO DE JOCOTEPEC, JALISCO.

UBICACIÓN



ÁREA A CONSTRUIR

12,445.578 m2

PROYECTO

REHABILITACIÓN DE IMAGEN URBANA DE LA CALLE MORELOS, DESDE LA CALLE NICOLAS BRAVO HASTA LA CALLE RIVERA DEL LAGO

LOCALIDAD

CABECERA MUNICIPAL

CONTENIDO

SECCIONES DE TERRENO

PRESIDENTE MUNICIPAL

LIC. JOSÉ MIGUEL GÓMEZ LÓPEZ

DIRECTOR DE OBRAS PÚBLICAS

ING. HÉCTOR JESÚS HERNÁNDEZ

TESORERO MUNICIPAL

L.C.P. FRANCISCO DELGADILLO LIMÓN

SÍNDICO MUNICIPAL

LIC. JUAN JOSÉ RAMÍREZ CAMPOS

OBRA

REHABILITACIÓN DE IMAGEN URBANA DE LA CALLE MORELOS, DESDE LA CALLE NICOLAS BRAVO HASTA LA CALLE RIVERA DEL LAGO

ESCALA 1:100

FECHA

ENERO DEL 2021

L-6.1

CALLE HIDALGO SÚR, No. 187C, COL. CENTRO C.P. 45800
TELÉFONO: (01 387) 7632470 EXT.114

DIBUJO

ARQ. ERC

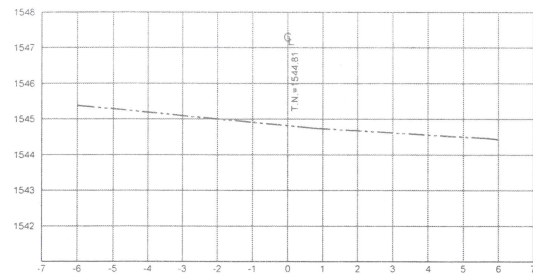
REVISÓ

ARQ. FSS

RUTA DE ARCHIVO

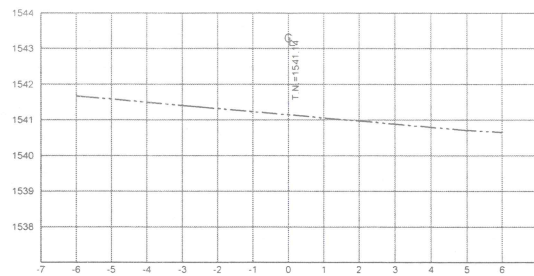
C. MORELOS (IMAGEN URBANA).dwg

H. AYUNTAMIENTO
CONSTITUCIONAL DE JOCOTEPEC, JAL.
2018 - 2021



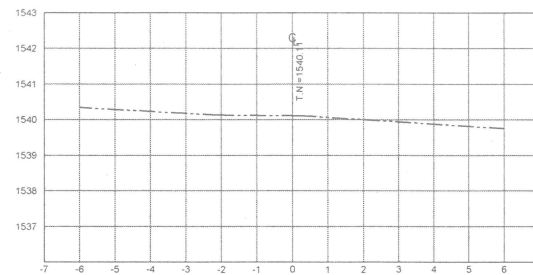
ESTACION 0+080.00

ESCALA HORIZONTAL 1:100
ESCALA VERTICAL 1:100



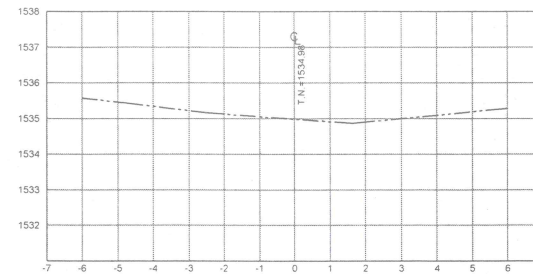
ESTACION 0+180.00

ESCALA HORIZONTAL 1:100
ESCALA VERTICAL 1:100



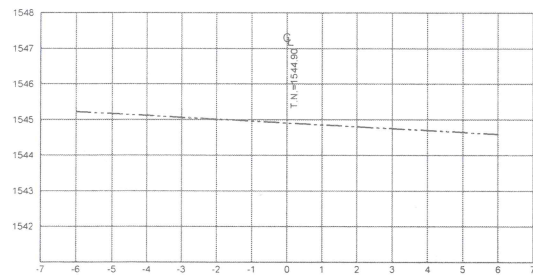
ESTACION 0+280.00

ESCALA HORIZONTAL 1:100
ESCALA VERTICAL 1:100



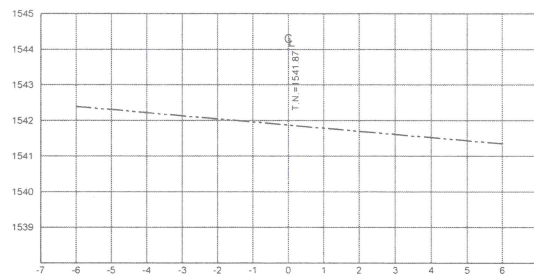
ESTACION 0+380.00

ESCALA HORIZONTAL 1:100
ESCALA VERTICAL 1:100



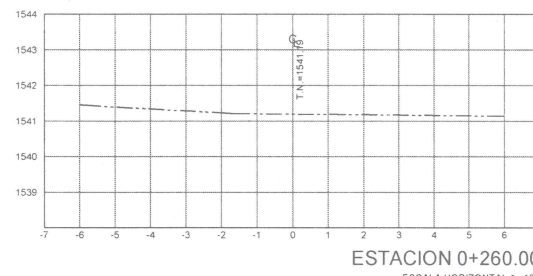
ESTACION 0+060.00

ESCALA HORIZONTAL 1:100
ESCALA VERTICAL 1:100



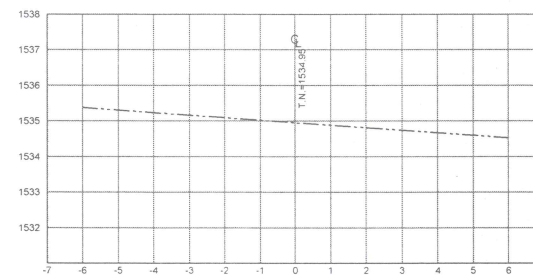
ESTACION 0+160.00

ESCALA HORIZONTAL 1:100
ESCALA VERTICAL 1:100



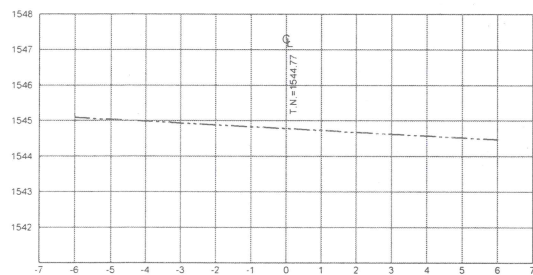
ESTACION 0+260.00

ESCALA HORIZONTAL 1:100
ESCALA VERTICAL 1:100



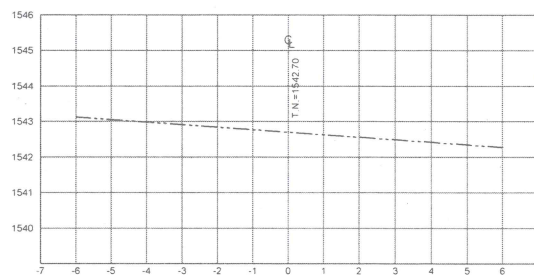
ESTACION 0+360.00

ESCALA HORIZONTAL 1:100
ESCALA VERTICAL 1:100



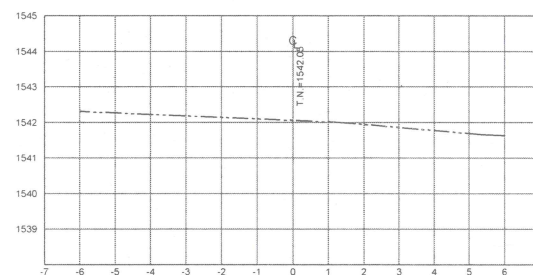
ESTACION 0+040.00

ESCALA HORIZONTAL 1:100
ESCALA VERTICAL 1:100



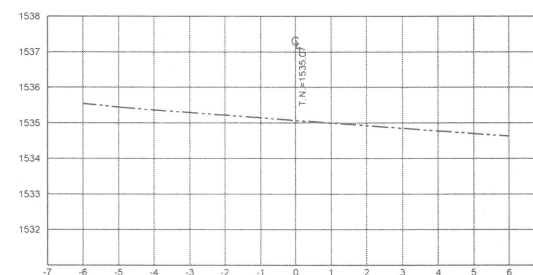
ESTACION 0+140.00

ESCALA HORIZONTAL 1:100
ESCALA VERTICAL 1:100



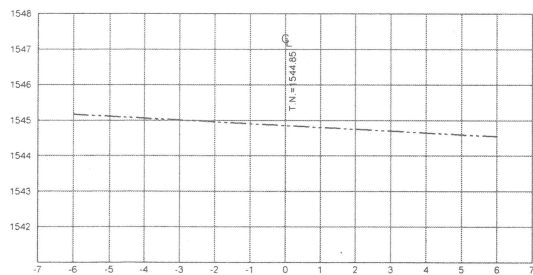
ESTACION 0+240.00

ESCALA HORIZONTAL 1:100
ESCALA VERTICAL 1:100



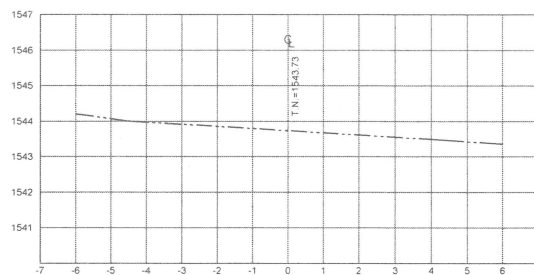
ESTACION 0+340.00

ESCALA HORIZONTAL 1:100
ESCALA VERTICAL 1:100



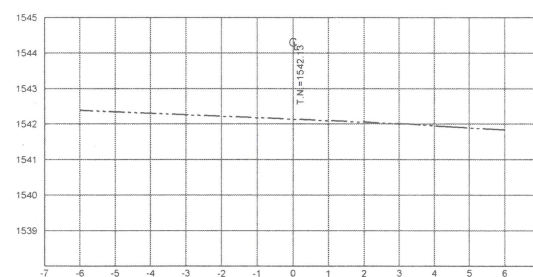
ESTACION 0+020.00

ESCALA HORIZONTAL 1:100
ESCALA VERTICAL 1:100



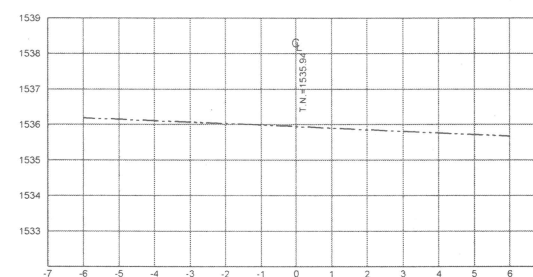
ESTACION 0+120.00

ESCALA HORIZONTAL 1:100
ESCALA VERTICAL 1:100



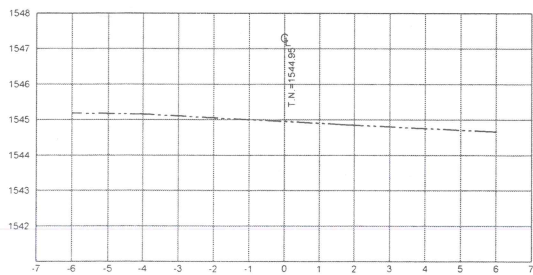
ESTACION 0+220.00

ESCALA HORIZONTAL 1:100
ESCALA VERTICAL 1:100



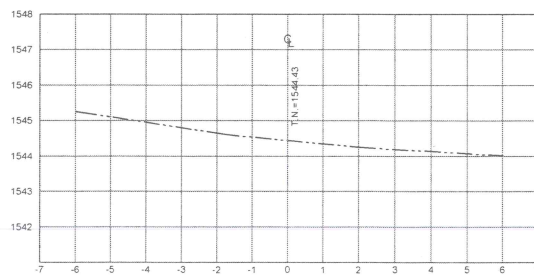
ESTACION 0+320.00

ESCALA HORIZONTAL 1:100
ESCALA VERTICAL 1:100



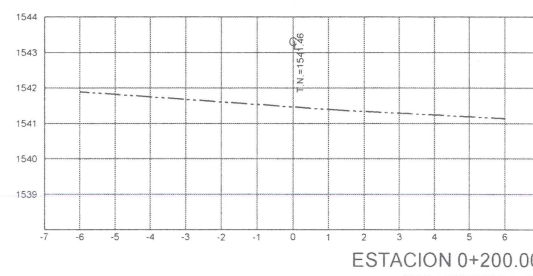
ESTACION 0+000.00

ESCALA HORIZONTAL 1:100
ESCALA VERTICAL 1:100



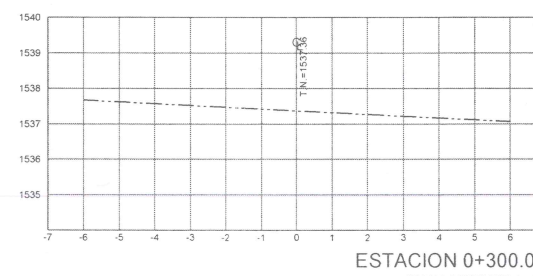
ESTACION 0+100.00

ESCALA HORIZONTAL 1:100
ESCALA VERTICAL 1:100




ESTACION 0+200.00

ESCALA HORIZONTAL 1:100
ESCALA VERTICAL 1:100



ESTACION 0+300.00

ESCALA HORIZONTAL 1:100
ESCALA VERTICAL 1:100



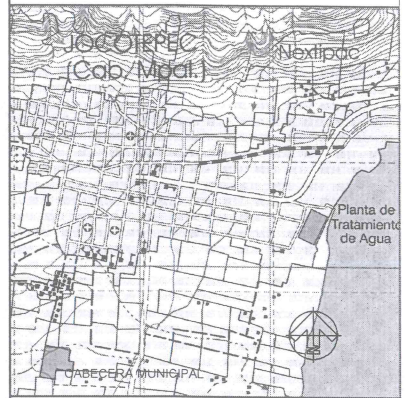
Jocotepec
Gobierno Municipal

H. AYUNTAMIENTO
CONSTITUCIONAL DE JOCOTEPEC, JAL.
2018 - 2021

DIRECCIÓN DE OBRAS PÚBLICAS

LEVANTAMIENTO DE ÁREA DE LA CALLE MORELOS, EN EL MUNICIPIO DE JOCOTEPEC, JALISCO.

UBICACIÓN



ÁREA A CONSTRUIR

12,445.578 m²

PROYECTO

REHABILITACIÓN DE IMAGEN URBANA DE LA CALLE MORELOS, DESDE LA CALLE NICOLAS BRAVO HASTA LA CALLE RIVERA DEL LAGO

LOCALIDAD

CABECERA MUNICIPAL

CONTENIDO

SECCIONES DE TERRENO

PRESIDENTE MUNICIPAL

LIC. JOSÉ MIGUEL GÓMEZ LÓPEZ

DIRECTOR DE OBRAS PÚBLICAS

ING. HÉCTOR JESÚS HERNÁNDEZ

TESORERO MUNICIPAL

L.C.P. FRANCISCO DELGADILLO LIMÓN

SÍNDICO MUNICIPAL

LIC. JUAN JOSÉ RAMÍREZ CAMPOS

OBRA

REHABILITACIÓN DE IMAGEN URBANA DE LA CALLE MORELOS, DESDE LA CALLE NICOLAS BRAVO HASTA LA CALLE RIVERA DEL LAGO

ESCALA 1:100

FECHA

ENERO DEL 2021

L-6.2

CALLE HIDALGO SUR, No. 187C, COL. CENTRO C.P. 45800
TELÉFONO: (01 387) 7832470 EXT.114

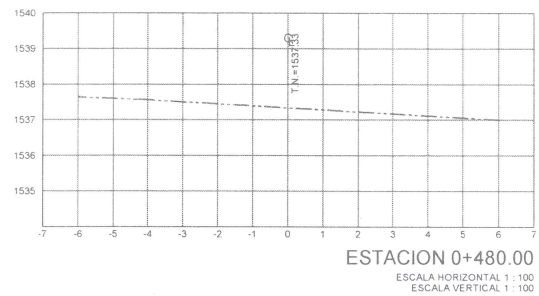
DIBUJO ARQ. ERC

REVISÓ ARQ. FSS

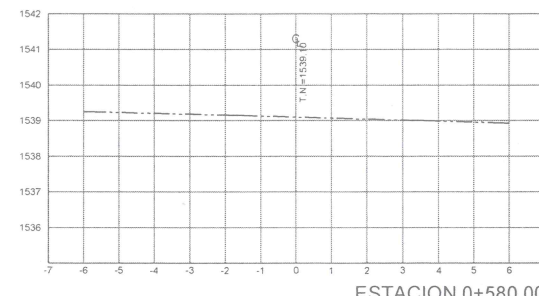
RUTA DE ARCHIVO

C. MORELOS (IMAGEN URBANA).dwg

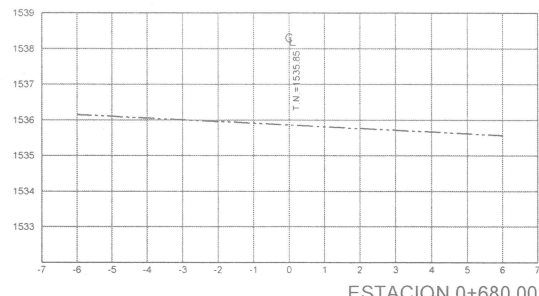
H. AYUNTAMIENTO
CONSTITUCIONAL DE JOCOTEPEC, JAL.
2018 - 2021



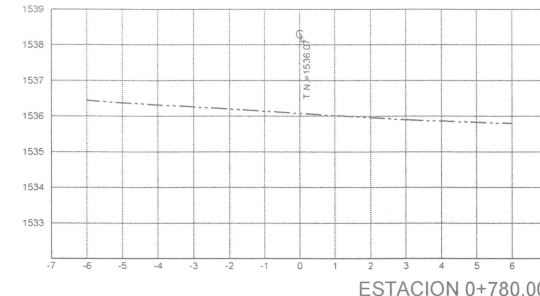
ESTACION 0+480.00
ESCALA HORIZONTAL 1:100
ESCALA VERTICAL 1:100



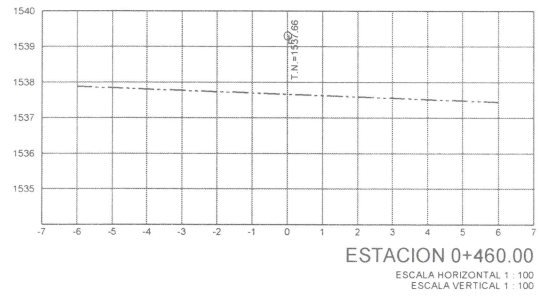
ESTACION 0+580.00
ESCALA HORIZONTAL 1:100
ESCALA VERTICAL 1:100



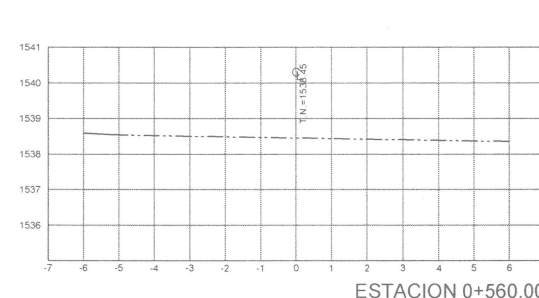
ESTACION 0+680.00
ESCALA HORIZONTAL 1:100
ESCALA VERTICAL 1:100



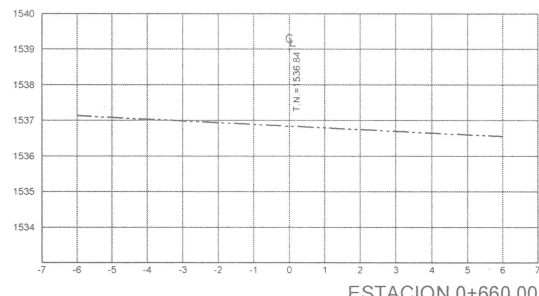
ESTACION 0+780.00
ESCALA HORIZONTAL 1:100
ESCALA VERTICAL 1:100



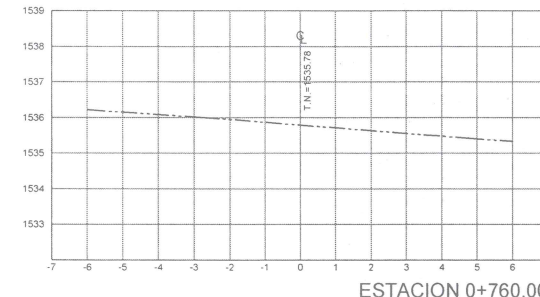
ESTACION 0+460.00
ESCALA HORIZONTAL 1:100
ESCALA VERTICAL 1:100



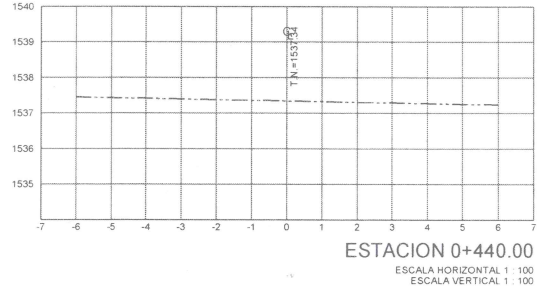
ESTACION 0+560.00
ESCALA HORIZONTAL 1:100
ESCALA VERTICAL 1:100



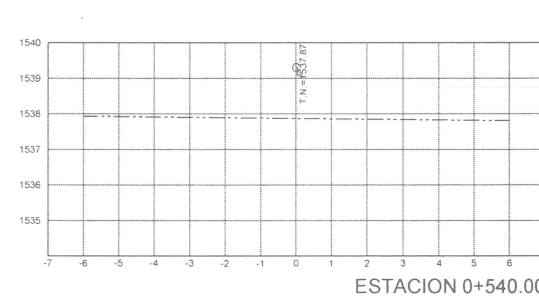
ESTACION 0+660.00
ESCALA HORIZONTAL 1:100
ESCALA VERTICAL 1:100



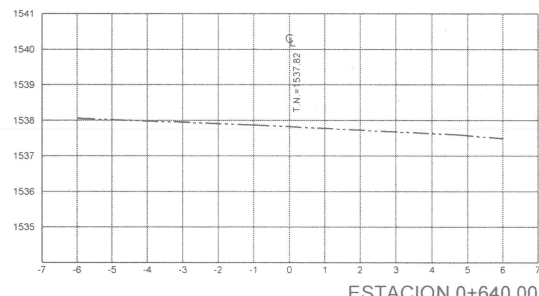
ESTACION 0+760.00
ESCALA HORIZONTAL 1:100
ESCALA VERTICAL 1:100



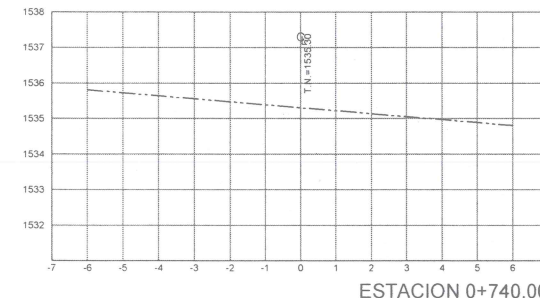
ESTACION 0+440.00
ESCALA HORIZONTAL 1:100
ESCALA VERTICAL 1:100



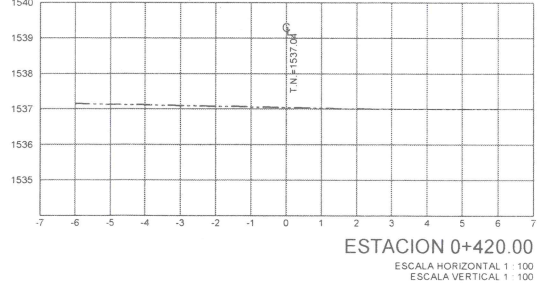
ESTACION 0+540.00
ESCALA HORIZONTAL 1:100
ESCALA VERTICAL 1:100



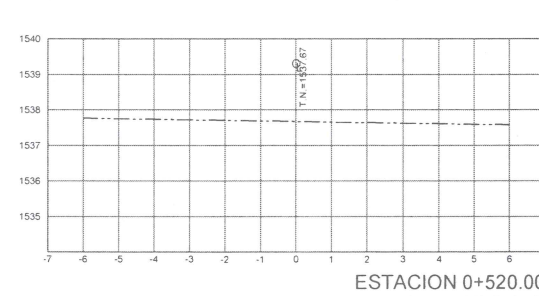
ESTACION 0+640.00
ESCALA HORIZONTAL 1:100
ESCALA VERTICAL 1:100



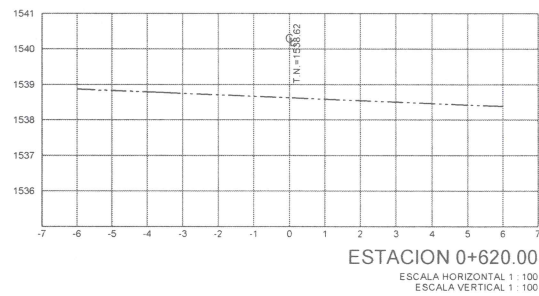
ESTACION 0+740.00
ESCALA HORIZONTAL 1:100
ESCALA VERTICAL 1:100



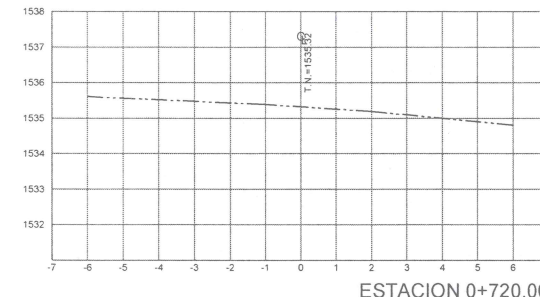
ESTACION 0+420.00
ESCALA HORIZONTAL 1:100
ESCALA VERTICAL 1:100



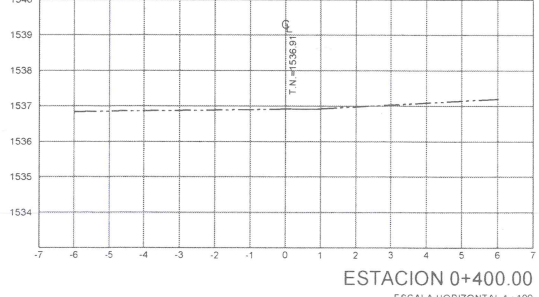
ESTACION 0+520.00
ESCALA HORIZONTAL 1:100
ESCALA VERTICAL 1:100



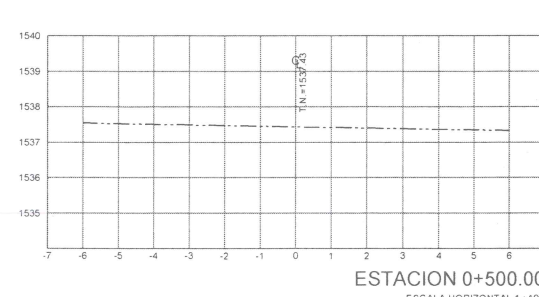
ESTACION 0+620.00
ESCALA HORIZONTAL 1:100
ESCALA VERTICAL 1:100



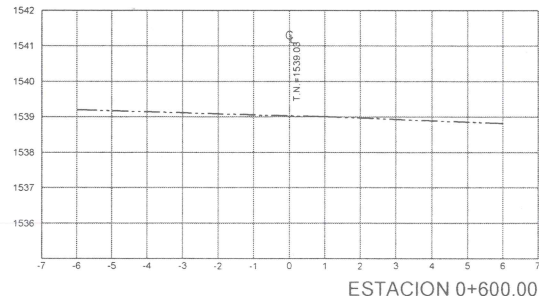
ESTACION 0+720.00
ESCALA HORIZONTAL 1:100
ESCALA VERTICAL 1:100



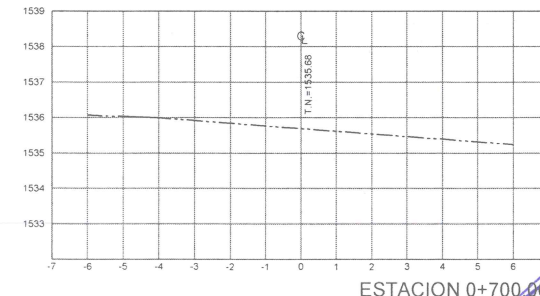
ESTACION 0+400.00
ESCALA HORIZONTAL 1:100
ESCALA VERTICAL 1:100




ESTACION 0+500.00
ESCALA HORIZONTAL 1:100
ESCALA VERTICAL 1:100



ESTACION 0+600.00
ESCALA HORIZONTAL 1:100
ESCALA VERTICAL 1:100



ESTACION 0+700.00
ESCALA HORIZONTAL 1:100
ESCALA VERTICAL 1:100



Jocotepec
Gobierno Municipal

H. AYUNTAMIENTO
CONSTITUCIONAL DE JOCOCTEPEC, JAL.
2018 - 2021

DIRECCIÓN DE OBRAS PÚBLICAS

LEVANTAMIENTO DE ÁREA DE LA CALLE MORELOS, EN EL MUNICIPIO DE JOCOCTEPEC, JALISCO.

UBICACIÓN



ÁREA A CONSTRUIR

12,445.578 m²

PROYECTO

REHABILITACIÓN DE IMAGEN URBANA DE LA CALLE MORELOS, DESDE LA CALLE NICOLAS BRAVO HASTA LA CALLE RIVERA DEL LAGO

LOCALIDAD

CABECERA MUNICIPAL

CONTENIDO

SECCIONES DE TERRENO

PRESIDENTE MUNICIPAL

LIC. JOSÉ MIGUEL GÓMEZ LÓPEZ

DIRECTOR DE OBRAS PÚBLICAS

ING. HÉCTOR JESÚS HERNÁNDEZ

TESORERO MUNICIPAL

L.C.P. FRANCISCO DELGADILLO LIMÓN

SÍNDICO MUNICIPAL

LIC. JUAN JOSÉ RAMÍREZ CAMPOS

OBRA

REHABILITACIÓN DE IMAGEN URBANA DE LA CALLE MORELOS, DESDE LA CALLE NICOLAS BRAVO HASTA LA CALLE RIVERA DEL LAGO

ESCALA 1:100

FECHA

ENERO DEL 2021

L-6.3

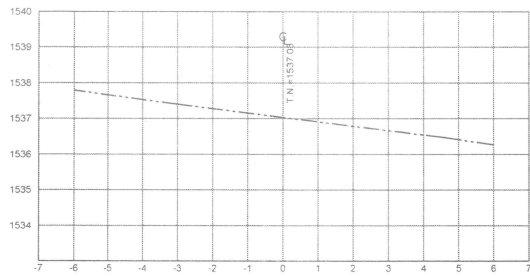
CALLE HIDALGO SUR, No. 187C, COL. CENTRO C.P. 45800
TELÉFONO: (01 387) 7632470 EXT.114

DIBUJO ARQ. ERC

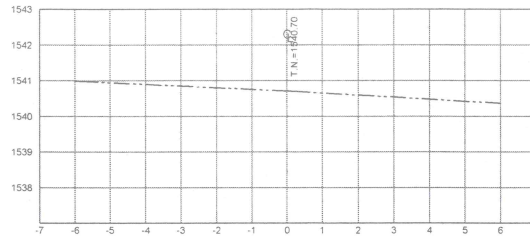
REVISÓ ARQ. FSS

RUTA DE ARCHIVO C. MORELOS (IMAGEN URBANA).dwg

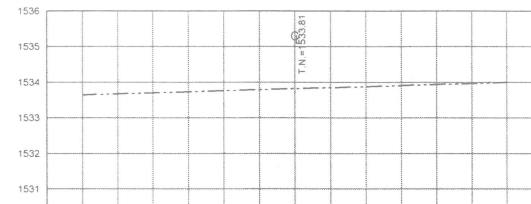
H. AYUNTAMIENTO
CONSTITUCIONAL DE JOCOCTEPEC, JAL.
2018 - 2021



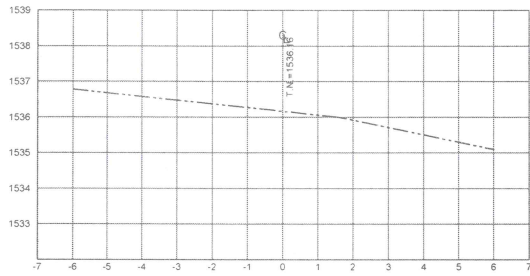
ESTACION 0+880.00
ESCALA HORIZONTAL 1:100
ESCALA VERTICAL 1:100



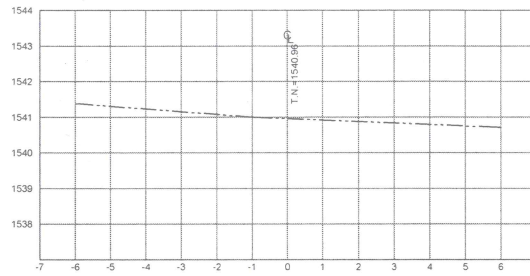
ESTACION 0+980.00
ESCALA HORIZONTAL 1:100
ESCALA VERTICAL 1:100



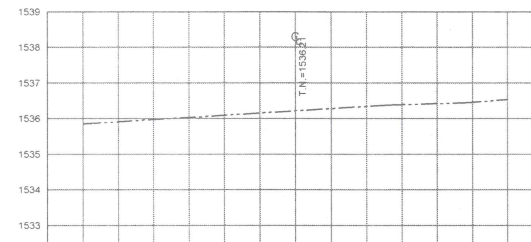
ESTACION 1+080.00
ESCALA HORIZONTAL 1:100
ESCALA VERTICAL 1:100



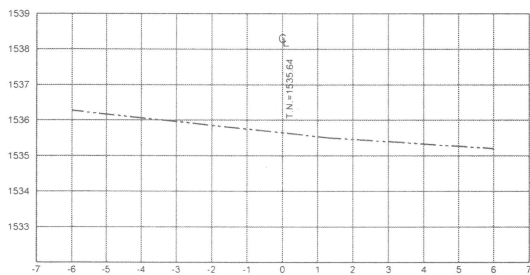
ESTACION 0+860.00
ESCALA HORIZONTAL 1:100
ESCALA VERTICAL 1:100



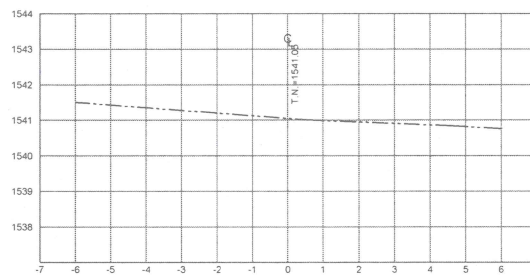
ESTACION 0+960.00
ESCALA HORIZONTAL 1:100
ESCALA VERTICAL 1:100



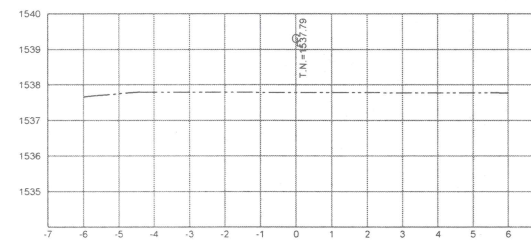
ESTACION 1+060.00
ESCALA HORIZONTAL 1:100
ESCALA VERTICAL 1:100



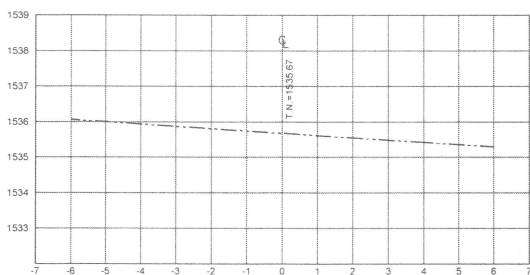
ESTACION 0+840.00
ESCALA HORIZONTAL 1:100
ESCALA VERTICAL 1:100



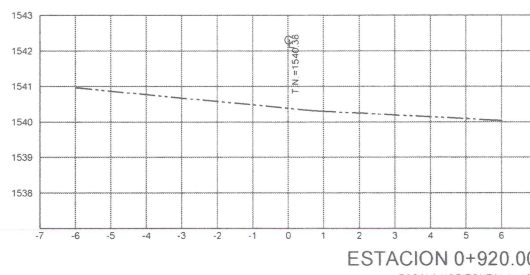
ESTACION 0+940.00
ESCALA HORIZONTAL 1:100
ESCALA VERTICAL 1:100



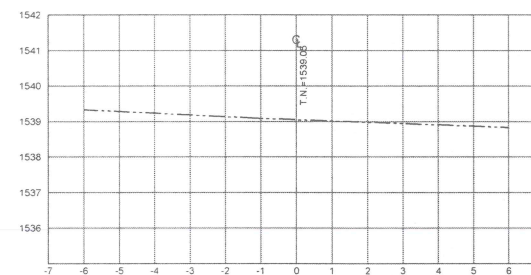
ESTACION 1+040.00
ESCALA HORIZONTAL 1:100
ESCALA VERTICAL 1:100



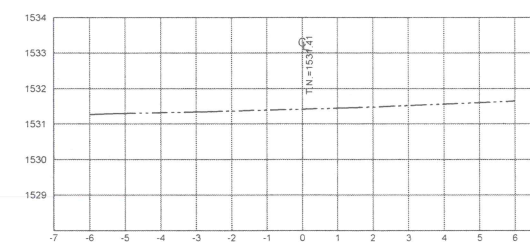
ESTACION 0+820.00
ESCALA HORIZONTAL 1:100
ESCALA VERTICAL 1:100



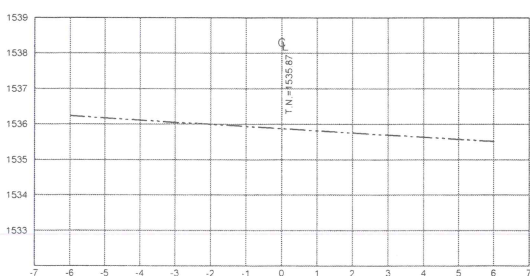
ESTACION 0+920.00
ESCALA HORIZONTAL 1:100
ESCALA VERTICAL 1:100



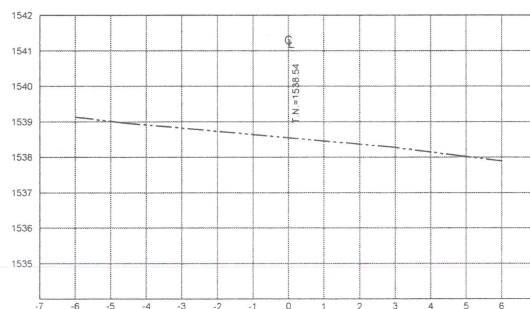
ESTACION 1+020.00
ESCALA HORIZONTAL 1:100
ESCALA VERTICAL 1:100



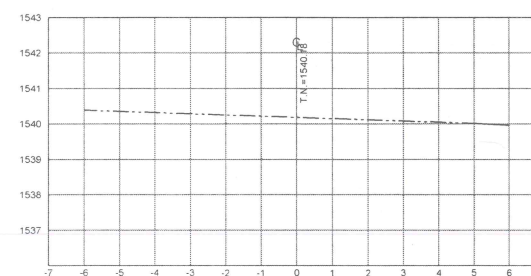
ESTACION 1+102.96
ESCALA HORIZONTAL 1:100
ESCALA VERTICAL 1:100



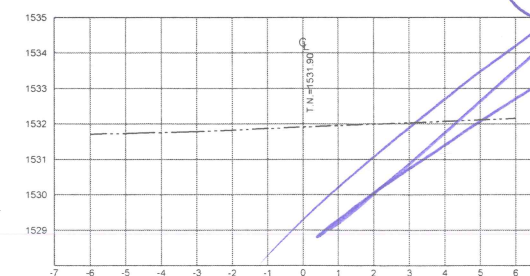
ESTACION 0+800.00
ESCALA HORIZONTAL 1:100
ESCALA VERTICAL 1:100



ESTACION 0+900.00
ESCALA HORIZONTAL 1:100
ESCALA VERTICAL 1:100



ESTACION 1+000.00
ESCALA HORIZONTAL 1:100
ESCALA VERTICAL 1:100



ESTACION 1+100.00
ESCALA HORIZONTAL 1:100
ESCALA VERTICAL 1:100



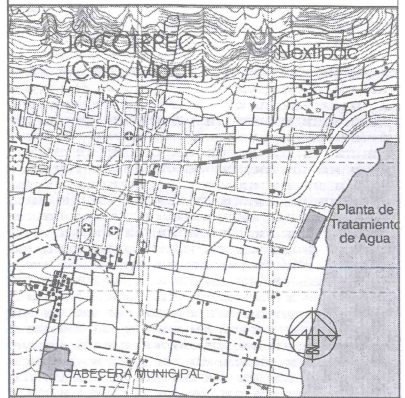
Jocotepec
Gobierno Municipal

H. AYUNTAMIENTO
CONSTITUCIONAL DE JOCOTEPEC, JAL.
2018 - 2021

DIRECCIÓN DE OBRAS PÚBLICAS

LEVANTAMIENTO DE ÁREA DE LA CALLE MORELOS, EN EL MUNICIPIO DE JOCOTEPEC, JALISCO.

UBICACIÓN



ÁREA A CONSTRUIR

12,445.578 m²

PROYECTO
REHABILITACIÓN DE IMAGEN URBANA DE LA CALLE MORELOS, DESDE LA CALLE NICOLAS BRAVO HASTA LA CALLE RIVERA DEL LAGO

LOCALIDAD
CABECERA MUNICIPAL

CONTENIDO
PROYECTO DE SUPERFICIE DE RODAMIENTO

PRESIDENTE MUNICIPAL
LIC. JOSÉ MIGUEL GÓMEZ LÓPEZ

DIRECTOR DE OBRAS PÚBLICAS
ING. HÉCTOR JESÚS HERNÁNDEZ

TESORERO MUNICIPAL
L. C. P. FRANCISCO DELGADILLO LIMÓN

SINDICO MUNICIPAL
LIC. JUAN JOSÉ RAMÍREZ CAMPOS

OBRA
REHABILITACIÓN DE IMAGEN URBANA DE LA CALLE MORELOS, DESDE LA CALLE NICOLAS BRAVO HASTA LA CALLE RIVERA DEL LAGO

ESCALA 1:750

FECHA
ENERO DEL 2021

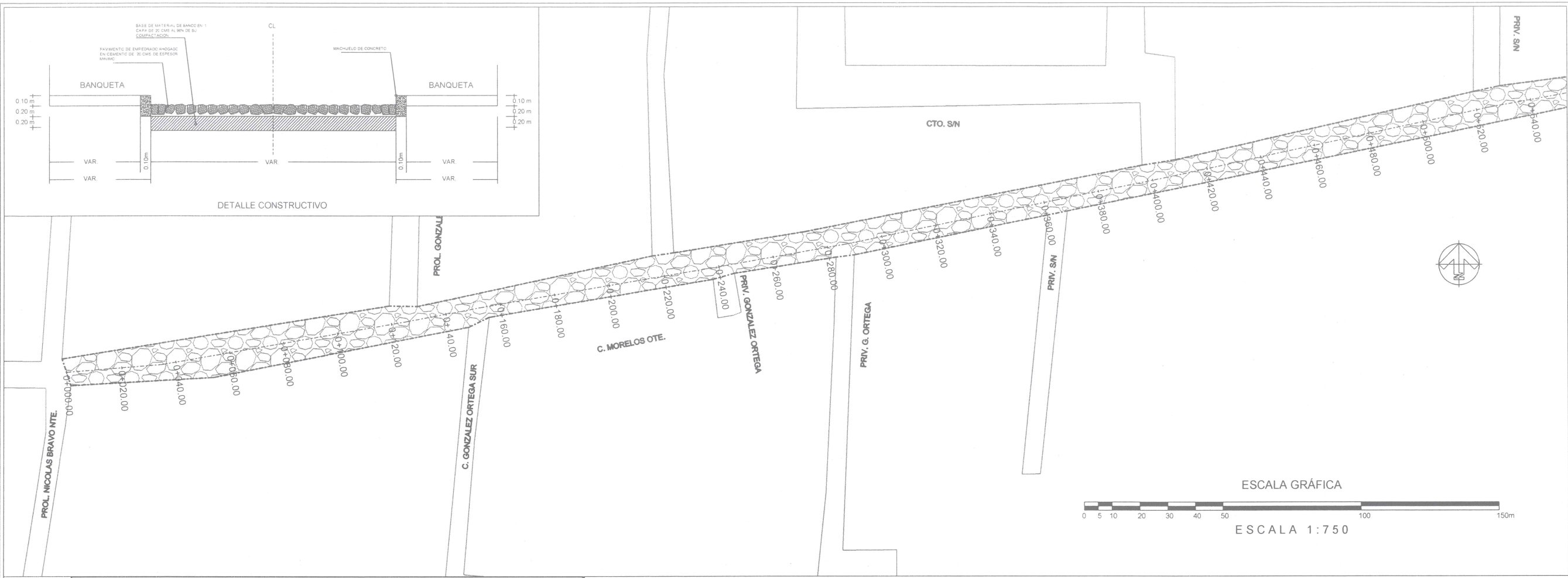
L-7

CALLE HIDALGO SUR, No. 187C, COL. CENTRO C.P. 45800
TELÉFONO: (01 387) 7832470 EXT.114

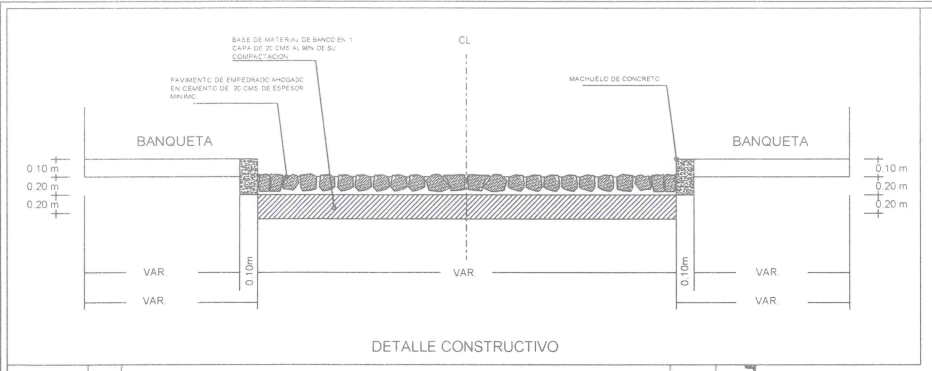
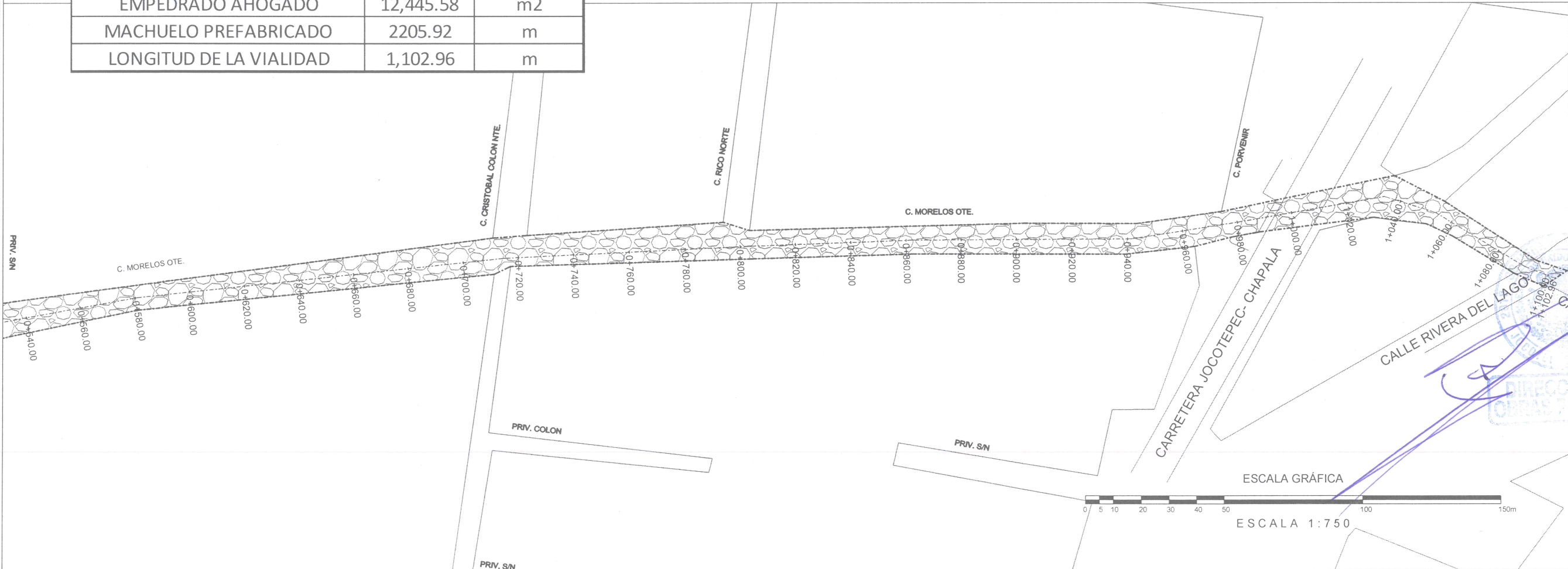
DIBUJO ARQ. ERC REVISÓ ARQ. FSS


RUTA DE ARCHIVO C. MORELOS (IMAGEN URBANA).dwg

H. AYUNTAMIENTO
CONSTITUCIONAL DE JOCOTEPEC, JAL.
2018 - 2021



CALLE MORELOS SUPERFICIE DE RODAMIENTO		
EMPEDRADO AHOGADO	12,445.58	m ²
MACHUELO PREFABRICADO	2205.92	m
LONGITUD DE LA VIALIDAD	1,102.96	m





Jocotepec
Gobierno Municipal

H. AYUNTAMIENTO
CONSTITUCIONAL DE JOCOTEPEC, JAL.
2018 - 2021

DIRECCIÓN DE OBRAS PÚBLICAS

LEVANTAMIENTO DE ÁREA DE LA CALLE MORELOS, EN EL MUNICIPIO DE JOCOTEPEC, JALISCO.

UBICACIÓN



ÁREA A CONSTRUIR

12,445.578 m²

PROYECTO
REHABILITACIÓN DE IMAGEN URBANA DE LA CALLE MORELOS, DESDE LA CALLE NICOLAS BRAVO HASTA LA CALLE RIVERA DEL LAGO

LOCALIDAD
CABECERA MUNICIPAL

CONTENIDO
PERFIL DE PROYECTO

PRESIDENTE MUNICIPAL
LIC. JOSÉ MIGUEL GÓMEZ LÓPEZ
DIRECTOR DE OBRAS PÚBLICAS
ING. HÉCTOR JESÚS HERNÁNDEZ
TESORERO MUNICIPAL
L.C.P. FRANCISCO DELGADILLO LIMÓN
SÍNDICO MUNICIPAL
LIC. JUAN JOSÉ RAMÍREZ CAMPOS

OBRA
REHABILITACIÓN DE IMAGEN URBANA DE LA CALLE MORELOS, DESDE LA CALLE NICOLAS BRAVO HASTA LA CALLE RIVERA DEL LAGO

ESCALA 1:750

FECHA
ENERO DEL 2021

L-8

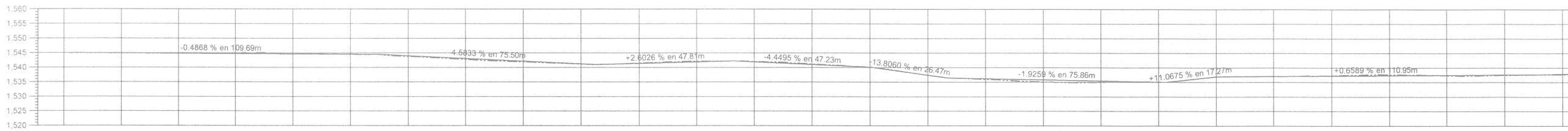
CALLE HIDALGO SUR, No. 187C, COL. CENTRO C.P. 45800
TELÉFONO: (01 387) 7632470 EXT.114

DIBUJO
ARQ. ERC


REVISÓ
ARQ. FSS

RUTA DE ARCHIVO
C. MORELOS (IMAGEN URBANA).dwg

H. AYUNTAMIENTO
CONSTITUCIONAL DE JOCOTEPEC, JAL.
2018 - 2021




ORDENADAS DE LA CURVA MASA	VOLUMEN		ESPESOR		ELEVACION	
	TERRAPLEN	CORTE	TERRAPLEN	CORTE	SUBRASANTE	TERRENO
0+000.00	0.00	0.00	0.00	0.00	1.544.95	1.544.95
0+020.00	25.24	10.61	0.00	0.00	1.544.85	1.544.85
0+040.00	24.35	12.78	0.02	0.02	1.544.77	1.544.75
0+060.00	13.86	32.19	0.25	0.25	1.544.90	1.544.65
0+080.00	6.06	57.06	0.25	0.25	1.544.81	1.544.56
0+100.00	22.95	49.28	0.02	0.02	1.544.43	1.544.46
0+120.00	51.92	18.13	0.21	0.21	1.543.73	1.543.94
0+140.00	79.16	0.85	0.33	0.33	1.542.70	1.543.02
0+160.00	84.42	1.95	0.24	0.24	1.541.87	1.542.11
0+180.00	60.16	11.30	0.05	0.05	1.541.14	1.541.19
0+200.00	29.68	26.69	0.12	0.12	1.541.46	1.541.34
0+220.00	8.85	43.75	0.28	0.28	1.542.13	1.541.86
0+240.00	9.14	42.49	0.17	0.17	1.542.05	1.541.88
0+260.00	7.75	36.92	0.20	0.20	1.541.19	1.540.99
0+280.00	14.07	22.62	0.00	0.00	1.540.11	1.540.10
0+300.00	26.84	7.19	0.00	0.00	1.537.36	1.537.37
0+320.00	49.87	5.41	0.24	0.24	1.535.94	1.536.18
0+340.00	132.02	0.00	0.73	0.73	1.535.07	1.535.80
0+360.00	156.15	0.00	0.47	0.47	1.534.95	1.535.41
0+380.00	68.15	10.56	0.05	0.05	1.534.98	1.535.03
0+400.00	9.78	15.49	0.02	0.02	1.536.91	1.536.89
0+420.00	9.34	5.73	0.02	0.02	1.537.04	1.537.02
0+440.00	4.69	16.12	0.19	0.19	1.537.34	1.537.15
0+460.00	0.20	52.56	0.37	0.37	1.537.66	1.537.29
0+480.00	19.59	0.08	0.08	0.08	1.537.33	1.537.42
0+500.00	41.00	2.05	0.12	0.12	1.537.43	1.537.55
0+520.00	44.12	0.00	0.13	0.13	1.537.67	1.537.80



ORDENADAS DE LA CURVA MASA	ESPESOR	VOLUMEN	TERRENO	SUBRASANTE	TERRENO	ESPESOR	VOLUMEN	TERRENO	SUBRASANTE	TERRENO
0+540.00	0.00	0.00	1.538.45	1.538.58	1.538.45	0.00	0.00	1.538.45	1.538.58	1.538.45
0+560.00	25.47	68.17	1.539.10	1.538.97	1.539.10	0.13	0.00	1.539.10	1.538.97	1.539.10
0+580.00	4.03	29.46	1.539.03	1.538.81	1.539.03	0.22	10.68	1.539.03	1.538.81	1.539.03
0+600.00	9.472	1.24	1.538.62	1.538.06	1.538.62	0.56	29.46	1.538.62	1.538.06	1.538.62
0+620.00	9.583	0.00	1.537.82	1.537.31	1.537.82	0.50	78.87	1.537.82	1.537.31	1.537.82
0+640.00	9.660	1.45	1.536.84	1.536.57	1.536.84	0.27	111.49	1.536.84	1.536.57	1.536.84
0+660.00	9.682	11.68	1.535.85	1.535.62	1.535.85	0.04	78.03	1.535.85	1.535.62	1.535.85
0+680.00	9.667	29.46	1.535.68	1.535.72	1.535.68	0.03	34.05	1.535.68	1.535.72	1.535.68
0+700.00	9.592	82.57	1.535.32	1.535.74	1.535.32	0.42	14.71	1.535.32	1.535.74	1.535.32
0+720.00	9.466	125.91	1.535.30	1.535.76	1.535.30	0.46	7.29	1.535.30	1.535.76	1.535.30
0+740.00	9.396	80.09	1.535.78	1.535.78	1.535.78	0.00	0.00	1.535.78	1.535.78	1.535.78
0+760.00	9.414	19.24	1.536.07	1.535.81	1.536.07	0.27	9.83	1.536.07	1.535.81	1.536.07
0+780.00	9.438	13.67	1.535.87	1.535.83	1.535.87	0.04	37.49	1.535.87	1.535.83	1.535.87
0+800.00	9.403	44.69	1.535.67	1.535.88	1.535.67	0.21	37.49	1.535.67	1.535.88	1.535.67
0+820.00	9.331	74.82	1.535.64	1.535.95	1.535.64	0.31	10.10	1.535.64	1.535.95	1.535.64
0+840.00	9.244	93.24	1.536.16	1.536.41	1.536.16	0.25	2.78	1.536.16	1.536.41	1.536.16
0+860.00	9.102	145.76	1.537.03	1.537.75	1.537.03	0.73	5.97	1.537.03	1.537.75	1.537.03
0+880.00	8.933	169.27	1.538.54	1.539.09	1.538.54	0.55	3.55	1.538.54	1.539.09	1.538.54
0+900.00	8.873	82.46	1.540.38	1.540.24	1.540.38	0.13	0.00	1.540.38	1.540.24	1.540.38
0+920.00	8.894	16.02	1.541.05	1.540.88	1.541.05	0.07	22.59	1.541.05	1.540.88	1.541.05
0+940.00	8.925	9.89	1.540.98	1.540.72	1.540.98	0.24	36.95	1.540.98	1.540.72	1.540.98
0+960.00	8.978	3.07	1.540.70	1.540.40	1.540.70	0.31	41.22	1.540.70	1.540.40	1.540.70
0+980.00	9.012	5.91	1.540.18	1.540.07	1.540.18	0.11	56.21	1.540.18	1.540.07	1.540.18
1+000.00	9.012	14.63	1.539.05	1.539.05	1.539.05	0.00	39.56	1.539.05	1.539.05	1.539.05
1+020.00	8.990	25.68	1.537.79	1.537.64	1.537.79	0.06	14.50	1.537.79	1.537.64	1.537.79
1+040.00	8.958	35.12	1.536.21	1.536.29	1.536.21	0.07	4.30	1.536.21	1.536.29	1.536.21
1+060.00	8.908	51.47	1.533.81	1.534.02	1.533.81	0.20	2.20	1.533.81	1.534.02	1.533.81
1+080.00	8.888	34.78	1.531.80	1.531.75	1.531.80	0.15	0.00	1.531.80	1.531.75	1.531.80
1+102.00	8.889	1.64	1.531.41	1.531.41	1.531.41	0.00	15.04	1.531.41	1.531.41	1.531.41

PERFIL C. MORELOS OTE.
ESCALA HORIZONTAL 1 : 1000
ESCALA VERTICAL 1 : 1000
TOTAL VOLUMEN CORTE = 1,230.31m³
TOTAL VOLUMEN TERRAPLEN = -2,340.82m³



Jocotepec
Gobierno Municipal

H. AYUNTAMIENTO
CONSTITUCIONAL DE JOCOTEPEC, JAL.
2018 - 2021

DIRECCIÓN DE OBRAS PÚBLICAS

LEVANTAMIENTO DE ÁREA DE LA CALLE MORELOS, EN EL MUNICIPIO DE JOCOTEPEC, JALISCO

UBICACIÓN



ÁREA A CONSTRUIR

12,445,578 m²

PROYECTO

REHABILITACIÓN DE IMAGEN URBANA DE LA CALLE MORELOS, DESDE LA CALLE NICOLAS BRAVO HASTA LA CALLE RIVERA DEL LAGO

LOCALIDAD

CABECERA MUNICIPAL

CONTENIDO

SECCIONES DE PROYECTO

PRESIDENTE MUNICIPAL

LIC. JOSÉ MIGUEL GÓMEZ LÓPEZ

DIRECTOR DE OBRAS PÚBLICAS

ING. HÉCTOR JESÚS HERNÁNDEZ

TESORERO MUNICIPAL

L.C.P. FRANCISCO DELGADILLO LIMÓN

SÍNDICO MUNICIPAL

LIC. JUAN JOSÉ RAMÍREZ CAMPOS

OBRA

REHABILITACIÓN DE IMAGEN URBANA DE LA CALLE MORELOS, DESDE LA CALLE NICOLAS BRAVO HASTA LA CALLE RIVERA DEL LAGO

ESCALA 1:100

FECHA

ENERO DEL 2021

CALLE HIDALGO SUR, No. 187C, COL. CENTRO C.P. 45800
TELÉFONO: (01 387) 7832470 EXT.114

DIBUJO

ARQ. ERC

REVISÓ

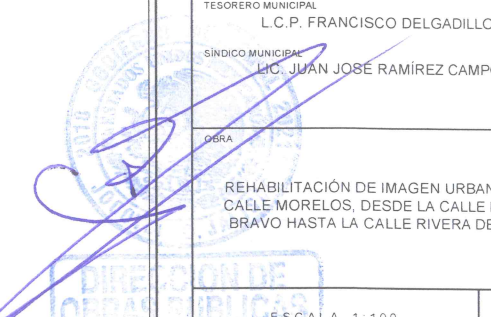
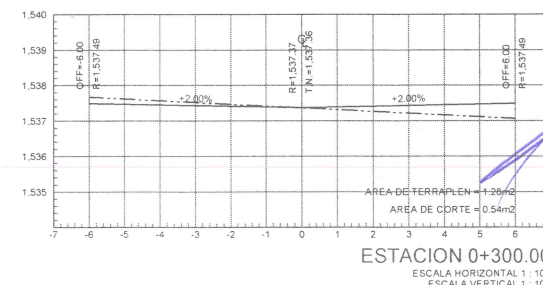
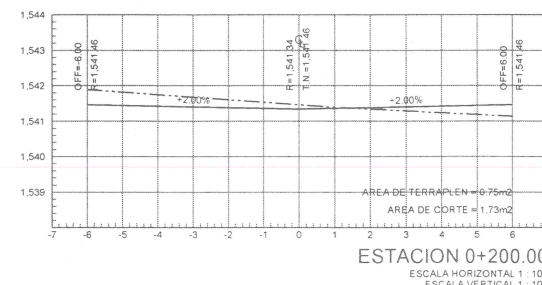
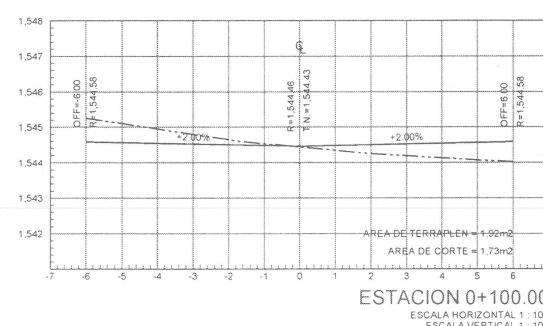
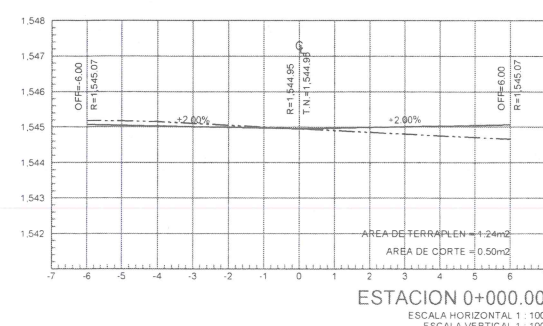
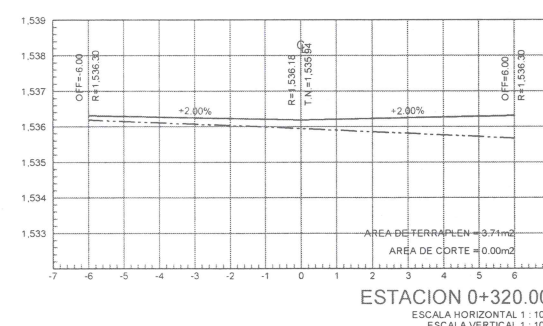
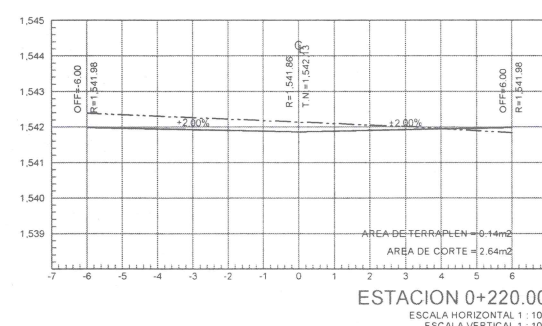
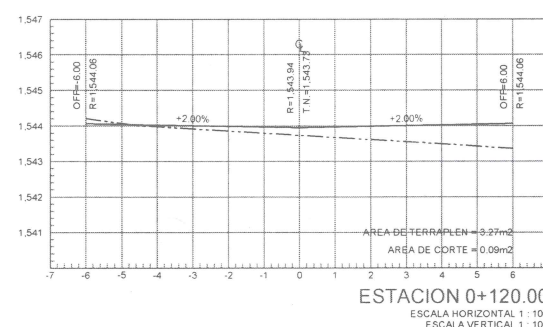
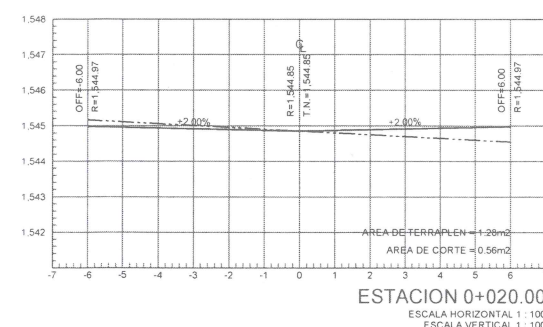
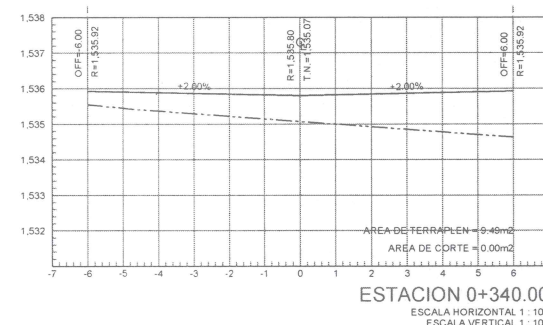
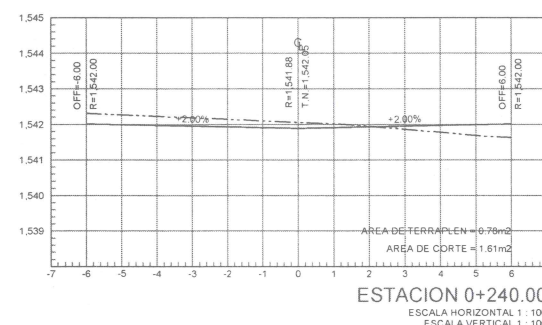
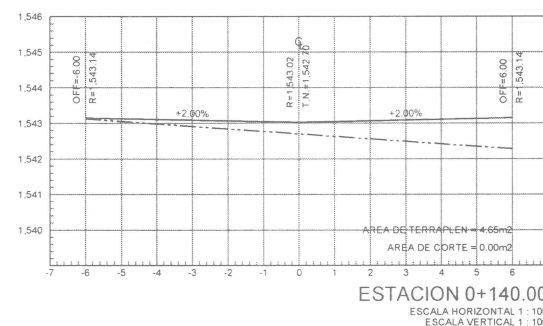
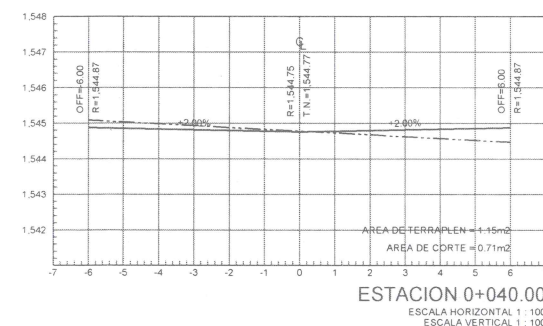
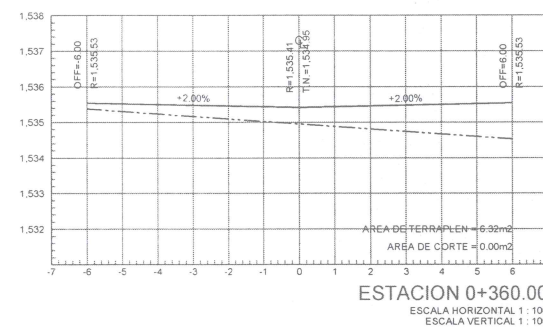
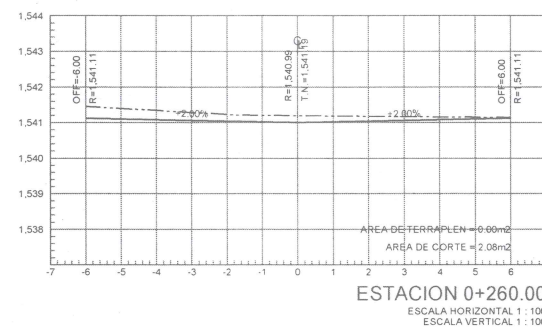
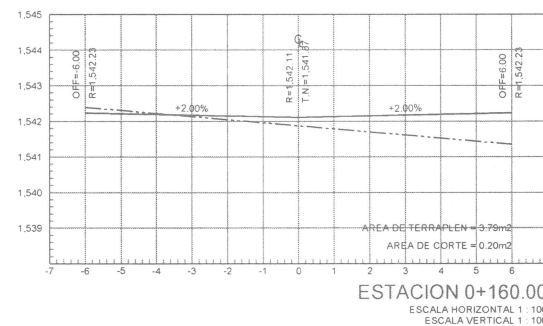
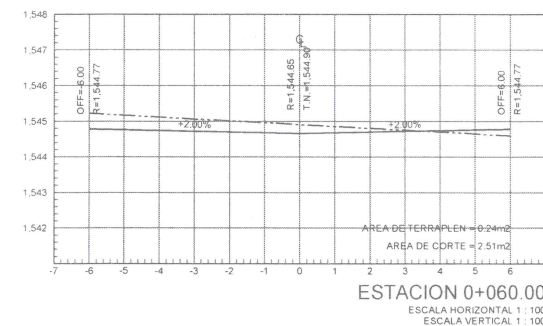
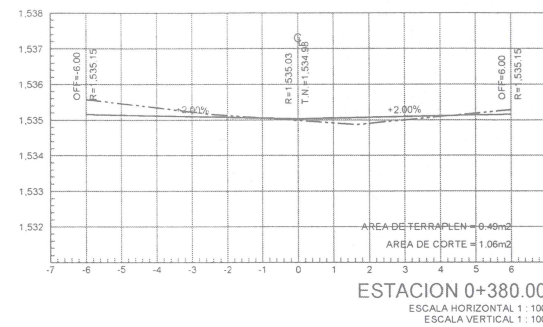
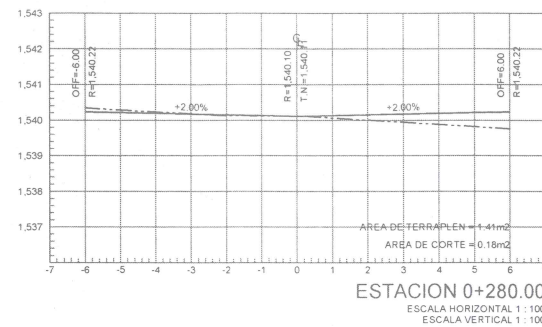
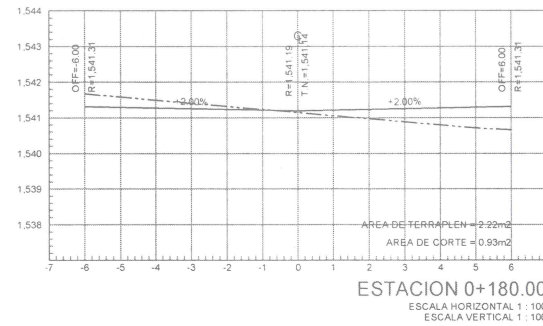
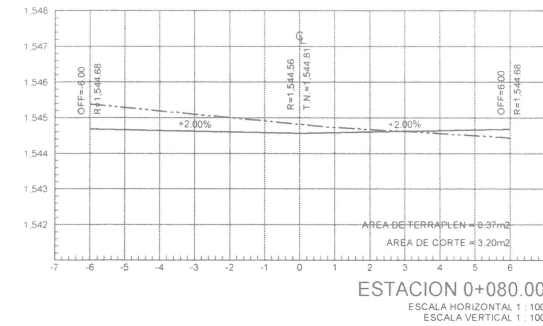
ARQ. FSS

RUTA DE ARCHIVO


C. MORELOS (IMAGEN URBANA).dwg

H. AYUNTAMIENTO
CONSTITUCIONAL DE JOCOTEPEC, JAL.

2018 - 2021



L-9.1



Jocotepec
Gobierno Municipal

H. AYUNTAMIENTO
CONSTITUCIONAL DE JOCOTEPEC, JAL.
2018 - 2021

DIRECCIÓN DE OBRAS PÚBLICAS

LEVANTAMIENTO DE ÁREA DE LA CALLE MORELOS, EN EL MUNICIPIO DE JOCOTEPEC, JALISCO.

UBICACIÓN



ÁREA A CONSTRUIR

12,445.578 m2

PROYECTO

REHABILITACIÓN DE IMAGEN URBANA DE LA CALLE MORELOS, DESDE LA CALLE NICOLAS BRAVO HASTA LA CALLE RIVERA DEL LAGO

LOCALIDAD

CABECERA MUNICIPAL

CONTENIDO

SECCIONES DE PROYECTO

PRESIDENTE MUNICIPAL

LIC. JOSÉ MIGUEL GÓMEZ LÓPEZ

DIRECTOR DE OBRAS PÚBLICAS

ING. HÉCTOR JESÚS HERNÁNDEZ

TESORERO MUNICIPAL

L.C.P. FRANCISCO DELGADILLO LIMÓN

SÍNDICO MUNICIPAL

LIC. JUAN JOSÉ RAMÍREZ CAMPOS

OBRA

REHABILITACIÓN DE IMAGEN URBANA DE LA CALLE MORELOS, DESDE LA CALLE NICOLAS BRAVO HASTA LA CALLE RIVERA DEL LAGO

ESCALA 1:100

FECHA

ENERO DEL 2021

CALLE HIDALGO SUR, No. 187C, COL. CENTRO C.P. 45800
TELÉFONO: (01 387) 7632470 EXT.114

DIBUJO

ARQ. ERC

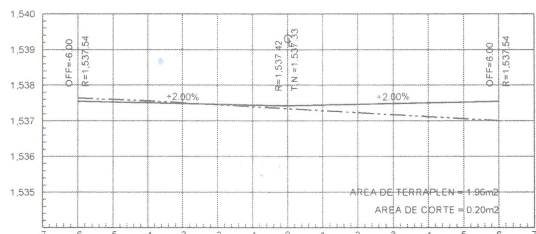
REVISÓ

ARQ. FSS

RUTA DE ARCHIVO

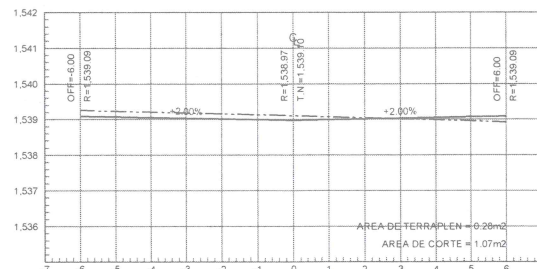
C. MORELOS (IMAGEN URBANA) .dwg

H. AYUNTAMIENTO
CONSTITUCIONAL DE JOCOTEPEC, JAL.
2018 - 2021



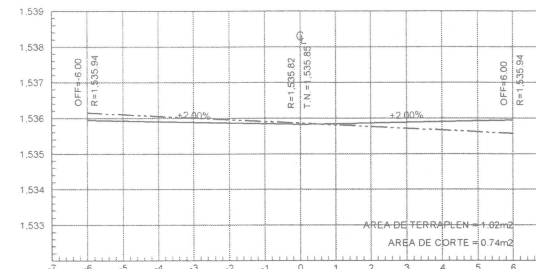
ESTACION 0+480.00

ESCALA HORIZONTAL 1:100
ESCALA VERTICAL 1:100



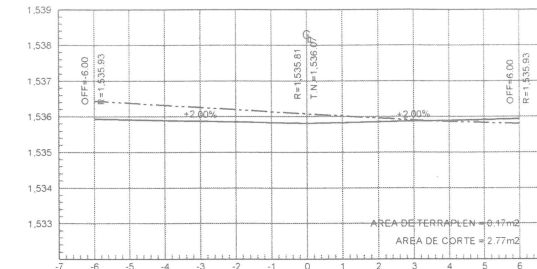
ESTACION 0+580.00

ESCALA HORIZONTAL 1:100
ESCALA VERTICAL 1:100



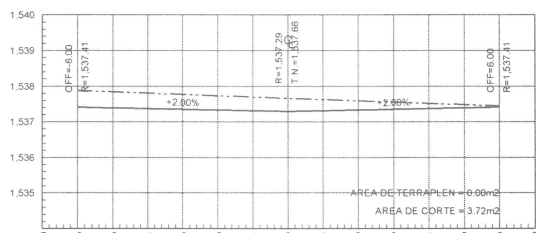
ESTACION 0+680.00

ESCALA HORIZONTAL 1:100
ESCALA VERTICAL 1:100



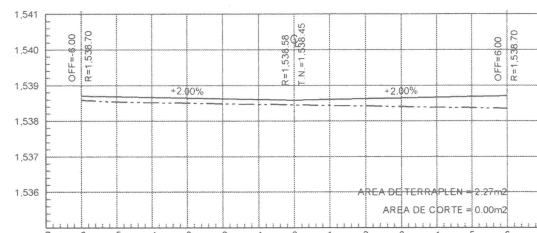
ESTACION 0+780.00

ESCALA HORIZONTAL 1:100
ESCALA VERTICAL 1:100



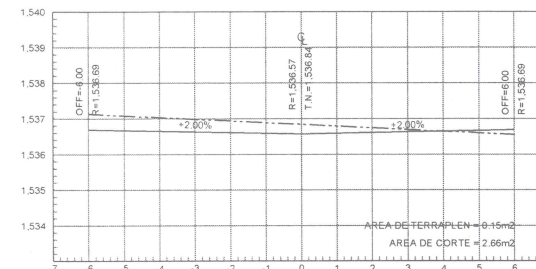
ESTACION 0+460.00

ESCALA HORIZONTAL 1:100
ESCALA VERTICAL 1:100



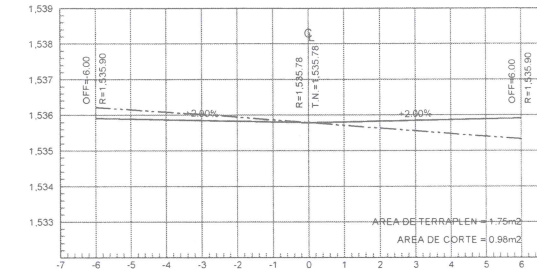
ESTACION 0+560.00

ESCALA HORIZONTAL 1:100
ESCALA VERTICAL 1:100



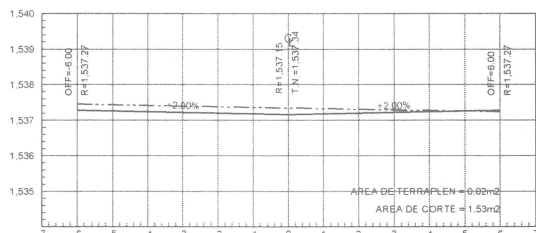
ESTACION 0+660.00

ESCALA HORIZONTAL 1:100
ESCALA VERTICAL 1:100



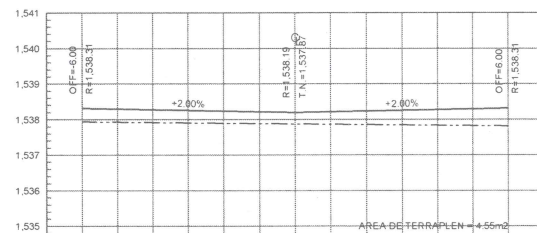
ESTACION 0+760.00

ESCALA HORIZONTAL 1:100
ESCALA VERTICAL 1:100



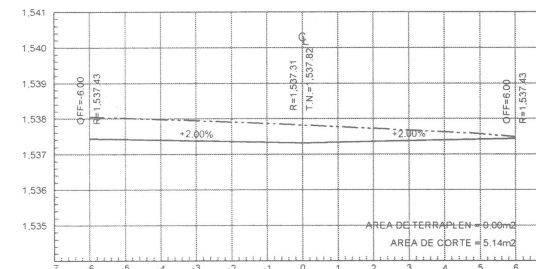
ESTACION 0+440.00

ESCALA HORIZONTAL 1:100
ESCALA VERTICAL 1:100



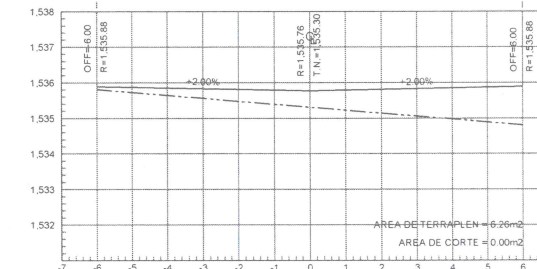
ESTACION 0+540.00

ESCALA HORIZONTAL 1:100
ESCALA VERTICAL 1:100



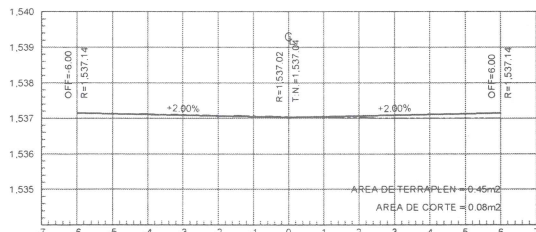
ESTACION 0+640.00

ESCALA HORIZONTAL 1:100
ESCALA VERTICAL 1:100



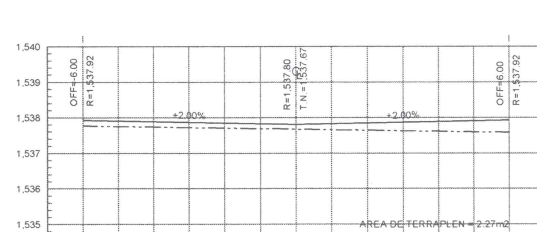
ESTACION 0+740.00

ESCALA HORIZONTAL 1:100
ESCALA VERTICAL 1:100



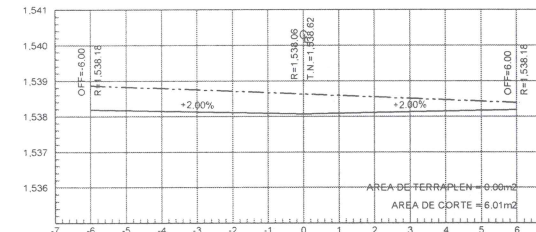
ESTACION 0+420.00

ESCALA HORIZONTAL 1:100
ESCALA VERTICAL 1:100



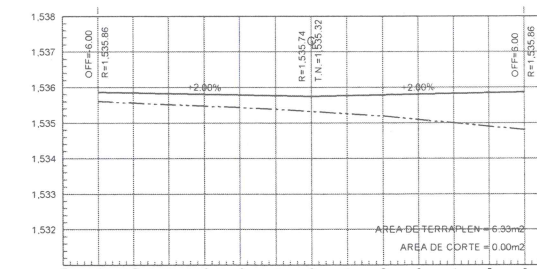
ESTACION 0+520.00

ESCALA HORIZONTAL 1:100
ESCALA VERTICAL 1:100



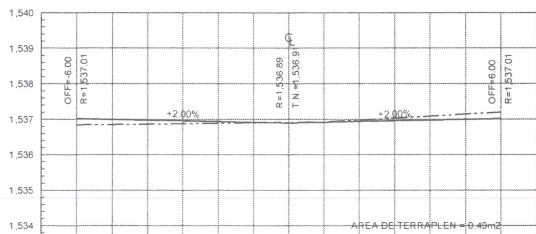
ESTACION 0+620.00

ESCALA HORIZONTAL 1:100
ESCALA VERTICAL 1:100



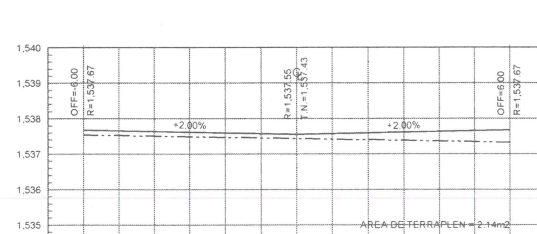
ESTACION 0+720.00

ESCALA HORIZONTAL 1:100
ESCALA VERTICAL 1:100



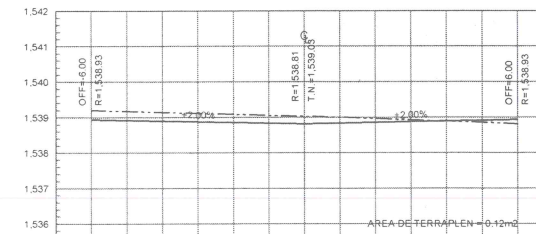
ESTACION 0+400.00

ESCALA HORIZONTAL 1:100
ESCALA VERTICAL 1:100



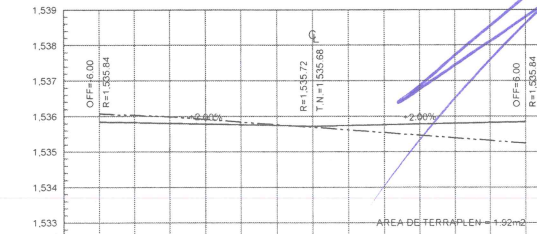
ESTACION 0+500.00

ESCALA HORIZONTAL 1:100
ESCALA VERTICAL 1:100




ESTACION 0+600.00

ESCALA HORIZONTAL 1:100
ESCALA VERTICAL 1:100



ESTACION 0+700.00

ESCALA HORIZONTAL 1:100
ESCALA VERTICAL 1:100



L-9.2



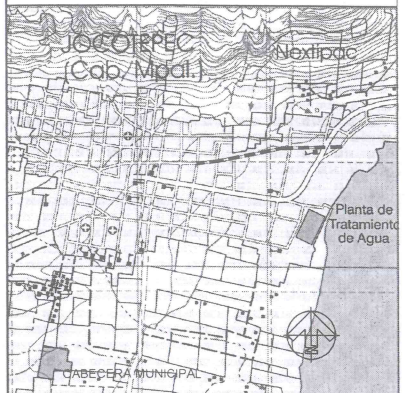
Jocotepec
Gobierno Municipal

H. AYUNTAMIENTO
CONSTITUCIONAL DE JOCOTEPEC, JAL.
2018 - 2021

DIRECCIÓN DE OBRAS PÚBLICAS

LEVANTAMIENTO DE ÁREA DE LA CALLE MORELOS, EN EL MUNICIPIO DE JOCOTEPEC, JALISCO.

UBICACIÓN



ÁREA A CONSTRUIR

12,445 578 m2

PROYECTO

REHABILITACIÓN DE IMAGEN URBANA DE LA CALLE MORELOS, DESDE LA CALLE NICOLAS BRAVO HASTA LA CALLE RIVERA DEL LAGO

LOCALIDAD

CABECERA MUNICIPAL

CONTENIDO

SECCIONES DE PROYECTO

PRESIDENTE MUNICIPAL

LIC. JOSÉ MIGUEL GÓMEZ LÓPEZ

DIRECTOR DE OBRAS PÚBLICAS

ING. HÉCTOR JESÚS HERNÁNDEZ

TESORERO MUNICIPAL

L.C.P. FRANCISCO DELGADILLO LIMÓN

SÍNDICO MUNICIPAL

LIC. JUAN JOSÉ RAMÍREZ CAMPOS

OBRA

REHABILITACIÓN DE IMAGEN URBANA DE LA CALLE MORELOS, DESDE LA CALLE NICOLAS BRAVO HASTA LA CALLE RIVERA DEL LAGO

ESCALA 1:100

FECHA

ENERO DEL 2021

L-9.3

CALLE HIDALGO SUR, No. 187C, COL. CENTRO C.P. 46800
TELÉFONO: (01 387) 7632470 EXT.114

DIBUJO

ARQ. ERC

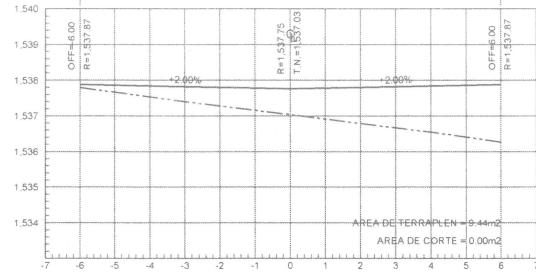
REVISÓ

ARQ. FSS

RUTA DE ARCHIVO

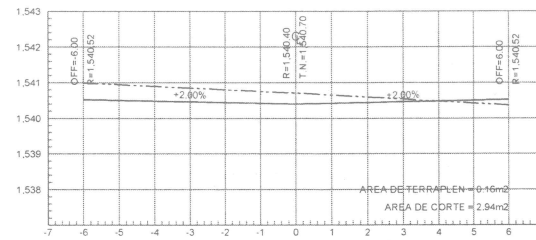
C. MORELOS (IMAGEN URBANA).dwg

H. AYUNTAMIENTO
CONSTITUCIONAL DE JOCOTEPEC, JAL.
2018 - 2021



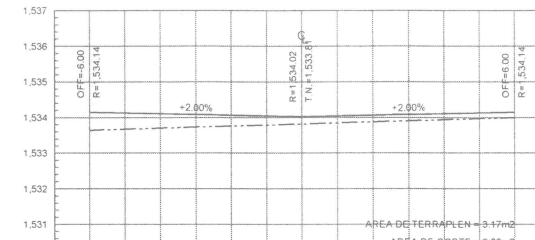
ESTACION 0+880.00

ESCALA HORIZONTAL 1:100
ESCALA VERTICAL 1:100



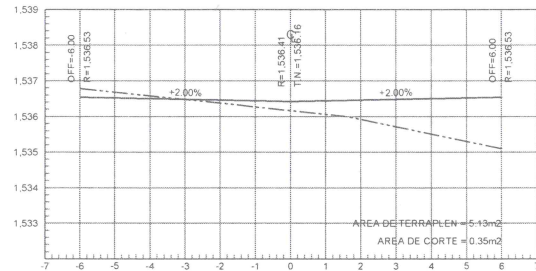
ESTACION 0+980.00

ESCALA HORIZONTAL 1:100
ESCALA VERTICAL 1:100



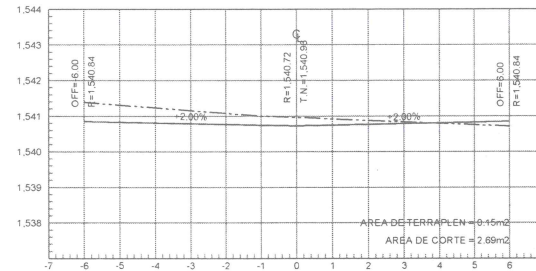
ESTACION 1+080.00

ESCALA HORIZONTAL 1:100
ESCALA VERTICAL 1:100



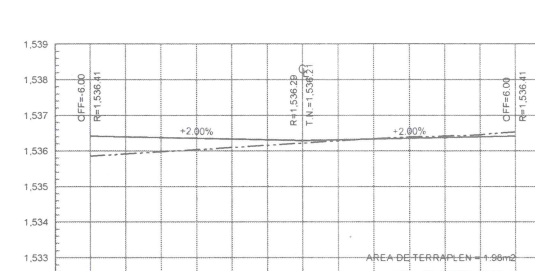
ESTACION 0+860.00

ESCALA HORIZONTAL 1:100
ESCALA VERTICAL 1:100



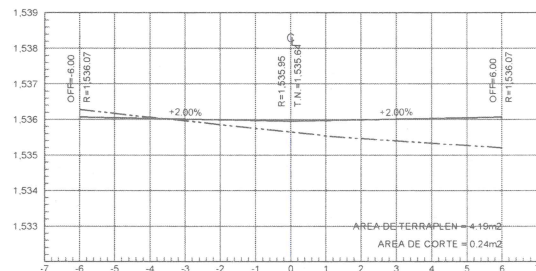
ESTACION 0+960.00

ESCALA HORIZONTAL 1:100
ESCALA VERTICAL 1:100



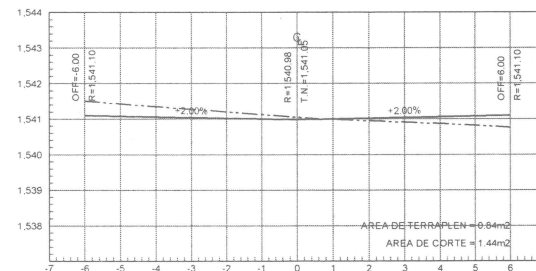
ESTACION 1+060.00

ESCALA HORIZONTAL 1:100
ESCALA VERTICAL 1:100



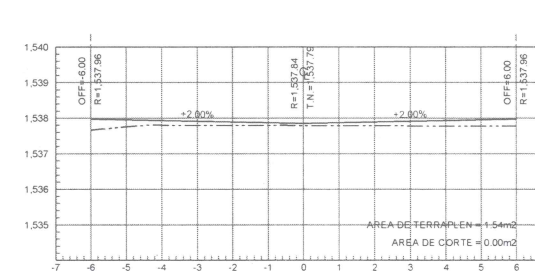
ESTACION 0+840.00

ESCALA HORIZONTAL 1:100
ESCALA VERTICAL 1:100



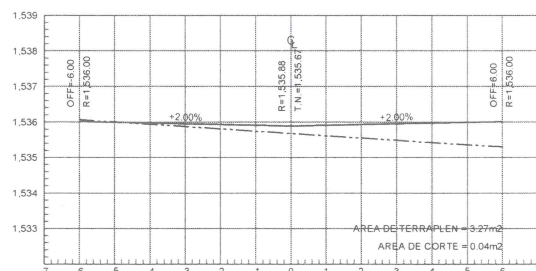
ESTACION 0+940.00

ESCALA HORIZONTAL 1:100
ESCALA VERTICAL 1:100



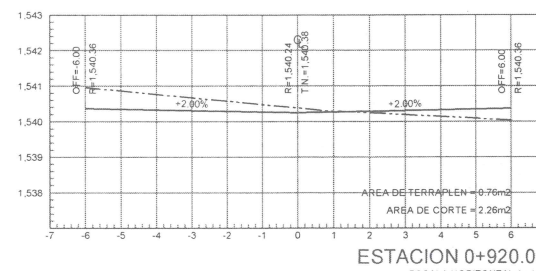
ESTACION 1+040.00

ESCALA HORIZONTAL 1:100
ESCALA VERTICAL 1:100



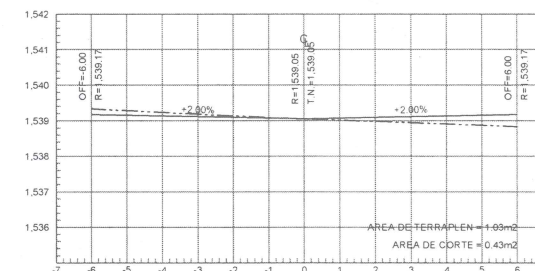
ESTACION 0+820.00

ESCALA HORIZONTAL 1:100
ESCALA VERTICAL 1:100



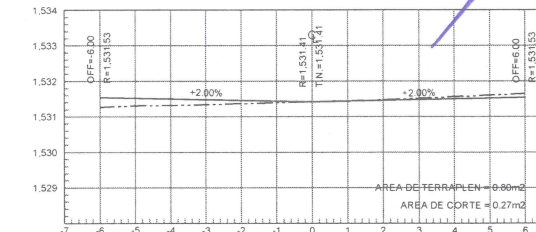
ESTACION 0+920.00

ESCALA HORIZONTAL 1:100
ESCALA VERTICAL 1:100



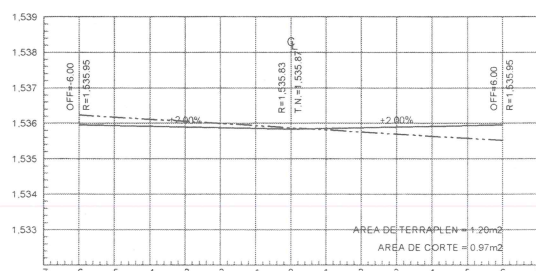
ESTACION 1+020.00

ESCALA HORIZONTAL 1:100
ESCALA VERTICAL 1:100



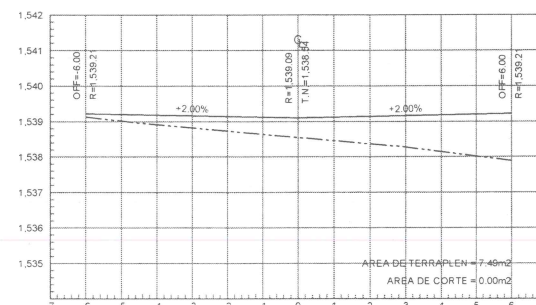
ESTACION 1+102.96

ESCALA HORIZONTAL 1:100
ESCALA VERTICAL 1:100



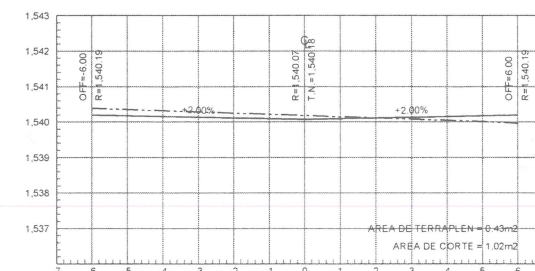
ESTACION 0+800.00

ESCALA HORIZONTAL 1:100
ESCALA VERTICAL 1:100



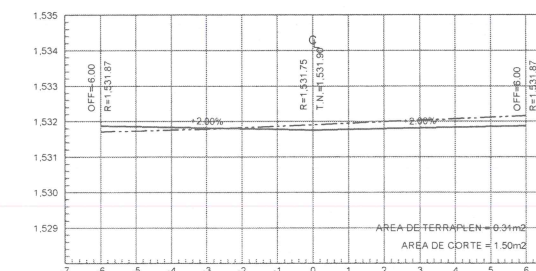
ESTACION 0+900.00

ESCALA HORIZONTAL 1:100
ESCALA VERTICAL 1:100



ESTACION 1+000.00


ESCALA HORIZONTAL 1:100
ESCALA VERTICAL 1:100



ESTACION 1+100.00

ESCALA HORIZONTAL 1:100
ESCALA VERTICAL 1:100

[Handwritten signature]
DIRECCIÓN DE OBRAS PÚBLICAS



Jocotepec

Gobierno Municipal

H. AYUNTAMIENTO
CONSTITUCIONAL DE JOCOTEPEC, JAL.
2018 - 2021

DIRECCIÓN DE OBRAS PÚBLICAS

LEVANTAMIENTO DE ÁREA DE LA CALLE MORELOS, EN EL MUNICIPIO DE JOCOTEPEC, JALISCO.

UBICACIÓN



ÁREA A CONSTRUIR

12,445.578 m²

PROYECTO

REHABILITACIÓN DE IMAGEN URBANA DE LA CALLE MORELOS, DESDE LA CALLE NICOLAS BRAVO HASTA LA CALLE RIVERA DEL LAGO

LOCALIDAD

CABECERA MUNICIPAL

CONTENIDO

PROYECTO RED DE DRENAJE SANITARIO

PRESIDENTE MUNICIPAL

LIC. JOSÉ MIGUEL GÓMEZ LÓPEZ

DIRECTOR DE OBRAS PÚBLICAS

ING. HÉCTOR JESÚS HERNÁNDEZ

TESORERO MUNICIPAL

L.C.P. FRANCISCO DELGADILLO LIMÓN

SÍNDICO MUNICIPAL

LIC. JUAN JOSÉ RAMÍREZ CAMPOS

OBRA

REHABILITACIÓN DE IMAGEN URBANA DE LA CALLE MORELOS, DESDE LA CALLE NICOLAS BRAVO HASTA LA CALLE RIVERA DEL LAGO

ESCALA 1:750

FECHA

ENERO DEL 2021

CALLE HIDALGO SUR, No. 187C, COL. CENTRO C.P. 45800
TELÉFONO: (01 387) 7632470 EXT.114

DIBUJO

ARQ. ERC

REVISÓ

ARQ. FSS

ruta de archivo

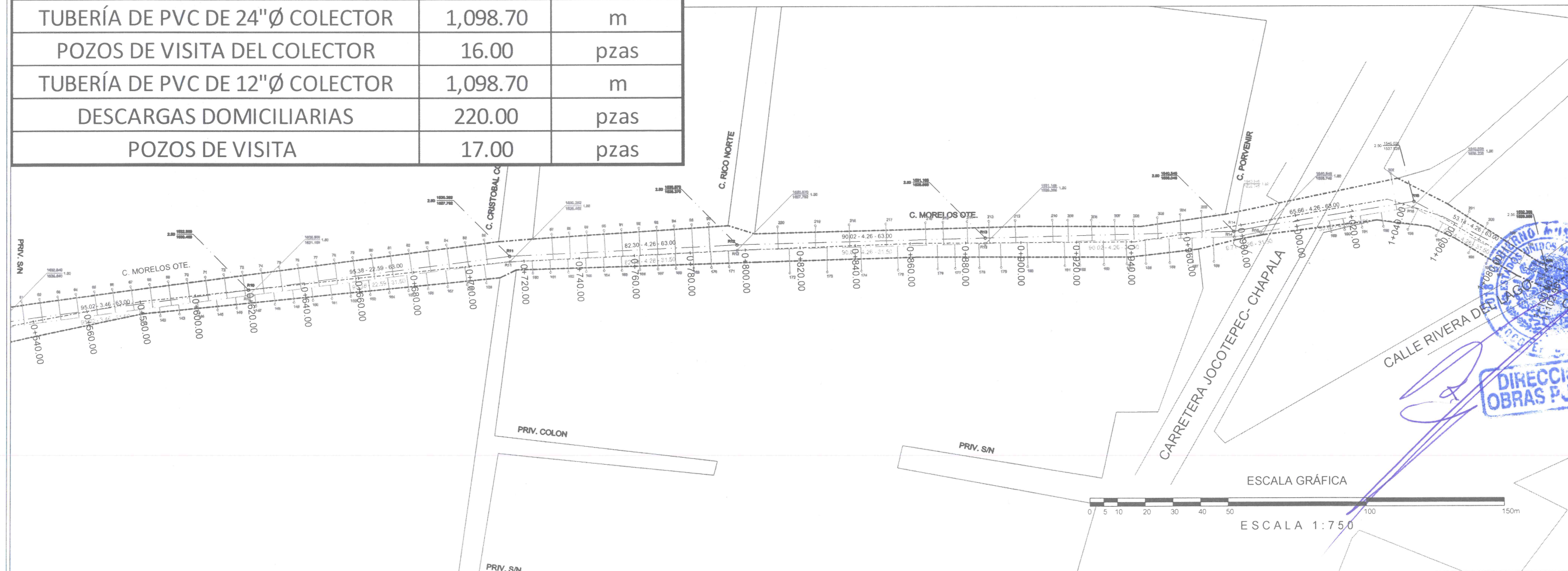
C. MORELOS (IMAGEN URBANA).dwg

H. AYUNTAMIENTO
CONSTITUCIONAL DE JOCOTEPEC, JAL.
2018 - 2021




CALLE MORELOS RED DE DRENAJE

TUBERÍA DE PVC DE 24"Ø COLECTOR	1,098.70	m
POZOS DE VISITA DEL COLECTOR	16.00	pzas
TUBERÍA DE PVC DE 12"Ø COLECTOR	1,098.70	m
DESCARGAS DOMICILIARIAS	220.00	pzas
POZOS DE VISITA	17.00	pzas



L-10



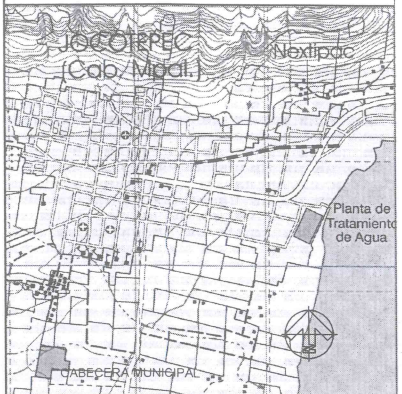
Jocotepec
Gobierno Municipal

H. AYUNTAMIENTO
CONSTITUCIONAL DE JOCOTEPEC, JAL.
2018 - 2021

DIRECCIÓN DE OBRAS PÚBLICAS

LEVANTAMIENTO DE ÁREA DE LA CALLE MORELOS, EN EL MUNICIPIO DE
JOCOTEPEC, JALISCO.

UBICACIÓN



ÁREA A CONSTRUIR

12,445.578 m²

PROYECTO

REHABILITACIÓN DE IMAGEN URBANA DE LA CALLE
MORELOS, DESDE LA CALLE NICOLAS BRAVO HASTA LA
CALLE RIVERA DEL LAGO

LOCALIDAD

CABECERA MUNICIPAL

CONTENIDO

PERFIL DRENAJE SANITARIO

PRESIDENTE MUNICIPAL

LIC. JOSÉ MIGUEL GÓMEZ LÓPEZ

DIRECTOR DE OBRAS PÚBLICAS

ING. HÉCTOR JESÚS HERNÁNDEZ

TESORERO MUNICIPAL


L. C. P. FRANCISCO DELGADILLO LIMÓN

SÍNDICO MUNICIPAL

LIC. JUAN JOSÉ RAMÍREZ CAMPOS

OPRE

REHABILITACIÓN DE IMAGEN URBANA DE LA
CALLE MORELOS, DESDE LA CALLE NICOLAS
BRAVO HASTA LA CALLE RIVERA DEL LAGO



DIRECCIÓN DE
OBRAS PÚBLICAS

ESCALA 1:750

ENERO DEL 2021

L-11


CALLE HIDALGO SUR, No. 187C, COL. CENTRO C.P. 45600
TELÉFONO: (01 387) 7632470 EXT. 114

DIBUJO
ARQ. ERC

REVISÓ
ARQ. FSS

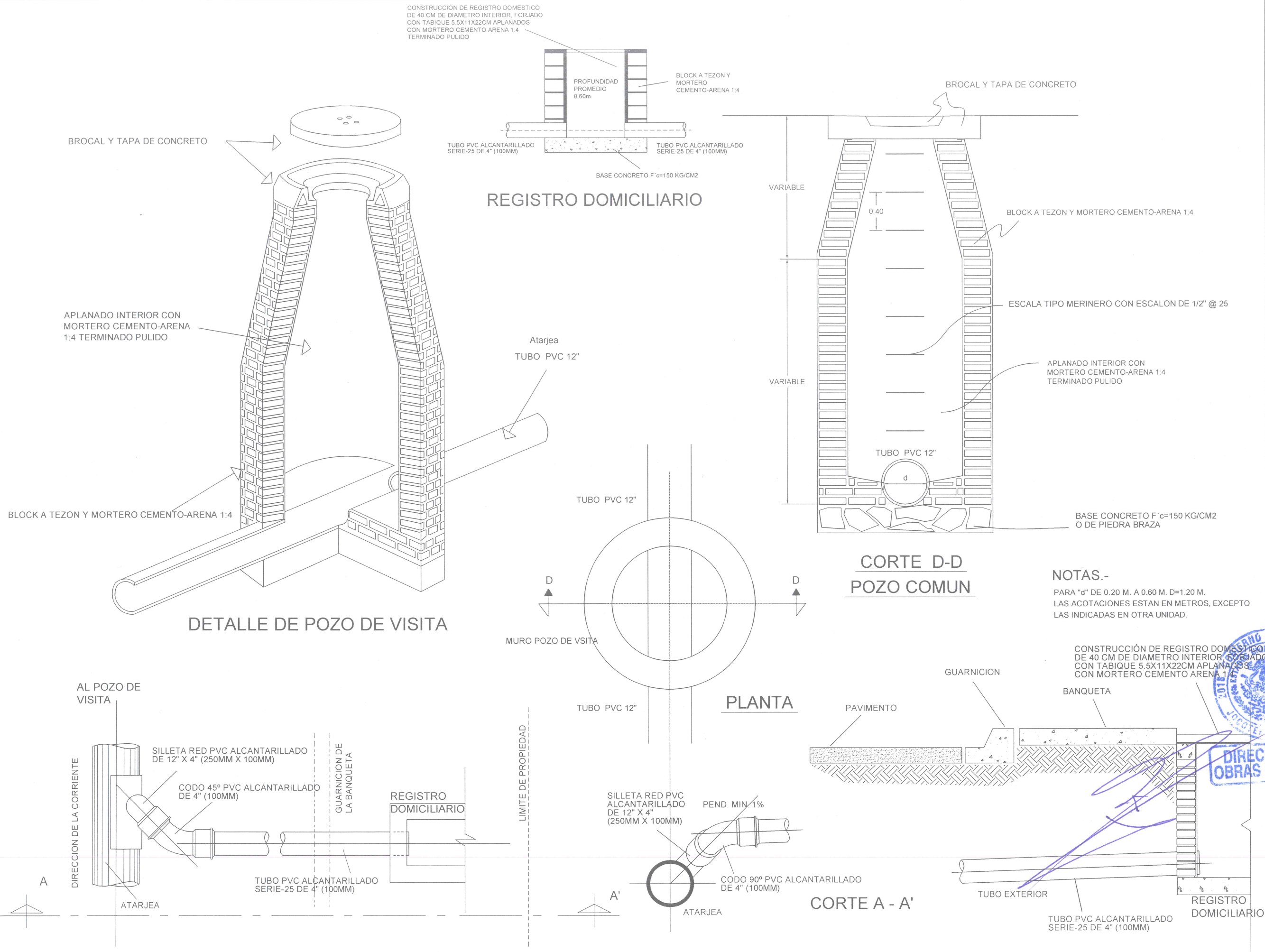
RUTA DE ARCHIVO
C. MORELOS (IMAGEN URBANA) dwg

H. AYUNTAMIENTO
CONSTITUCIONAL DE JOCOTEPEC, JAL.
2018 - 2021



PERFIL C. MORELOS ORIENTE
ESCALA HORIZONTAL 1:100
ESCALA VERTICAL 1:100

PERFIL C. MORELOS ORIENTE
ESCALA HORIZONTAL 1:100
ESCALA VERTICAL 1:100





Jocotepec
Gobierno Municipal
H. AYUNTAMIENTO
CONSTITUCIONAL DE JOCOTEPEC, JAL.
2018 - 2021
DIRECCIÓN DE OBRAS PÚBLICAS

LEVANTAMIENTO DE ÁREA DE LA CALLE MORELOS, EN EL MUNICIPIO DE JOCOTEPEC, JALISCO.

UBICACIÓN



ÁREA A CONSTRUIR

12,445.578 m²

PROYECTO

REHABILITACIÓN DE IMAGEN URBANA DE LA CALLE MORELOS, DESDE LA CALLE NICOLAS BRAVO HASTA LA CALLE RIVERA DEL LAGO

LOCALIDAD

CABECERA MUNICIPAL

CONTENIDO

DETALLES CONSTRUCTIVOS DRENAJE SANITARIO

PRESIDENTE MUNICIPAL
LIC. JOSÉ MIGUEL GÓMEZ LÓPEZ

DIRECTOR DE OBRAS PÚBLICAS
ING. HÉCTOR JESÚS HERNÁNDEZ

TESORERO MUNICIPAL
C.P. FRANCISCO DELGADILLO LIMÓN

SINDICO MUNICIPAL
LIC. JUAN JOSÉ RAMÍREZ CAMPOS

OBRA

REHABILITACIÓN DE IMAGEN URBANA DE LA CALLE MORELOS, DESDE LA CALLE NICOLAS BRAVO HASTA LA CALLE RIVERA DEL LAGO

ESCALA 1:750

FECHA ENERO DEL 2021

L-12

CALLE HIDALGO SUR, No. 187C, COL. CENTRO C.P. 45800
TELÉFONO: (01 387) 7632470 EXT.114

DIBUJO ARQ. ERC REVISÓ ARQ. FSS

RUTA DE ARCHIVO C. MORELOS (IMAGEN URBANA).dwg

H. AYUNTAMIENTO
CONSTITUCIONAL DE JOCOTEPEC, JAL.
2018 - 2021



Jocotepec

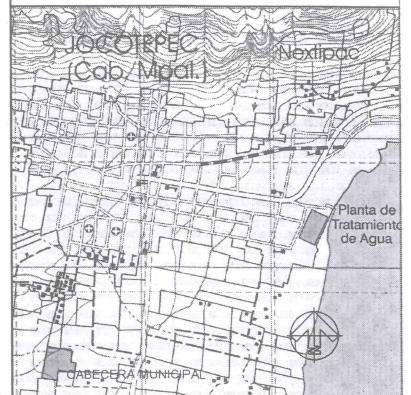
Gobierno Municipal

H. AYUNTAMIENTO
CONSTITUCIONAL DE JOCOCTEPEC, JAL.
2018 - 2021

DIRECCIÓN DE OBRAS PÚBLICAS

LEVANTAMIENTO DE ÁREA DE LA CALLE MORELOS, EN EL MUNICIPIO DE JOCOCTEPEC, JALISCO.

UBICACIÓN



ÁREA A CONSTRUIR

12,445.578 m2

PROYECTO

REHABILITACIÓN DE IMAGEN URBANA DE LA CALLE MORELOS, DESDE LA CALLE NICOLAS BRAVO HASTA LA CALLE RIVERA DEL LAGO

LOCALIDAD

CABECERA MUNICIPAL

CONTENIDO

PROYECTO RED DE AGUA POTABLE

PRESIDENTE MUNICIPAL

LIC. JOSÉ MIGUEL GÓMEZ LÓPEZ

DIRECTOR DE OBRAS PÚBLICAS

ING. HÉCTOR JESÚS HERNÁNDEZ

TESORERO MUNICIPAL

L.C.P. FRANCISCO DELGADILLO LIMÓN

SÍNDICO MUNICIPAL

LIC. JUAN JOSÉ RAMÍREZ CAMPOS

OBRA

REHABILITACIÓN DE IMAGEN URBANA DE LA CALLE MORELOS, DESDE LA CALLE NICOLAS BRAVO HASTA LA CALLE RIVERA DEL LAGO

ESCALA 1:750

FECHA

ENERO DEL 2021

L-13

CALLE HIDALGO SUR, No. 187C, COL. CENTRO C.P. 45800
TELÉFONO: (01 387) 7832470 EXT.114

DIBUJO

ARQ. ERC

REVISÓ

ARQ. FSS

RUTA DE ARCHIVO

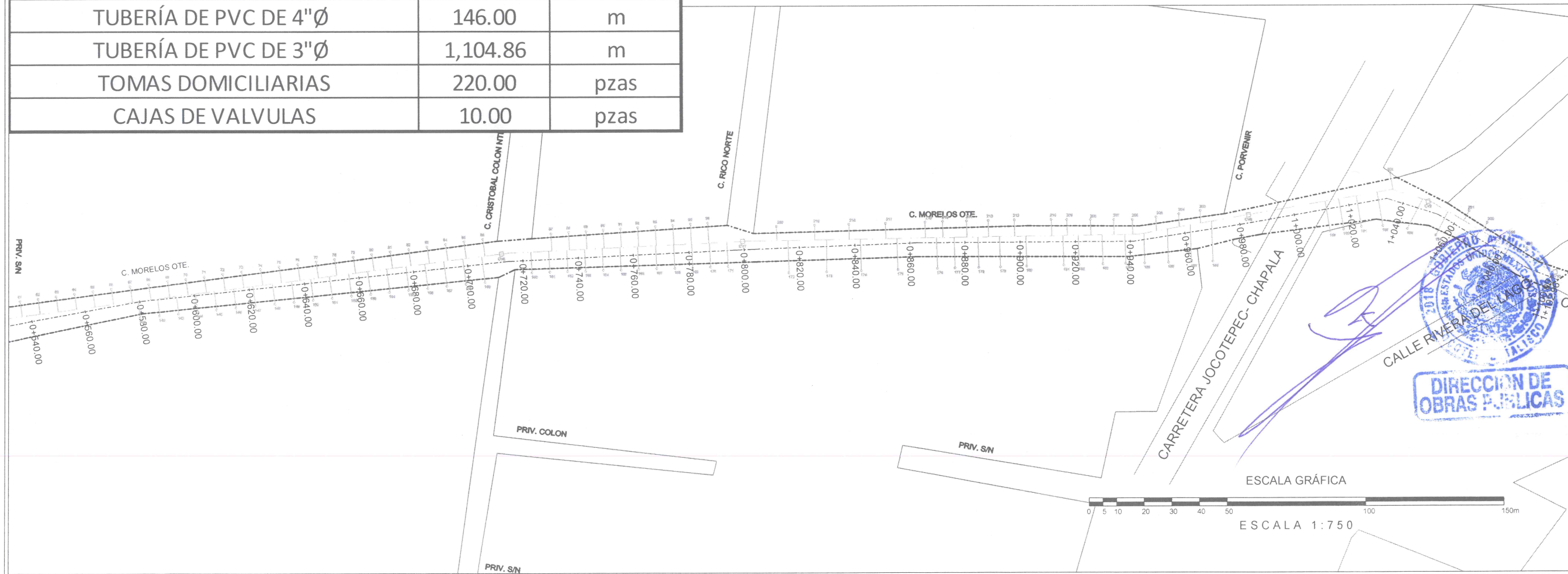
C. MORELOS (IMAGEN URBANA).dwg


H. AYUNTAMIENTO
CONSTITUCIONAL DE JOCOCTEPEC, JAL.
2018 - 2021



CALLE MORELOS RED AGUA POTABLE

TUBERÍA DE PVC DE 4"Ø	146.00	m
TUBERÍA DE PVC DE 3"Ø	1,104.86	m
TOMAS DOMICILIARIAS	220.00	pzas
CAJAS DE VALVULAS	10.00	pzas





Jocotepec

Gobierno Municipal

H. AYUNTAMIENTO
CONSTITUCIONAL DE JOCOCTEPEC, JAL.
2018 - 2021

DIRECCIÓN DE OBRAS PÚBLICAS

LEVANTAMIENTO DE ÁREA DE LA CALLE MORELOS, EN EL MUNICIPIO DE JOCOCTEPEC, JALISCO

UBICACIÓN



ÁREA A CONSTRUIR

12,445.578 m²

PROYECTO

REHABILITACIÓN DE IMAGEN URBANA DE LA CALLE MORELOS, DESDE LA CALLE NICOLAS BRAVO HASTA LA CALLE RIVERA DEL LAGO

LOCALIDAD

CABECERA MUNICIPAL

CONTENIDO

DETALLES CONSTRUCTIVOS AGUA POTABLE

PRESIDENTE MUNICIPAL

LIC. JOSÉ MIGUEL GÓMEZ LÓPEZ

DIRECTOR DE OBRAS PÚBLICAS

ING. HÉCTOR JESÚS HERNÁNDEZ

TESORERO MUNICIPAL

L.C.P. FRANCISCO DELGADILLO LIMÓN

SÍNDICO MUNICIPAL

LIC. JUAN JOSÉ RAMÍREZ CAMPOS

OBRA

REHABILITACIÓN DE IMAGEN URBANA DE LA CALLE MORELOS, DESDE LA CALLE NICOLAS BRAVO HASTA LA CALLE RIVERA DEL LAGO

ESCALA 1:750

ENERO DEL 2021

CALLE HIDALGO SUR, No. 187C, COL. CENTRO C.P. 45800
TELÉFONO: (01 387) 7632470 EXT.114

DIBUJO

ARQ. ERC

REVISÓ

ARQ. FSS

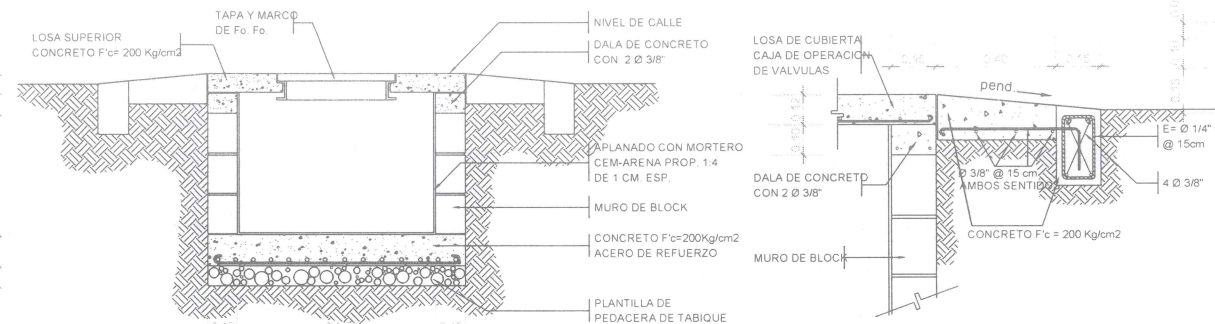
ruta de archivo

C. MORELOS (IMAGEN URBANA).dwg

H. AYUNTAMIENTO
CONSTITUCIONAL DE JOCOCTEPEC, JAL.
2018 - 2021

NOTAS.

- 1.- ACOTACIONES EN CENTIMETROS.
- 2.- LAS PIEZAS ESPECIALES DEBERAN ESTAR ALINEADAS Y NIVELADAS ANTES DE COLOCAR LOS ATRAQUES LOS CUALES QUEDARAN PERFECTAMENTE APOYADOS AL FONDO Y PARED DE LA ZANJA.
- 3.- LOS ATRAQUES DEBERAN COLOCARSE EN TODOS LOS CASOS ANTES DE HACER LA PRUEBA HIDROSTÁTICA DE LA TUBERIAS.
- 4.- LOS ATRAQUES SE USARAN EXCLUSIVAMENTE PARA TUBERIAS ALOJADAS EN ZANJAS (PRESIONES DE TRABAJO MENORES DE 7 kg/cm²).



SECCION DE REGISTRO

LOSA DE PROTECCION
(PROTECCION PERIMETRAL)

Vs Ø 1/2" @ 20cm
AMBOS SENTIDOS

Vs Ø 1/2" @ 10cm
AMBOS SENTIDOS
(FRANJA CENTRAL
LECHO SUPERIOR)

LOSA DE CIMENTACION

LOSA SUPERIOR

DETALLE DE CAJA DE VALVULAS TIPO 5

ARROLLO

BANQUETA

FONDO DE LA ZANJA CON INCLINACION
HACIA LA LINEA DE DISTRIBUCION

LINEA DE
DISTRIBUCION
PVC DE 3"Ø

COMPONENTES DE UNA TOMA DOMICILIARIA

- 1 ABRAZADERA CON DERIVACION ROSCADA DE 1/2"Ø
- 2 VALVULA DE INSERCIÓN DE 1/2"Ø
- 3 TUBO RAMAL DE POLIETILENO DE ALTA DENSIDAD RD-9 DE 1/2"Ø
- 4 INSERTOR DE BRONCE
- 5 TAPON DE 1/2"Ø X90° GALVANIZADO O CONEXIÓN A LINEA DOMICILIARIA EXISTENTE



DIRECCIÓN DE OBRAS PÚBLICAS

L-14

DIMENSIONES PARA ATRAQUES DE CONCRETO

Ø NOMINAL DE LA PIEZA		ALTURA	LADO "A"	LADO "B"	VOLUMEN
milímetros	pulgadas	cm.	cm.	cm.	m ³ .
75	3	35	30	30	0.032

NOTAS

- 1.- LAS PIEZAS ESPECIALES DEBERAN ESTAR ALINEADAS Y NIVELADAS ANTES DE COLOCAR LOS ATRAQUES LOS CUALES QUEDARAN PERFECTAMENTE APOYADOS AL FONDO Y PARED DE LA ZANJA
- 2.- LOS ATRAQUES DEBERAN COLOCARSE EN TODOS LOS CASOS ANTES DE HACER LA PRUEBA HIDROSTÁTICA DE LAS TUBERIAS
- 3.- LOS ATRAQUES SE USARAN EXCLUSIVAMENTE PARA TUBERIAS ALOJADAS EN ZANJAS (PRESIONES DE TRABAJO MENORES DE 7Kg/cm²)

DETALLE DE TOMA DOMICILIARIA



©2020 Google
©2020 INEGI



Jocotepec

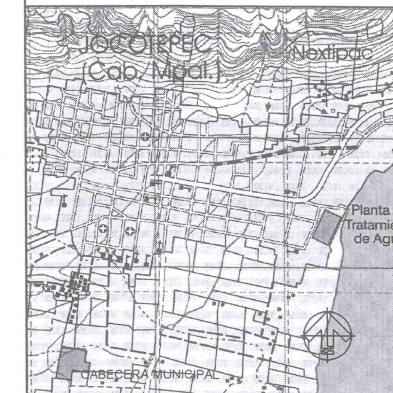
Gobierno Municipal

H. AYUNTAMIENTO
CONSTITUCIONAL DE JOCOCTEPEC, JAL.
2018 - 2021

DIRECCIÓN DE OBRAS PÚBLICAS

LEVANTAMIENTO DE ÁREA DE LA CALLE MORELOS, EN EL MUNICIPIO DE JOCOCTEPEC, JALISCO.

UBICACIÓN



ÁREA A CONSTRUIR

12,445.578 m2

PROYECTO

REHABILITACIÓN DE IMAGEN URBANA DE LA CALLE MORELOS, DESDE LA CALLE NICOLAS BRAVO HASTA LA CALLE RIVERA DEL LAGO

LOCALIDAD

CABECERA MUNICIPAL

CONTENIDO

UBICACIÓN EN GOOGLE

PRESIDENTE MUNICIPAL

LIC. JOSÉ MIGUEL GÓMEZ LÓPEZ

DIRECTOR DE OBRAS PÚBLICAS

ING. HÉCTOR JESÚS HERNÁNDEZ

TESORERO MUNICIPAL

C.P. FRANCISCO DELGADILLO LIMÓN

SINDICO MUNICIPAL

LIC. JUAN JOSÉ RAMÍREZ CAMPOS

OBRA

REHABILITACIÓN DE IMAGEN URBANA DE LA CALLE MORELOS, DESDE LA CALLE NICOLAS BRAVO HASTA LA CALLE RIVERA DEL LAGO

SIN ESCALA

FECHA

ENERO DEL 2021

L-18

CALLE HIDALGO SUR, No. 187C, COL. CENTRO C.P. 45800
TELÉFONO: (01 387) 7632470 EXT.114

DIBUJO

ARQ. ERC

REVISÓ

ARQ. FSS

RUTA DE ARCHIVO

C. MORELOS (IMAGEN URBANA).dwg

H. AYUNTAMIENTO
CONSTITUCIONAL DE JOCOCTEPEC, JAL.
2018 - 2021

