


CROQUIS DE LOCALIZACIÓN GEOGRÁFICA



CROQUIS DE LOCALIZACIÓN REGIONAL



MUNICIPIO DE JOCOTEPEC



Jocotepec
Gobierno Municipal

H. AYUNTAMIENTO
CONSTITUCIONAL DE JOCOTEPEC, JAL.
2018 - 2021
DIRECCIÓN DE OBRAS PÚBLICAS

LEVANTAMIENTO DE ÁREA DE ARROYO EN LA CALLE CHAPULTEPEC DESDE VICENTE GUERRERO HASTA CARRETERA FEDERAL N° 15, DE LA CABECERA MUNICIPAL, EN EL MUNICIPIO DE JOCOTEPEC, JALISCO.

UBICACIÓN



ÁREA A CONSTRUIR

6,064.043 m2

PROYECTO
REHABILITACIÓN DE LINEAS HIDROSANITARIAS Y CONSTRUCCIÓN DE EMPEDRADO AHOGADO EN CEMENTO, CON HUELLAS DE CONCRETO MR-42 EN CALLE CHAPULTEPEC ENTRE VICENTE GUERRERO Y CARRETERA FEDERAL N° 15. (AGUA)

LOCALIDAD
CABECERA MUNICIPAL

CONTENIDO
MACROLOCALIZACIÓN

PRESIDENTE MUNICIPAL
LIC. JOSÉ MIGUEL GÓMEZ LÓPEZ

COORDINADOR DE GESTIÓN INTERNA DE LA CIUDAD
ING. SERGIO CABRERA

DIRECTOR DE OBRAS PÚBLICAS
ING. JUAN MANUEL GARCÍA ESCOTO

TESORERO MUNICIPAL
L.C.P. FRANCISCO DELGADILLO LIMÓN

SÍNDICO MUNICIPAL
LIC. JUAN JOSÉ RAMÍREZ CAMPOS

OBRA
REHABILITACIÓN DE LINEAS HIDROSANITARIAS Y CONSTRUCCIÓN DE EMPEDRADO AHOGADO EN CEMENTO, CON HUELLAS DE CONCRETO MR-42 EN CALLE CHAPULTEPEC ENTRE VICENTE GUERRERO Y CARRETERA FEDERAL N° 15. (AGUA)

SIN ESCALA

FECHA
JUNIO DEL 2019

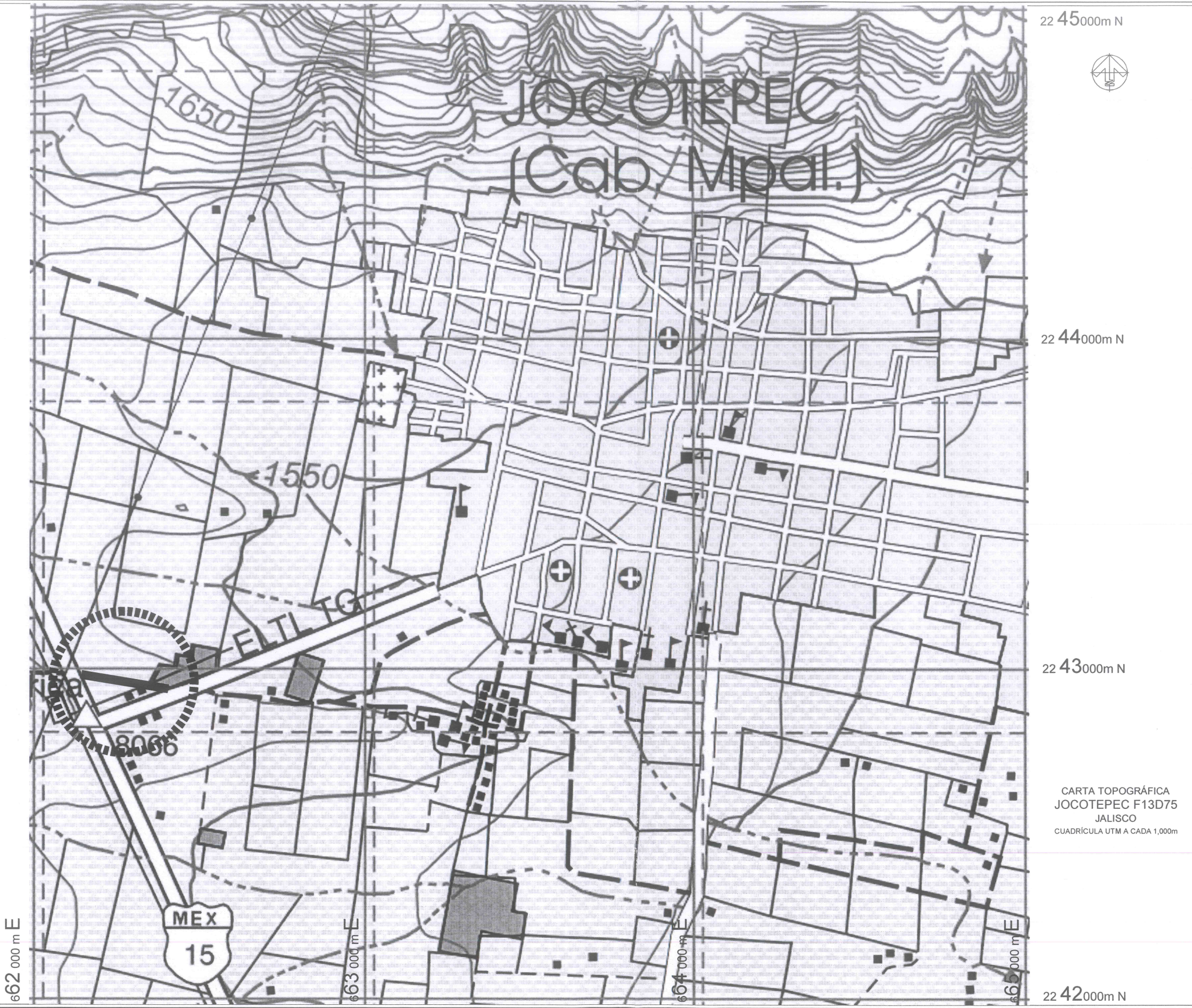
L-1

CALLE HIDALGO SUR, No. 187C, COL. CENTRO C.P. 45600
TELÉFONO: (01 387) 7832470 EXT.114

DIBUJO ARQ. ERC REVISÓ ARQ. FSS

RUTA DE ARCHIVO
C. CHAPULTEPEC (DRENAJE).dwg

H. AYUNTAMIENTO
CONSTITUCIONAL DE JOCOTEPEC, JAL.
2018 - 2021



22 45000m N



22 44000m N

22 43000m N

CARTA TOPOGRÁFICA
JOCOTEPEC F13D75
JALISCO
CUADRÍCULA UTM A CADA 1,000m


22 42000m N

662 000 m E

663 000 m E

664 000 m E

665 000 m E



Jocotepec
Gobierno Municipal
H. AYUNTAMIENTO
CONSTITUCIONAL DE JOCOTEPEC, JAL.
2018 - 2021
DIRECCIÓN DE OBRAS PÚBLICAS

LEVANTAMIENTO DE ÁREA DE ARROYO EN LA CALLE CHAPULTEPEC, DESDE VICENTE GUERRERO HASTA CARRETERA FEDERAL N° 15, DE LA CABECERA MUNICIPAL, EN EL MUNICIPIO DE JOCOTEPEC, JALISCO.

UBICACIÓN



ÁREA A CONSTRUIR

6,064.043 m²

PROYECTO

REHABILITACIÓN DE LINEAS HIDROSANITARIAS Y CONSTRUCCIÓN DE EMPEDRADO AHOGADO EN CEMENTO, CON HUELLAS DE CONCRETO MR-42 EN CALLE CHAPULTEPEC ENTRE VIVENTE GUERRERO Y CARRETERA FEDERAL N° 15. (AGUA)

LOCALIDAD

CABECERA MUNICIPAL

CONTENIDO

MACROLOCALIZACIÓN

PRESIDENTE MUNICIPAL

LIC. JOSÉ MISUEL GÓMEZ LÓPEZ

COORDINADOR DE GESTIÓN INTERNA DE LA CIUDAD

ING. SERGIO CABRERA

DIRECTOR DE OBRAS PÚBLICAS

ING. JUAN MANUEL GARCÍA ESCOTO

TESORERO MUNICIPAL

L.C.P. FRANCISCO DELGADILLO LIMÓN

SÍNDICO MUNICIPAL

LIC. JUAN JOSÉ RAMÍREZ CAMPOS

OBRA

REHABILITACIÓN DE LINEAS HIDROSANITARIAS Y CONSTRUCCIÓN DE EMPEDRADO AHOGADO EN CEMENTO, CON HUELLAS DE CONCRETO MR-42 EN CALLE CHAPULTEPEC ENTRE VIVENTE GUERRERO Y CARRETERA FEDERAL N° 15. (AGUA)

SIN ESCALA

FECHA

JUNIO DEL 2019

L-2

CALLE HIDALGO SUR, No. 187C, COL. CENTRO C.P. 45800
TELÉFONO: (01 387) 7532470 EXT.114

DIBUJO

ARQ. ERC

REVISÓ

ARQ. FSS

RUUTA DE ARCHIVO

C. CHAPULTEPEC (DRENAJE).dwg

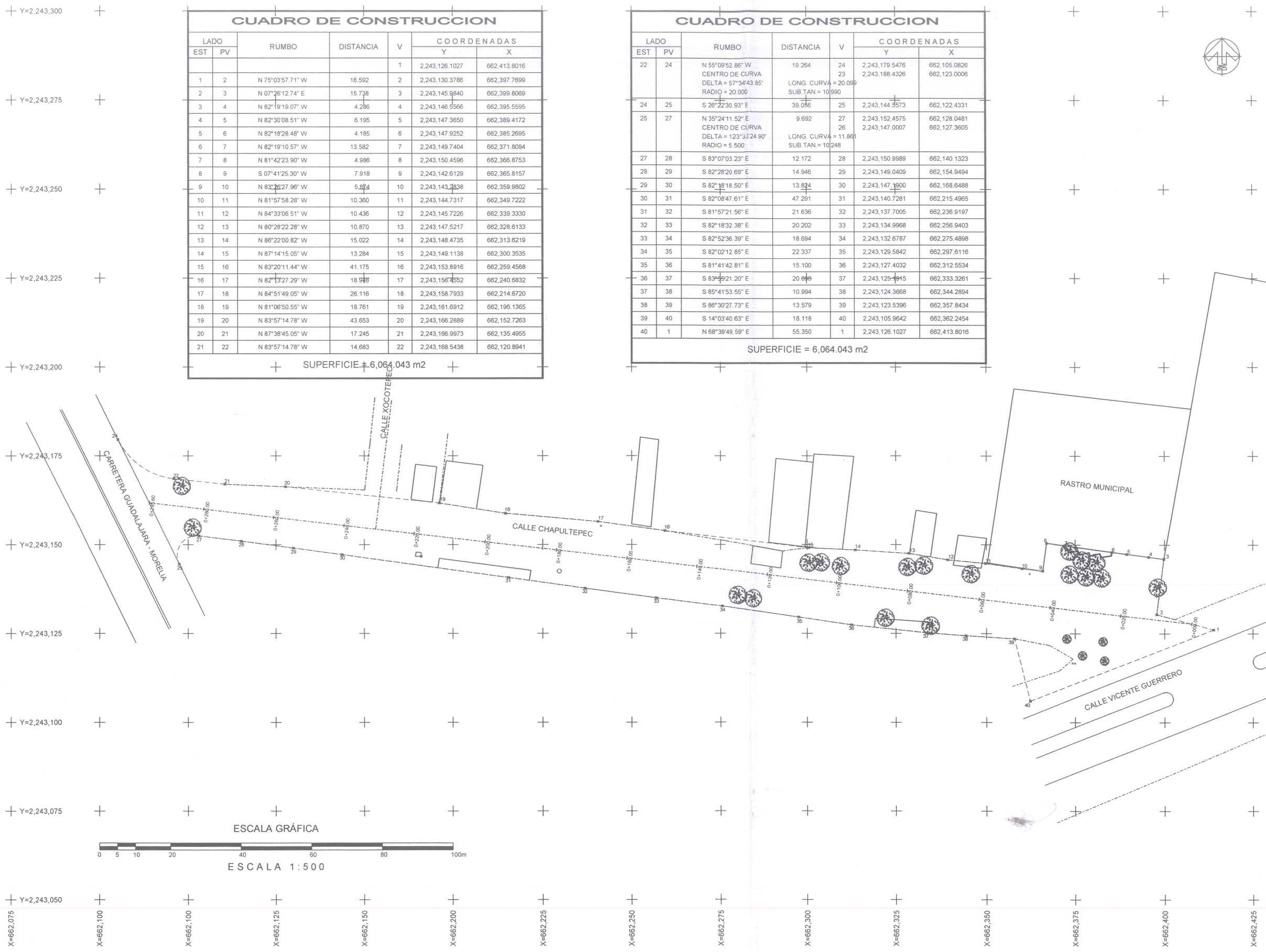
H. AYUNTAMIENTO
CONSTITUCIONAL DE JOCOTEPEC, JAL.
2018 - 2021

CUADRO DE CONSTRUCCION						
LADO		RUMBO	DISTANCIA	V	COORDENADAS	
EST	PV				Y	X
1	2	N 75°03'57.71" W	16.592	1	2,243,126.1027	662,413.8016
2	3	N 07°26'12.74" E	15.738	3	2,243,130.3786	662,397.7899
3	4	N 82°19'19.07" W	4.286	4	2,243,146.5566	662,395.5595
4	5	N 82°30'08.51" W	6.195	5	2,243,147.3650	662,389.4172
5	6	N 82°18'28.48" W	4.185	6	2,243,147.9252	662,385.2695
6	7	N 82°19'10.57" W	13.582	7	2,243,149.7404	662,371.8094
7	8	N 81°42'23.90" W	4.986	8	2,243,150.4596	662,366.8753
8	9	S 07°41'25.30" W	7.918	9	2,243,142.6129	662,365.8157
9	10	N 83°27'27.96" W	5.874	10	2,243,143.1838	662,359.9802
10	11	N 81°57'58.28" W	10.360	11	2,243,144.7317	662,349.7222
11	12	N 84°33'06.51" W	10.436	12	2,243,145.7226	662,339.3330
12	13	N 80°28'22.28" W	10.870	13	2,243,147.5217	662,328.6133
13	14	N 86°22'00.82" W	15.022	14	2,243,148.4735	662,313.6219
14	15	N 87°14'15.05" W	13.284	15	2,243,149.1138	662,300.3535
15	16	N 83°20'11.44" W	41.175	16	2,243,153.8916	662,259.4568
16	17	N 82°13'27.29" W	18.948	17	2,243,156.4552	662,240.6832
17	18	N 84°51'49.05" W	26.116	18	2,243,158.7933	662,214.6720
18	19	N 81°06'50.55" W	18.761	19	2,243,161.6912	662,196.1365
19	20	N 83°57'14.78" W	43.653	20	2,243,166.2889	662,152.7263
20	21	N 87°38'45.05" W	17.245	21	2,243,166.9973	662,135.4955
21	22	N 83°57'14.78" W	14.683	22	2,243,168.5438	662,120.8941

SUPERFICIE = 6,064.043 m²

CUADRO DE CONSTRUCCION						
LADO		RUMBO	DISTANCIA	V	COORDENADAS	
EST	PV				Y	X
22	24	N 55°09'52.86" W	19.264	24	2,243,179.5476	662,105.0826
		CENTRO DE CURVA		23	2,243,188.4326	662,123.0006
		DELTA = 57°34'43.85"				
		RADIO = 20.000				
		LONG. CURVA = 20.099				
		SUB. TAN = 10.990				
24	25	S 26°22'30.93" E	39.056	25	2,243,144.8573	662,122.4331
25	27	N 35°24'11.52" E	9.692	27	2,243,152.4575	662,128.0481
		CENTRO DE CURVA		26	2,243,147.0007	662,127.3605
		DELTA = 123°33'24.90"				
		RADIO = 5.500				
		LONG. CURVA = 11.861				
		SUB. TAN = 10.248				
27	28	S 83°07'03.23" E	12.172	28	2,243,150.9989	662,140.1323
28	29	S 82°28'20.69" E	14.946	29	2,243,149.0409	662,154.9494
29	30	S 82°18'18.50" E	13.824	30	2,243,147.1900	662,168.6488
30	31	S 82°08'47.61" E	47.291	31	2,243,140.7281	662,215.4965
31	32	S 81°57'21.56" E	21.636	32	2,243,137.7005	662,236.9197
32	33	S 82°18'32.38" E	20.202	33	2,243,134.9968	662,256.9403
33	34	S 82°52'36.39" E	18.694	34	2,243,132.6787	662,275.4898
34	35	S 82°02'12.85" E	22.337	35	2,243,129.5842	662,297.6116
35	36	S 81°41'42.81" E	15.100	36	2,243,127.4032	662,312.5534
36	37	S 83°49'21.20" E	20.690	37	2,243,125.4915	662,333.3261
37	38	S 85°41'53.55" E	10.994	38	2,243,124.3668	662,344.2894
38	39	S 86°30'27.73" E	13.579	39	2,243,123.5396	662,357.8434
39	40	S 14°03'40.63" E	18.118	40	2,243,105.9642	662,362.2454
40	1	N 68°39'49.59" E	55.350	1	2,243,126.1027	662,413.8016

SUPERFICIE = 6,064.043 m²



ESCALA GRÁFICA
ESCALA 1:500



Jocotepec
Gobierno Municipal
H. AYUNTAMIENTO
CONSTITUCIONAL DE JOCOCTEPEC, JAL.
2018 - 2021
DIRECCIÓN DE OBRAS PÚBLICAS

LEVANTAMIENTO DE ÁREA DE ARROYO EN LA CALLE CHAPULTEPEC DESDE VICENTE GUERRERO HASTA CARRETERA FEDERAL N° 15, DE LA CABECERA MUNICIPAL, EN EL MUNICIPIO DE JOCOCTEPEC, JALISCO.

UBICACIÓN



ÁREA A CONSTRUIR

6,064.043 m²

PROYECTO

REHABILITACIÓN DE LINEAS HIDROSANITARIAS Y CONSTRUCCIÓN DE EMPEDRADO AHOGADO EN CEMENTO, CON HUELLAS DE CONCRETO MR-42 EN CALLE CHAPULTEPEC ENTRE VIVENTE GUERRERO Y CARRETERA FEDERAL N° 15. (AGUA)

LOCALIDAD

CABECERA MUNICIPAL

CONTENIDO

LEVANTAMIENTO TOPOGRÁFICO

PRESIDENTE MUNICIPAL
LIC. JOSÉ MIGUEL GÓMEZ LÓPEZ

COORDINADOR DE GESTIÓN INTERNA DE LA CIUDAD
ING. SERGIO CABRERA

DIRECTOR DE OBRAS PÚBLICAS
ING. JUAN MANUEL GARCÍA ESCOTO

TESORERO MUNICIPAL
L. C. P. FRANCISCO DELGADILLO LIMÓN

SÍNDICO MUNICIPAL
LIC. JUAN JOSÉ RAMÍREZ CAMPOS

OBRA

REHABILITACIÓN DE LINEAS HIDROSANITARIAS Y CONSTRUCCIÓN DE EMPEDRADO AHOGADO EN CEMENTO, CON HUELLAS DE CONCRETO MR-42 EN CALLE CHAPULTEPEC ENTRE VIVENTE GUERRERO Y CARRETERA FEDERAL N° 15. (AGUA)

ESCALA 1:500	L-3
FECHA JUNIO DEL 2019	

CALLE HIDALGO SUR, No. 187C, COL. CENTRO C.P. 48000
TELÉFONO: (01 387) 7632470 EXT. 114

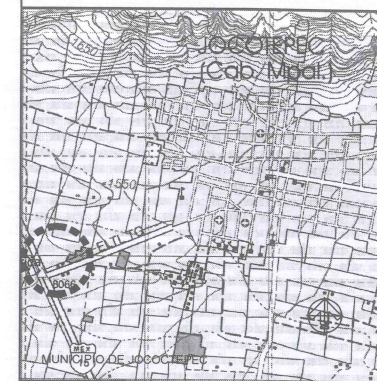
DIBUJO ARQ. ERC	REVISÓ ARQ. FSS
RUTA DE ARCHIVO C. CHAPULTEPEC (DRENAJE).dwg	
H. AYUNTAMIENTO CONSTITUCIONAL DE JOCOCTEPEC, JAL. 2018 - 2021	



Jocotepec
 Gobierno Municipal
 H. AYUNTAMIENTO
 CONSTITUCIONAL DE JOCOCTEPEC, JAL.
 2018 - 2021
 DIRECCIÓN DE OBRAS PÚBLICAS

LEVANTAMIENTO DE ÁREA DE ARROYO EN LA CALLE CHAPULTEPEC DESDE VIVIENTE GUERRERO HASTA CARRETERA FEDERAL N° 15, DE LA CABECERA MUNICIPAL, EN EL MUNICIPIO DE JOCOCTEPEC, JALISCO.

UBICACIÓN



ÁREA A CONSTRUIR

6,064.043 m2

PROYECTO
 REHABILITACIÓN DE LINEAS HIDROSANITARIAS Y CONSTRUCCIÓN DE EMPEDRADO AHOGADO EN CEMENTO, CON HUELLAS DE CONCRETO MR-42 EN CALLE CHAPULTEPEC ENTRE VIVIENTE GUERRERO Y CARRETERA FEDERAL N° 15. (AGUA)

LOCALIDAD
 CABECERA MUNICIPAL

CONTENIDO
 PLANTA DE CADENAMIENTOS Y CURVAS DE NIVEL

PRESIDENTE MUNICIPAL
 LIC. JOSÉ MIGUEL GÓMEZ LÓPEZ

COORDINADOR DE GESTIÓN INTERNA DE LA CIUDAD
 ING. SERGIO CABRERA

DIRECTOR DE OBRAS PÚBLICAS
 ING. JUAN MANUEL GARCÍA ESCOTO

TESORERO MUNICIPAL
 L.C.P. FRANCISCO DELGADILLO LIMÓN

SÍNDICO MUNICIPAL
 LIC. JUAN JOSÉ RAMÍREZ CAMPOS

OBRA
 REHABILITACIÓN DE LINEAS HIDROSANITARIAS Y CONSTRUCCIÓN DE EMPEDRADO AHOGADO EN CEMENTO, CON HUELLAS DE CONCRETO MR-42 EN CALLE CHAPULTEPEC ENTRE VIVIENTE GUERRERO Y CARRETERA FEDERAL N° 15. (AGUA)

ESCALA 1:500

L-4

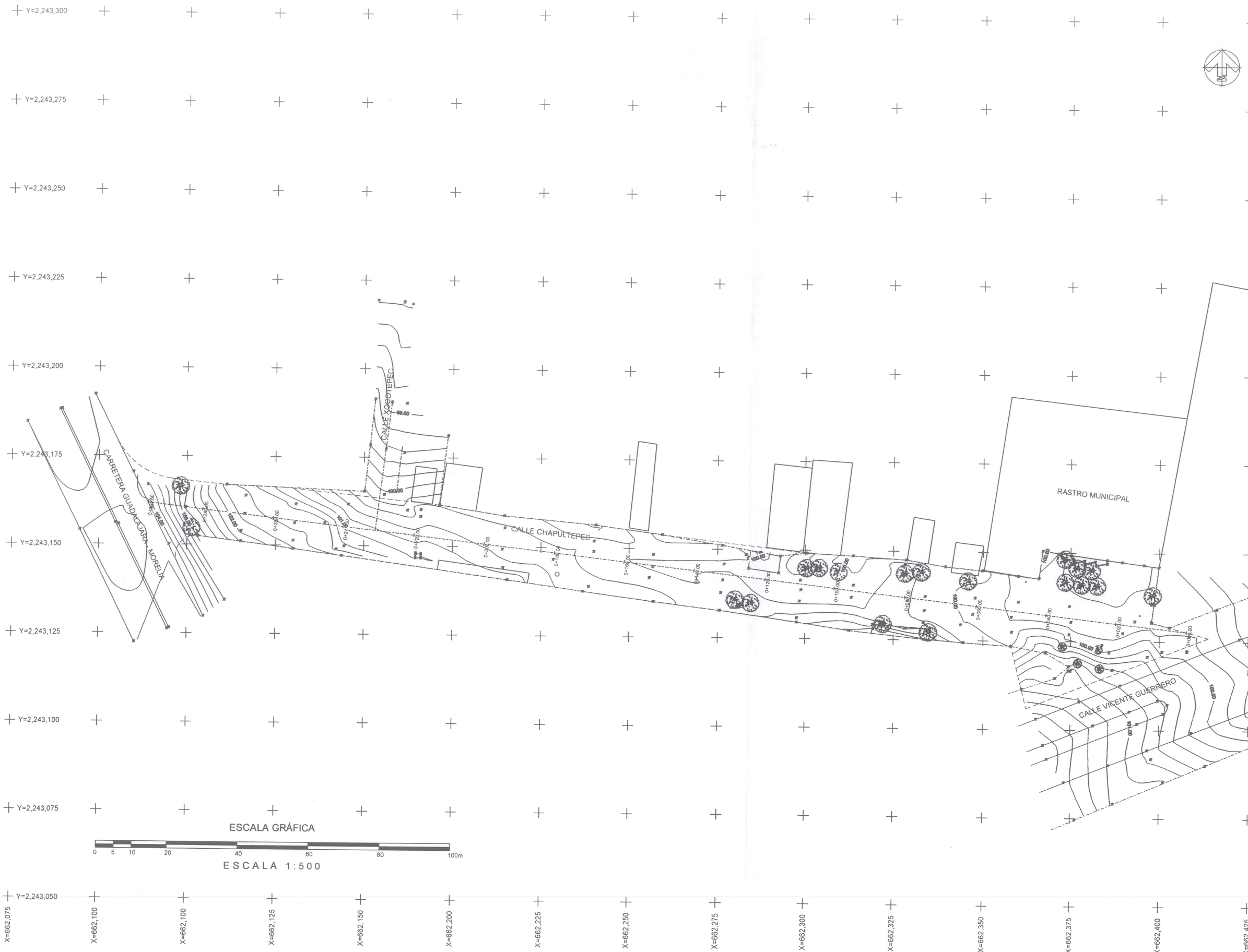
FECHA
 JUNIO DEL 2019

CALLE HIDALGO SUR, No. 187C, COL. CENTRO C.P. 45800
 TELÉFONO: (01 387) 7832470 EXT.114

DIBUJO ARQ. ERC REVISÓ ARQ. FSS

RUTA DE ARCHIVO
 C:\CHAPULTEPEC (DRENAJE).dwg

H. AYUNTAMIENTO
 CONSTITUCIONAL DE JOCOCTEPEC, JAL.
 2018 - 2021



ESCALA GRÁFICA



ESCALA 1:500

X=662,075 X=662,100 X=662,100 X=662,125 X=662,150 X=662,200 X=662,225 X=662,250 X=662,275 X=662,300 X=662,325 X=662,350 X=662,375 X=662,400 X=662,425

Y=2,243,050

Y=2,243,075

Y=2,243,100

Y=2,243,125

Y=2,243,150

Y=2,243,175

Y=2,243,200

Y=2,243,225

Y=2,243,250

Y=2,243,275

Y=2,243,300



Jocotepec
 Gobierno Municipal
 H. AYUNTAMIENTO
 CONSTITUCIONAL DE JOCOCTEPEC, JAL.
 2018 - 2021
 DIRECCIÓN DE OBRAS PÚBLICAS

LEVANTAMIENTO DE ÁREA DE ARROYO EN LA CALLE CHAPULTEPEC DESDE VICENTE GUERRERO HASTA CARRERA FEDERAL N° 15, DE LA CABECERA MUNICIPAL, EN EL MUNICIPIO DE JOCOCTEPEC, JALISCO.

UBICACIÓN



ÁREA A CONSTRUIR

6,064.043 m2

PROYECTO
 REHABILITACIÓN DE LINEAS HIDROSANITARIAS Y CONSTRUCCIÓN DE EMPEDRADO AHOGADO EN CEMENTO, CON HUELLAS DE CONCRETO MR-42 EN CALLE CHAPULTEPEC ENTRE VIVENTE GUERRERO Y CARRERA FEDERAL N° 15. (AGUA)

LOCALIDAD
 CABECERA MUNICIPAL

CONTENIDO
 PROYECTO RED DE AGUA POTABLE

PRESIDENTE MUNICIPAL
 LIC. JOSÉ MIGUEL GÓMEZ LÓPEZ
 COORDINADOR DE GESTIÓN INTERNA DE LA CIUDAD
 ING. SERGIO CABRERA
 DIRECTOR DE OBRAS PÚBLICAS
 ING. JUAN MANUEL GARCÍA ESCOTO
 TESORERO MUNICIPAL
 L.C.P. FRANCISCO DELGADILLO LIMÓN
 SINDICO MUNICIPAL
 LIC. JUAN JOSÉ RAMÍREZ CAMPOS

OBRA
 REHABILITACIÓN DE LINEAS HIDROSANITARIAS Y CONSTRUCCIÓN DE EMPEDRADO AHOGADO EN CEMENTO, CON HUELLAS DE CONCRETO MR-42 EN CALLE CHAPULTEPEC ENTRE VIVENTE GUERRERO Y CARRERA FEDERAL N° 15. (AGUA)

SIN ESCALA

L-5

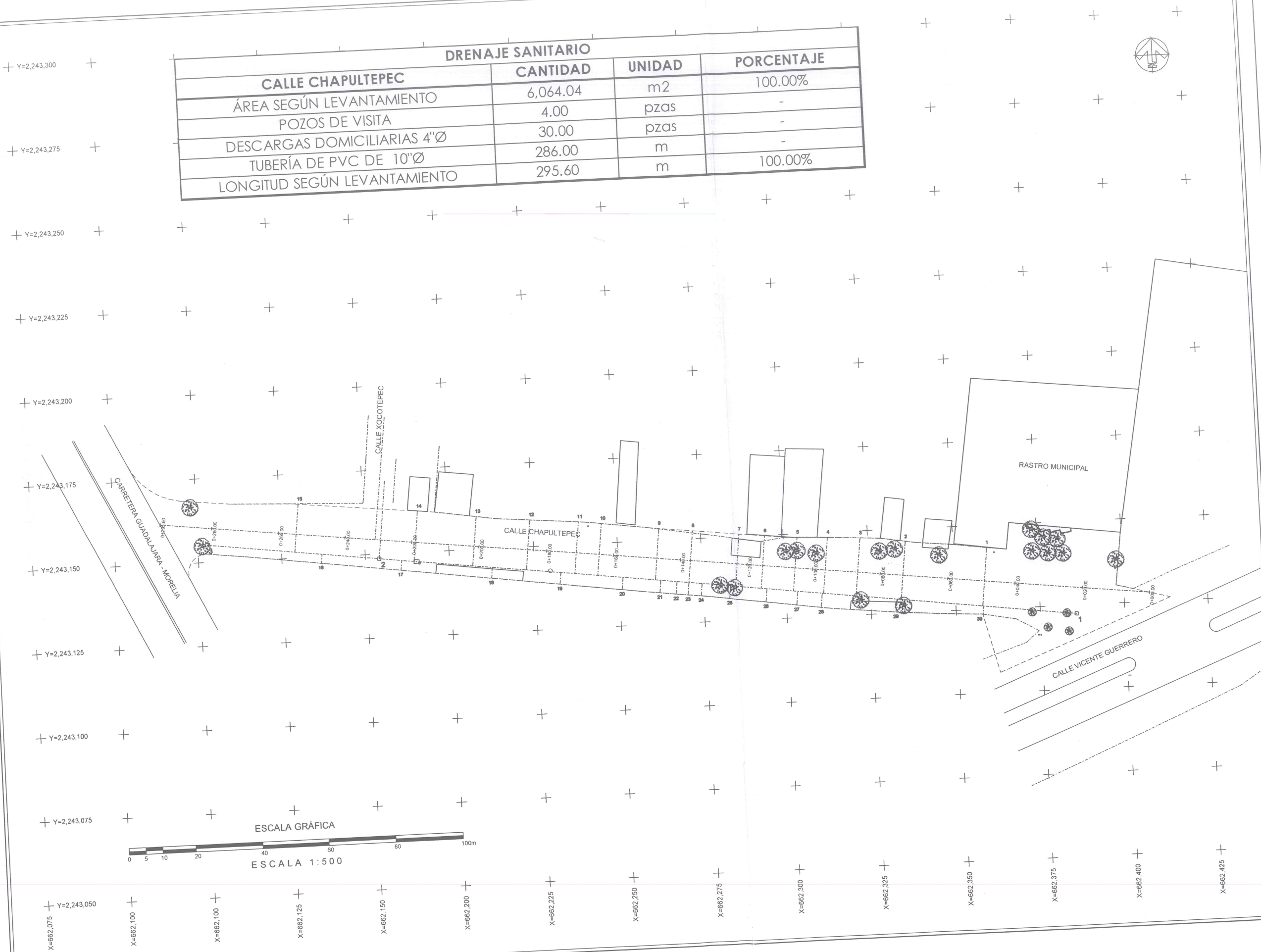
FECHA
 JUNIO DEL 2019

CALLE HIDALGO SUR, No. 187C. COL. CENTRO C.P. 45800
 TELÉFONO: (01 387) 7632470 EXT.114

DIBUJO
 ARQ. ERC
 REVISÓ
 ARQ. FSS

RUTA DE ARCHIVO
 C. CHAPULTEPEC (DRENAJE).dwg
 H. AYUNTAMIENTO
 CONSTITUCIONAL DE JOCOCTEPEC, JAL.
 2018 - 2021

DRENAJE SANITARIO			
CALLE CHAPULTEPEC	CANTIDAD	UNIDAD	PORCENTAJE
ÁREA SEGÚN LEVANTAMIENTO	6,064.04	m2	100.00%
POZOS DE VISITA	4.00	pzas	-
DESCARGAS DOMICILIARIAS 4"Ø	30.00	pzas	-
TUBERÍA DE PVC DE 10"Ø	286.00	m	-
LONGITUD SEGÚN LEVANTAMIENTO	295.60	m	100.00%





Jocotepec
Gobierno Municipal

H. AYUNTAMIENTO
CONSTITUCIONAL DE JOCOTEPEC, JAL.
2018 - 2021

DIRECCIÓN DE OBRAS PÚBLICAS

LEVANTAMIENTO DE ÁREA DE ARROYO EN LA CALLE CHAPULTEPEC
DESDE VICENTE GUERRERO HASTA CARRETERA FEDERAL N° 15, DE LA
CABECERA MUNICIPAL, EN EL MUNICIPIO DE JOCOTEPEC, JALISCO.

UBICACIÓN



ÁREA A CONSTRUIR

6,064.043 m2

PROYECTO

REHABILITACIÓN DE LINEAS HIDROSANITARIAS Y
CONSTRUCCIÓN DE EMPEDRADO AHOGADO EN CEMENTO,
CON HUELLAS DE CONCRETO MR-42 EN CALLE
CHAPULTEPEC ENTRE VIVENTE GUERRERO Y CARRETERA
FEDERAL N° 15. (AGUA)

LOCALIDAD

CABECERA MUNICIPAL

CONTENIDO

PUNTOS GEOGRÁFICOS Y UTM

PRESIDENTE MUNICIPAL

LIC. JOSÉ MIGUEL GÓMEZ LÓPEZ

COORDINADOR DE GESTIÓN INTERNA DE LA CIUDAD

ING. SERGIO CABRERA

DIRECTOR DE OBRAS PÚBLICAS

ING. JUAN MANUEL GARCÍA ESCOTO

TESORERO MUNICIPAL

L.C.P. FRANCISCO DELGADILLO LIMÓN

SÍNDICO MUNICIPAL

LIC. JUAN JOSÉ RAMÍREZ CAMPOS

OBRA

REHABILITACIÓN DE LINEAS HIDROSANITARIAS Y
CONSTRUCCIÓN DE EMPEDRADO AHOGADO EN
CEMENTO, CON HUELLAS DE CONCRETO MR-42
EN CALLE CHAPULTEPEC ENTRE VIVENTE
GUERRERO Y CARRETERA FEDERAL N° 15.
(AGUA)

ESCALA 1:500

FECHA

JUNIO DEL 2019

L-7

CALLE HIDALGO SUR, No. 187C, COL. CENTRO O.P. 45800
TELÉFONO: (01 387) 7632479 EXT. 114

DIBUJO

ARQ. ERC

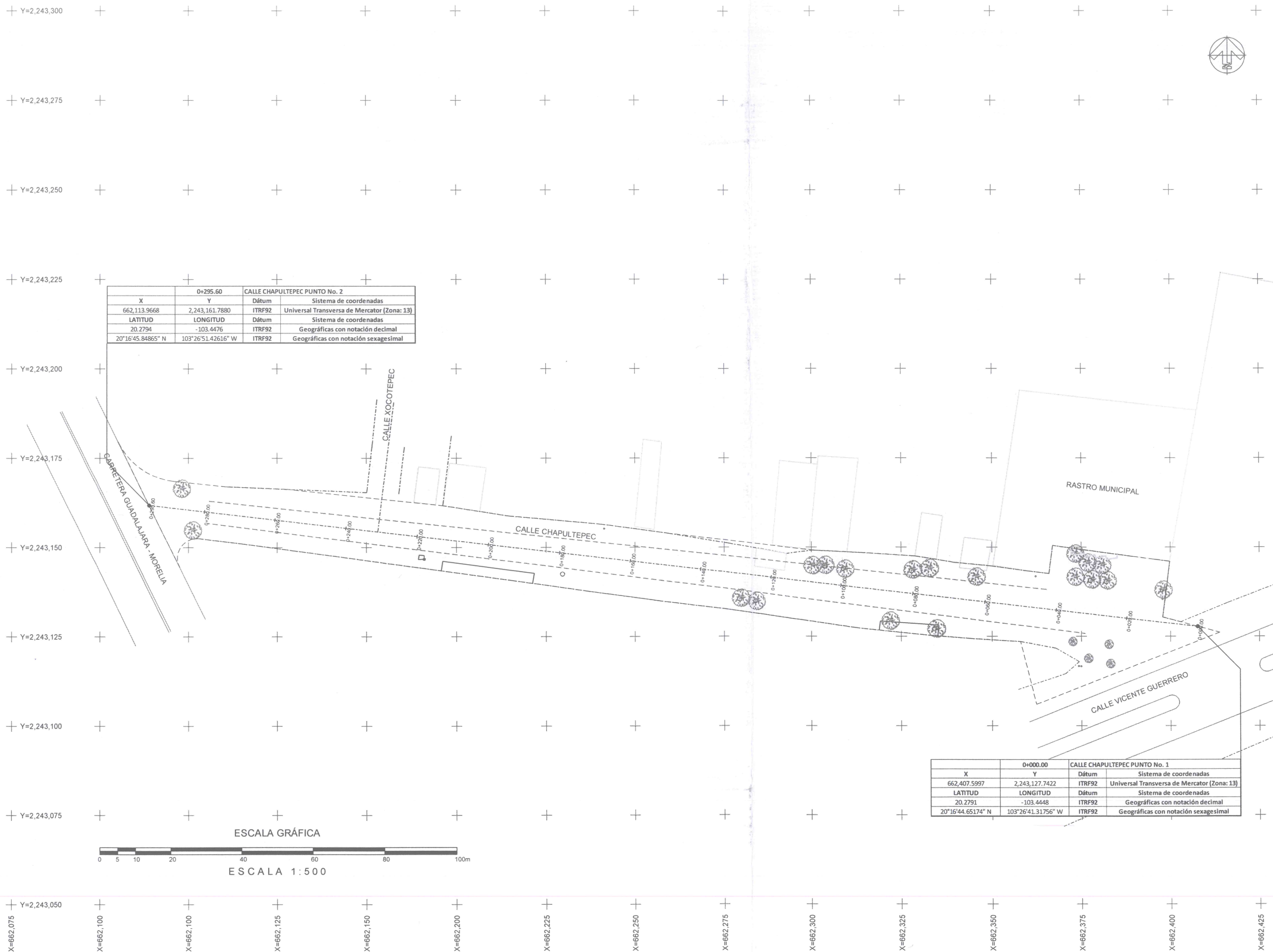
REVISÓ

ARQ. FSS

RUTA DE ARCHIVO

C. CHAPULTEPEC (DRENA.E).dwg

H. AYUNTAMIENTO
CONSTITUCIONAL DE JOCOTEPEC, JAL.
2018 - 2021




0+295.60		CALLE CHAPULTEPEC PUNTO No. 2	
X	Y	Dátum	Sistema de coordenadas
662.113.9668	2,243.161.7880	ITRF92	Universal Transversa de Mercator (Zona: 13)
LATITUD	LONGITUD	Dátum	Sistema de coordenadas
20.2794	-103.4476	ITRF92	Geográficas con notación decimal
20°16'45.84865" N	103°26'51.42616" W	ITRF92	Geográficas con notación sexagesimal

0+000.00		CALLE CHAPULTEPEC PUNTO No. 1	
X	Y	Dátum	Sistema de coordenadas
662.407.5997	2,243.127.7422	ITRF92	Universal Transversa de Mercator (Zona: 13)
LATITUD	LONGITUD	Dátum	Sistema de coordenadas
20.2791	-103.4448	ITRF92	Geográficas con notación decimal
20°16'44.65174" N	103°26'41.31756" W	ITRF92	Geográficas con notación sexagesimal





Google Earth
©2018 Google
©2018 INEGI



Jocotepec
Gobierno Municipal
H. AYUNTAMIENTO
CONSTITUCIONAL DE JOCOCTEPEC, JAL.
2018 - 2021
DIRECCIÓN DE OBRAS PÚBLICAS

LEVANTAMIENTO DE ÁREA DE ARROYO EN LA CALLE CHAPULTEPEC DESDE VICENTE GUERRERO HASTA CARRETERA FEDERAL N° 15, DE LA CABECERA MUNICIPAL, EN EL MUNICIPIO DE JOCOCTEPEC, JALISCO.

UBICACIÓN



ÁREA A CONSTRUIR

6,064.043 m2

PROYECTO
REHABILITACIÓN DE LINEAS HIDROSANITARIAS Y CONSTRUCCIÓN DE EMPEDRADO AHOGADO EN CEMENTO, CON HUELLAS DE CONCRETO MR-42 EN CALLE CHAPULTEPEC ENTRE VICENTE GUERRERO Y CARRETERA FEDERAL N° 15. (AGUA)

LOCALIDAD
CABECERA MUNICIPAL

CONTENIDO
LOCALIZACIÓN EN GOOGLE

PRESIDENTE MUNICIPAL
LIC. JOSÉ MIGUEL GOMEZ LÓPEZ
COORDINADOR DE GESTIÓN INTERNA DE LA CIUDAD
ING. SERGIO CABRERA
DIRECTOR DE OBRAS PÚBLICAS
ING. JUAN MANUEL GARCÍA ESCOTO
TESORERO MUNICIPAL
L.C.P. FRANCISCO DELGADILLO LIMÓN
SÍNDICO MUNICIPAL
LIC. JUAN JOSÉ RAMÍREZ CAMPOS

OBRA
REHABILITACIÓN DE LINEAS HIDROSANITARIAS Y CONSTRUCCIÓN DE EMPEDRADO AHOGADO EN CEMENTO, CON HUELLAS DE CONCRETO MR-42 EN CALLE CHAPULTEPEC ENTRE VICENTE GUERRERO Y CARRETERA FEDERAL N° 15. (AGUA)

SIN ESCALA

L-8

FECHA
JUNIO DEL 2019

CALLE HIDALGO SUR, No. 187C, COL. CENTRO C.P. 46800
TELÉFONO: (01 367) 7632470 EXT.114

DIBUJO ARQ. ERC REVISÓ ARQ. FSS

RUTA DE ARCHIVO
C. CHAPULTEPEC (DRENAJE).dwg

H. AYUNTAMIENTO
CONSTITUCIONAL DE JOCOCTEPEC, JAL.
2018 - 2021