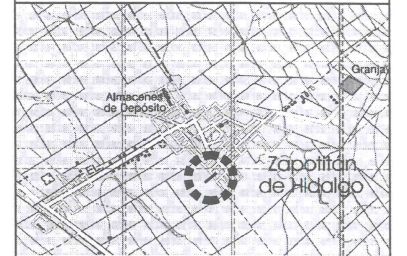


Jocotepec

Gobierno Municipal
H. AYUNTAMIENTO
CONSTITUCIONAL DE JOCOCTEPEC, JAL.
2018 - 2021
DIRECCIÓN DE OBRAS PÚBLICAS

LEVANTAMIENTO DE ÁREA DE ARROYO EN LA CALLE C. PIPILA DE C. EMILIANO ZAPATA A FCO. VILLA, EN LA LOCALIDAD DE ZAPOTITÁN DE HIDALGO.

UBICACIÓN



DELEGACION ZAPOTITAN DE HGO.

ÁREA A CONSTRUIR

682.64 m2

PROYECTO
CONSTRUCCION DE EMPEDRADO AHOGADO NORMAL CON
HUELLAS DE CONCRETO EN CALLE PIPILA ENTRE
EMILIANO ZAPATA A FCO. VILLA

LOCALIDAD
ZAPOTITAN DE HGO.

CONTENIDO
MACROLOCALIZACIÓN

PRESIDENTE MUNICIPAL
LIC. JOSÉ MIGUEL GÓMEZ LÓPEZ
COORDINADOR DE GESTIÓN INTERNA DE LA CIUDAD
ING. SERGIO CABRERA
DIRECTOR DE OBRAS PÚBLICAS
ING. HECTOR JESÚS HERNÁNDEZ
TESORERO MUNICIPAL
L.C.P. FRANCISCO DELGADILLO LIMÓN
SÍNDICO MUNICIPAL
LIC. JUAN JOSÉ RAMÍREZ CAMPOS

OBRA
CONSTRUCCION DE EMPEDRADO AHOGADO
NORMAL CON HUELLAS DE CONCRETO EN CALLE
PIPILA ENTRE EMILIANO ZAPATA A FCO. VILLA

SIN ESCALA

FECHA
JUNIO DEL 2020

CALLE HIDALGO SUR, No. 1816, COL. CENTRO C.P. 45800
TELÉFONO: (01 387) 7632170 EXT.114

DIBUJO ARQ. CAL REVISÓ ARQ. FSS

RUTA DE ARCHIVO C. PIPILA (SUPERFICIE) RAMO 33.dwg

H. AYUNTAMIENTO
CONSTITUCIONAL DE JOCOCTEPEC, JAL.
2018 - 2021

CROQUIS DE LOCALIZACIÓN GEOGRÁFICA



CROQUIS DE LOCALIZACIÓN REGIONAL

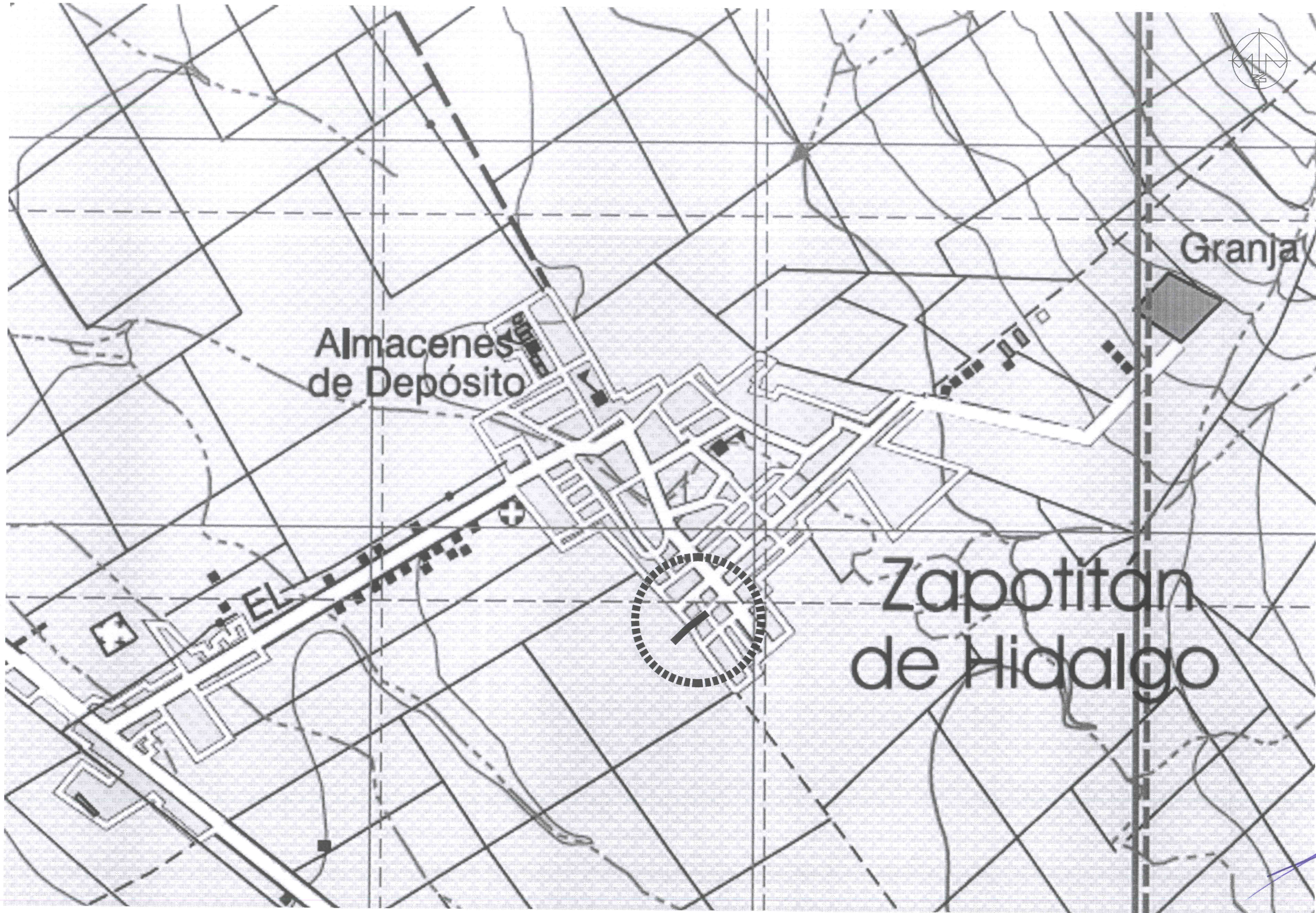
A GUADALAJARA

MACROLOCALIZACIÓN



LAGO DE CHAPALA

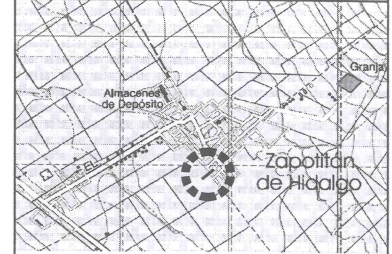
MUNICIPIO DE JOCOTEPEC



Jocotepec
 Gobierno Municipal
 H. AYUNTAMIENTO
 CONSTITUCIONAL DE JOCOCTEPEC, JAL.
 2018 - 2021
 DIRECCIÓN DE OBRAS PÚBLICAS

LEVANTAMIENTO DE ÁREA DE ARROYO EN LA CALLE C. PIPLA DE C. EMILIANO ZAPATA A FCO. VILLA, EN LA LOCALIDAD DE ZAPOTITAN DE HIDALGO.

UBICACIÓN



DELEGACION ZAPOTITAN DE HGO.

ÁREA A CONSTRUIR

682.64 m²

PROYECTO
 CONSTRUCCION DE EMPEDRADO AHOGADO NORMAL CON HUELLAS DE CONCRETO EN CALLE PIPLA ENTRE EMILIANO ZAPATA A FCO. VILLA

LOCALIDAD
 ZAPOTITAN DE HGO.

CONTENIDO
 MICROLOCALIZACIÓN

PRESIDENTE MUNICIPAL
 LIC. JOSÉ MIGUEL GÓMEZ LÓPEZ
 COORDINADOR DE GESTIÓN INTERNA DE LA CIUDAD
 ING. SERGIO CABRERA
 DIRECTOR DE OBRAS PÚBLICAS
 ING. HECTOR JESÚS HERNÁNDEZ
 TESORERO MUNICIPAL
 L.C.P. FRANCISCO DELGADILLO LIMÓN
 SÍNDICO MUNICIPAL
 LIC. JUAN JOSÉ RAMÍREZ CAMPOS

OBRA
 CONSTRUCCION DE EMPEDRADO AHOGADO NORMAL CON HUELLAS DE CONCRETO EN CALLE PIPLA ENTRE EMILIANO ZAPATA A FCO. VILLA

SIN ESCALA
 JUNIO DEL 2020

DIRECCIÓN DE OBRAS PÚBLICAS
 CALLE HIDALGO SUR No. 187C, COL. CENTRO C.P. 45000
 TELEFONO: (01 357) 7532470 EXT.114

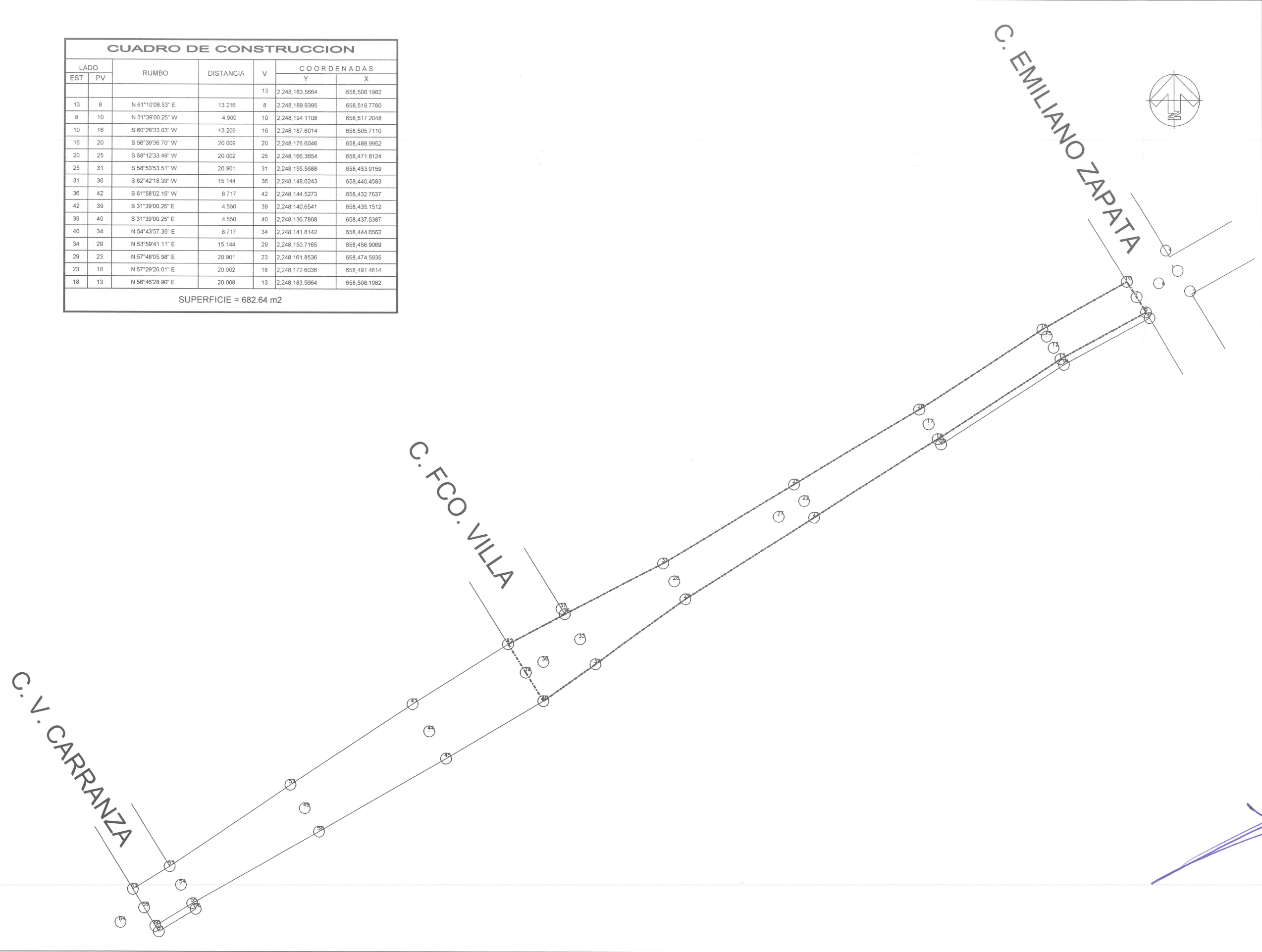
DIBUJO ARQ. CAJ REVISÓ ARQ. FSS
 RUTA DE ARCHIVO C. PIPLA (SUPERFICIE) RAMO 33.dwg


H. AYUNTAMIENTO
 CONSTITUCIONAL DE JOCOCTEPEC, JAL.
 2018 - 2021

L-2

CUADRO DE CONSTRUCCION						
LADO		RUMBO	DISTANCIA	V	COORDENADAS	
EST	PV				Y	X
				13	2,248,183.5664	658,508.1982
13	8	N 61°10'08.53" E	13.216	8	2,248,189.9395	658,519.7760
8	10	N 31°39'00.25" W	4.900	10	2,248,194.1108	658,517.2048
10	16	S 60°28'33.03" W	13.209	16	2,248,187.6014	658,505.7110
16	20	S 56°39'36.70" W	20.009	20	2,248,176.6046	658,488.9952
20	25	S 59°12'33.49" W	20.002	25	2,248,166.3654	658,471.8124
25	31	S 58°53'53.51" W	20.901	31	2,248,155.5688	658,453.9159
31	36	S 62°42'18.39" W	15.144	36	2,248,148.6243	658,440.4583
36	42	S 61°58'02.15" W	8.717	42	2,248,144.5273	658,432.7637
42	39	S 31°39'00.25" E	4.550	39	2,248,140.6541	658,435.1512
39	40	S 31°39'00.25" E	4.550	40	2,248,136.7808	658,437.5387
40	34	N 54°43'57.35" E	8.717	34	2,248,141.8142	658,444.6562
34	29	N 53°59'41.11" E	15.144	29	2,248,150.7165	658,456.9069
29	23	N 57°48'05.98" E	20.901	23	2,248,161.8536	658,474.5935
23	18	N 57°29'26.01" E	20.002	18	2,248,172.6036	658,491.4614
18	13	N 56°46'28.90" E	20.008	13	2,248,183.5664	658,508.1982

SUPERFICIE = 682.64 m2

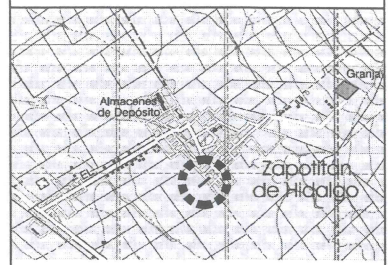




Jocotepec
Gobierno Municipal
H. AYUNTAMIENTO
CONSTITUCIONAL DE JOCOCTEPEC, JAL.
2018 - 2021
DIRECCIÓN DE OBRAS PÚBLICAS

LEVANTAMIENTO DE ÁREA DE ARROYO EN LA CALLE C. PIPILA DE C. EMILIANO ZAPATA A FCO. VILLA. EN LA LOCALIDAD DE ZAPOTITÁN DE HIDALGO.

UBICACIÓN



DELEGACION ZAPOTITAN DE HGO.

ÁREA A CONSTRUIR

682.64 m2

PROYECTO
CONSTRUCCION DE EMPEDRADO AHOGADO NORMAL CON HUELLAS DE CONCRETO EN CALLE PIPILA ENTRE EMILIANO ZAPATA A FCO. VILLA

LOCALIDAD
ZAPOTITAN DE HGO.

CONTENIDO
LEVANTAMIENTO TOPOGRÁFICO

PRESIDENTE MUNICIPAL
LIC. JOSÉ MIGUEL GÓMEZ LÓPEZ

COORDINADOR DE GESTIÓN INTERNA DE LA CIUDAD
ING. SERGIO CABRERA

DIRECTOR DE OBRAS PÚBLICAS
ING. HECTOR JESÚS HERNÁNDEZ

TESORERO MUNICIPAL
L.C.P. FRANCISCO DELGADILLO LIMÓN

SÍNDICO MUNICIPAL
LIC. JUAN JOSÉ RAMÍREZ CAMPOS

OBRA
CONSTRUCCION DE EMPEDRADO AHOGADO NORMAL CON HUELLAS DE CONCRETO EN CALLE PIPILA ENTRE EMILIANO ZAPATA A FCO. VILLA

ESCALA 1:100

FECHA
JUNIO DEL 2020

DIRECCION DE OBRAS PUBLICAS

CALLE HIDALGO SUR, No. 187C, COL. CENTRO C.P. 45900
TELÉFONO: (01 387) 7832470 EXT.114

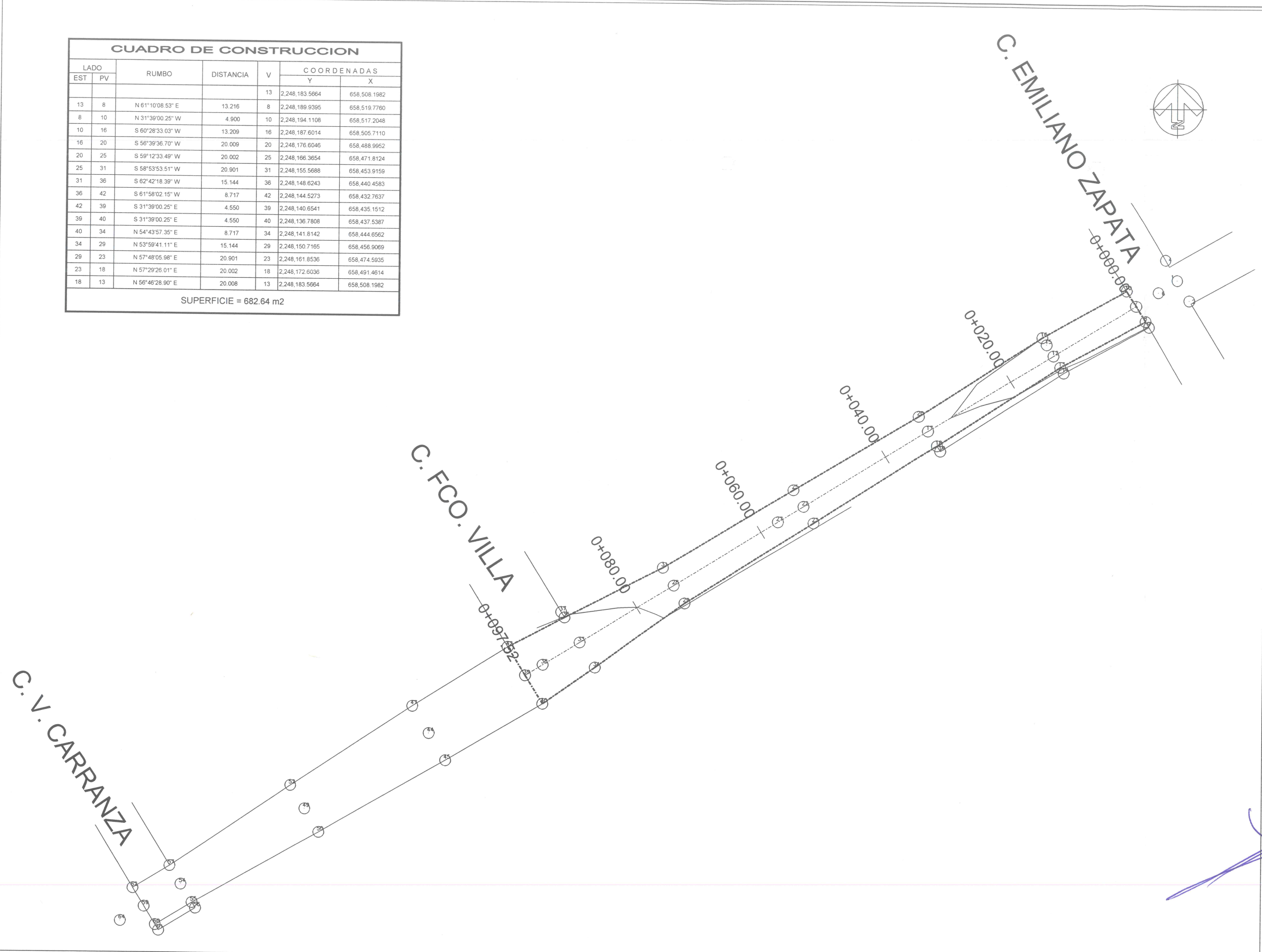
DIBUJO ARQ. CAJ REVISÓ ARQ. FSS


RUTA DE ARCHIVO C. PIPILA (SUPERFICIE) RAMO 33.dwg

H. AYUNTAMIENTO
CONSTITUCIONAL DE JOCOCTEPEC, JAL.
2018 - 2021

CUADRO DE CONSTRUCCION						
LADO		RUMBO	DISTANCIA	V	COORDENADAS	
EST	PV				Y	X
				13	2,248,183.5664	658,508.1982
13	8	N 61°10'08.53" E	13.216	8	2,248,189.9395	658,519.7760
8	10	N 31°39'00.25" W	4.900	10	2,248,194.1108	658,517.2048
10	16	S 60°28'33.03" W	13.209	16	2,248,187.6014	658,505.7110
16	20	S 56°39'36.70" W	20.009	20	2,248,176.6046	658,488.9952
20	25	S 59°12'33.49" W	20.002	25	2,248,166.3654	658,471.8124
25	31	S 58°53'53.51" W	20.901	31	2,248,155.5688	658,453.9159
31	36	S 62°42'18.39" W	15.144	36	2,248,148.6243	658,440.4583
36	42	S 61°58'02.15" W	8.717	42	2,248,144.5273	658,432.7637
42	39	S 31°39'00.25" E	4.550	39	2,248,140.6541	658,435.1512
39	40	S 31°39'00.25" E	4.550	40	2,248,136.7808	658,437.5387
40	34	N 54°43'57.35" E	8.717	34	2,248,141.8142	658,444.6562
34	29	N 53°59'41.11" E	15.144	29	2,248,150.7165	658,456.9069
29	23	N 57°48'05.98" E	20.901	23	2,248,161.8536	658,474.5935
23	18	N 57°29'26.01" E	20.002	18	2,248,172.6036	658,491.4614
18	13	N 56°46'28.90" E	20.008	13	2,248,183.5664	658,508.1982

SUPERFICIE = 682.64 m2






Jocotepec
Gobierno Municipal
H. AYUNTAMIENTO
CONSTITUCIONAL DE JOCOCTEPEC, JAL.
2018 - 2021
DIRECCIÓN DE OBRAS PÚBLICAS

LEVANTAMIENTO DE ÁREA DE ARROYO EN LA CALLE C. PIPILA DE C. EMILIANO ZAPATA A FCO. VILLA, EN LA LOCALIDAD DE ZAPOTITÁN DE HIDALGO.

UBICACIÓN



DELEGACION ZAPOTITAN DE HGO.

ÁREA A CONSTRUIR

682.64 m2

PROYECTO

CONSTRUCCION DE EMPEDRADO AHOGADO NORMAL CON HUELLAS DE CONCRETO EN CALLE PIPILA ENTRE EMILIANO ZAPATA A FCO. VILLA

LOCALIDAD

ZAPOTITAN DE HGO.

CONTENIDO

PLANTA DE CADEMIANIENTO Y CUERVAS DE NIVEL

PRESIDENTE MUNICIPAL
LIC. JOSÉ MIGUEL GÓMEZ LÓPEZ

COORDINADOR DE GESTIÓN INTERNA DE LA CIUDAD
ING. SERGIO CABRERA

DIRECTOR DE OBRAS PÚBLICAS
ING. HECTOR JESÚS HERNÁNDEZ

TESORERO MUNICIPAL
L.C.P. FRANCISCO DELGADILLO LIMÓN

SÍNDICO MUNICIPAL
LIC. JUAN JOSÉ RAMÍREZ CAMPOS

OBRA

CONSTRUCCION DE EMPEDRADO AHOGADO NORMAL CON HUELLAS DE CONCRETO EN CALLE PIPILA ENTRE EMILIANO ZAPATA A FCO. VILLA

SIN ESCALA

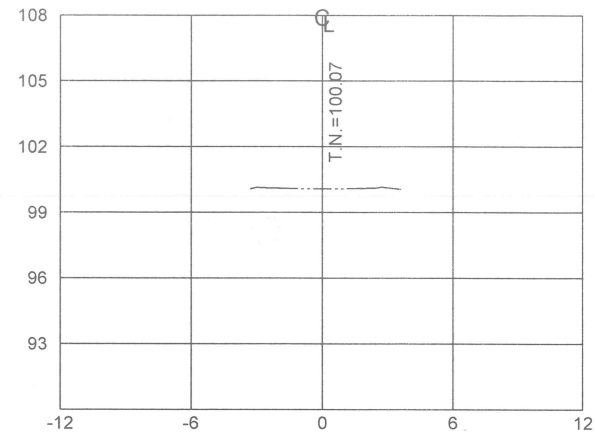
FECHA

JUNIO DEL 2020

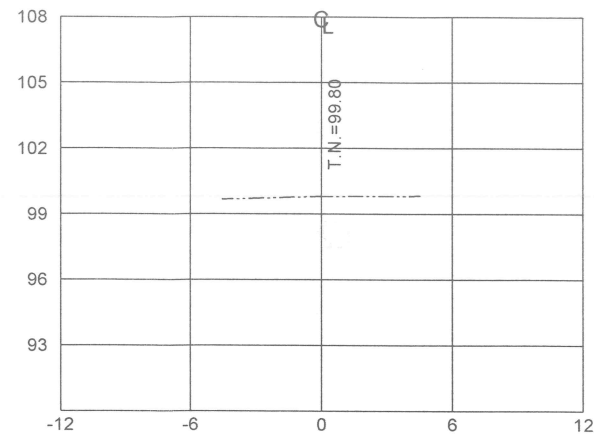
CALLE HIDALGO SUR, No. 187C, COL. CENTRO C.P. 45800
TELÉFONO: (01 387) 7832470 EXT:114

DIBUJO	REVISÓ
ARQ. CAJ	ARQ. FSS
RUTA DE ARCHIVO	
C. PIPILA (SUPERFICIE)	RAMO 33.dwg

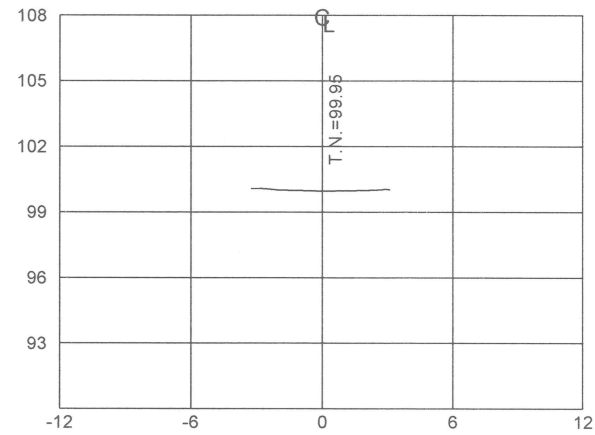
H. AYUNTAMIENTO
CONSTITUCIONAL DE JOCOCTEPEC, JAL.
2018 - 2021



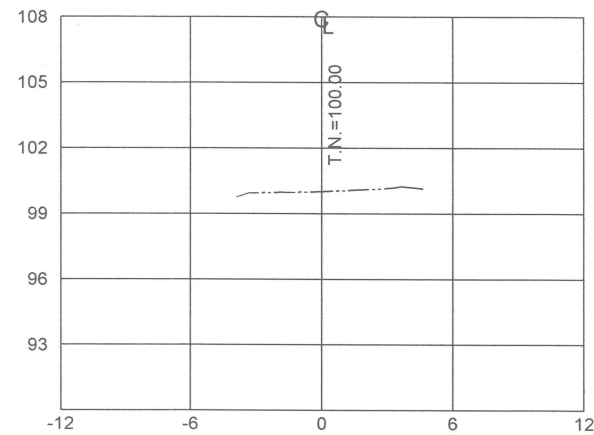
ESTACION 0+040.00
 ESCALA HORIZONTAL 1 : 100
 ESCALA VERTICAL 1 : 100



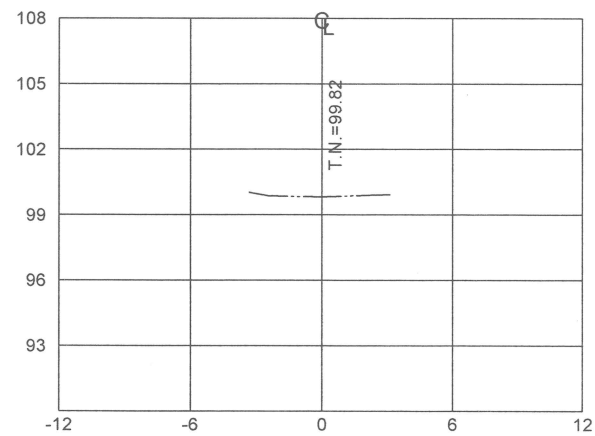
ESTACION 0+097.52
 ESCALA HORIZONTAL 1 : 100
 ESCALA VERTICAL 1 : 100



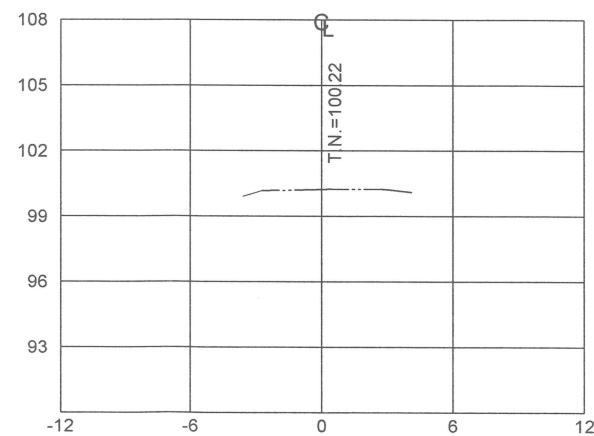
ESTACION 0+020.00
 ESCALA HORIZONTAL 1 : 100
 ESCALA VERTICAL 1 : 100



ESTACION 0+080.00
 ESCALA HORIZONTAL 1 : 100
 ESCALA VERTICAL 1 : 100



ESTACION 0+000.00
 ESCALA HORIZONTAL 1 : 100
 ESCALA VERTICAL 1 : 100



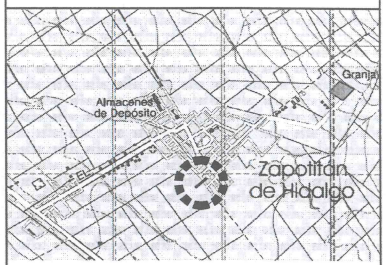
ESTACION 0+060.00
 ESCALA HORIZONTAL 1 : 100
 ESCALA VERTICAL 1 : 100



Jococtepéc
 Gobierno Municipal
 H. AYUNTAMIENTO
 CONSTITUCIONAL DE JOCOCTEPEC, JAL.
 2018 - 2021
 DIRECCIÓN DE OBRAS PÚBLICAS

LEVANTAMIENTO DE ÁREA DE ARROYO EN LA CALLE C. PIPILA DE C. EMILIANO ZAPATA A FCO. VILLA, EN LA LOCALIDAD DE ZAPOTITAN DE HIDALGO.

UBICACIÓN



DELEGACION ZAPOTITAN DE HGO.

ÁREA A CONSTRUIR

682.64 m²

PROYECTO
 CONSTRUCCION DE EMPEDRADO AHOGADO NORMAL CON HUELLAS DE CONCRETO EN CALLE PIPILA ENTRE EMILIANO ZAPATA A FCO. VILLA

LOCALIDAD
 ZAPOTITAN DE HGO.

CONTENIDO
 SECCIONES DEL TERRENO ACTUAL


PRESIDENTE MUNICIPAL
 LIC. JOSÉ MIGUEL GÓMEZ LÓPEZ
 COORDINADOR DE GESTIÓN INTERNA DE LA CIUDAD
 ING. SERGIO CABRERA
 DIRECTOR DE OBRAS PÚBLICAS
 ING. HECTOR JESÚS HERNÁNDEZ
 TESORERO MUNICIPAL
 L.C.P. FRANCISCO DELGADILLO LIMÓN
 SÍNDICO MUNICIPAL
 LIC. JUAN JOSÉ RAMÍREZ CAMPOS

OBRA
 CONSTRUCCION DE EMPEDRADO AHOGADO NORMAL CON HUELLAS DE CONCRETO EN CALLE PIPILA ENTRE EMILIANO ZAPATA A FCO. VILLA

ESTN ESCALA
 JUNIO DEL 2020

L-5

CALLE HIDALGO SUR, No. 187C, COL. CENTRO C.P. 45800
 TELÉFONO: (01 387) 7632470 EXT.114
 DIBUJO ARQ. CAJ REVISÓ ARQ. FSS
 RUTA DE ARCHIVO C. PIPILA (SUPERFICIE) RAMO 33.dwg
 H. AYUNTAMIENTO
 CONSTITUCIONAL DE JOCOCTEPEC, JAL.
 2018 - 2021

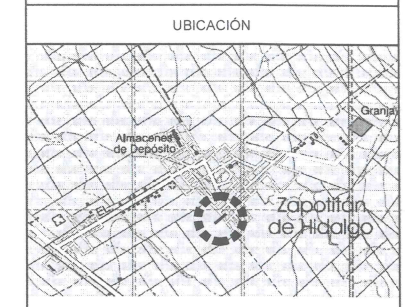


PERFIL 1
 ESCALA HORIZONTAL 1 : 1000
 ESCALA VERTICAL 1 : 1000

TIPO DE MATERIAL	FACTORES DE ABUNDAMIENTO Y COMPACTACION	ORDENADAS DE LA CURVA MASA		VOLUMEN		ESPESOR		ELEVACION	
		TIPO DE MATERIAL	ORDENADAS DE LA CURVA MASA	TERRAPLEN	COORTE	TERRAPLEN	COORTE	SUBRASANTE	TERRENO
				0.00	0.00	0.00	0.00	99.82	99.82
				0.00	10.04	0.00	0.00	99.95	99.95
				0.02	8.24	0.01	0.00	100.08	100.07
				0.51	8.79	0.06	0.00	100.16	100.22
				2.22	8.40	0.04	0.00	100.04	100.00
				2.15	2.86	0.00	0.00	99.80	99.80

PERFIL
 ESCALA HORIZONTAL 1 : 1000
 ESCALA VERTICAL 1 : 1000
 TOTAL VOLUMEN CORTE = 38.33m3
 TOTAL VOLUMEN TERRAPLEN = -4.90m3

LEVANTAMIENTO DE ÁREA DE ARROYO EN LA CALLE C, PIPILA DE C. EMILIANO ZAPATA A FCO. VILLA, EN LA LOCALIDAD DE ZAPOTITAN DE HIDALGO.



UBICACIÓN
 DELEGACION ZAPOTITAN DE HGO.

ÁREA A CONSTRUIR
 682.64 m2
 PROYECTO
 CONSTRUCCION DE EMPEDRADO AHOGADO NORMAL CON HUELLAS DE CONCRETO EN CALLE PIPILA ENTRE EMILIANO ZAPATA A FCO. VILLA

LOCALIDAD
 ZAPOTITAN DE HGO.
 CONTENIDO
 PERFIL LONGITUDINAL ACTUAL

PRESIDENTE MUNICIPAL
 LIC. JOSÉ MIGUEL GÓMEZ LÓPEZ
 COORDINADOR DE GESTIÓN INTERNA DE LA CIUDAD
 ING. SERGIO CABRERA
 DIRECTOR DE OBRAS PÚBLICAS
 ING. HECTOR JESÚS HERNÁNDEZ
 TESORERO MUNICIPAL
 L.C.P. FRANCISCO DELGADILLO LIMÓN
 SINDICO MUNICIPAL
 LIC. JUAN JOSÉ RAMÍREZ CAMPOS

OBRA
 CONSTRUCCION DE EMPEDRADO AHOGADO NORMAL CON HUELLAS DE CONCRETO EN CALLE PIPILA ENTRE EMILIANO ZAPATA A FCO. VILLA

SIN ESCALA

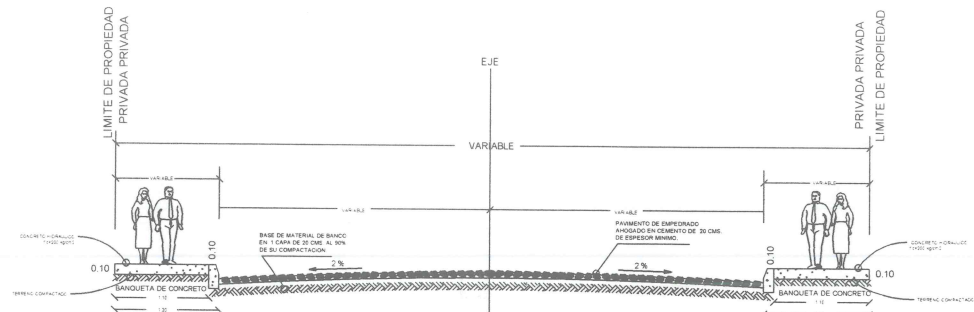
FECHA
 JUNIO DEL 2020

TELÉFONO: (01 367) 7532970 EXT.114

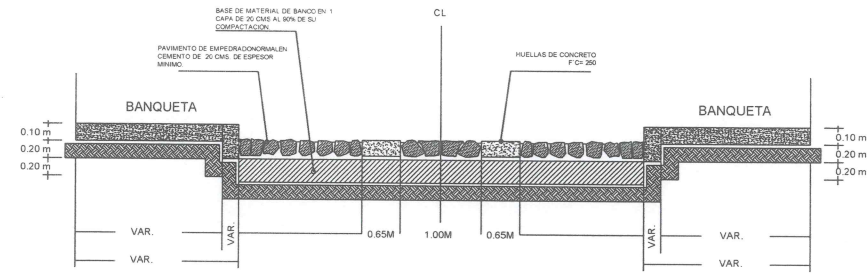
DIBUJO ARQ. CAJ REVISO ARQ. FSS

RUTA DE ARCHIVO C. PIPILA (SUPERFICIE) RAMO 33.dwg

H. AYUNTAMIENTO
 CONSTITUCIONAL DE JOCOCTEPEC, JAL.
 2018 - 2021



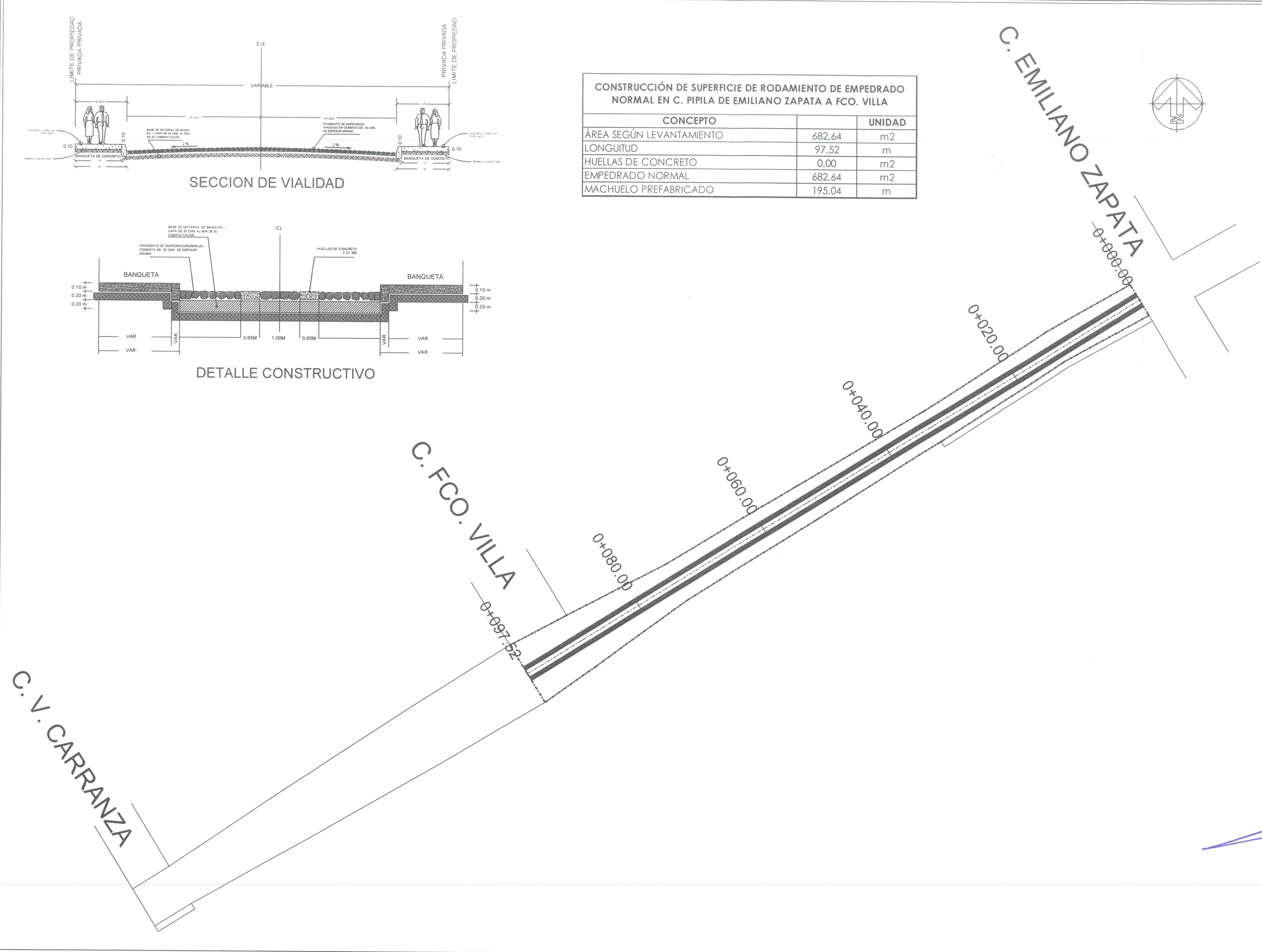
SECCION DE VIALIDAD




DETALLE CONSTRUCTIVO

CONSTRUCCIÓN DE SUPERFICIE DE RODAMIENTO DE EMPEDRADO NORMAL EN C. PIPILA DE EMILIANO ZAPATA A FCO. VILLA

CONCEPTO		UNIDAD
ÁREA SEGÚN LEVANTAMIENTO	682.64	m ²
LONGITUD	97.52	m
HUELLAS DE CONCRETO	0.00	m ²
EMPEDRADO NORMAL	682.64	m ²
MACHUELO PREFABRICADO	195.04	m






Jocotepec
Gobierno Municipal
H. AYUNTAMIENTO
CONSTITUCIONAL DE JOCOCTEPEC, JAL.
2018 - 2021
DIRECCIÓN DE OBRAS PÚBLICAS

LEVANTAMIENTO DE ÁREA DE ARROYO EN LA CALLE C. PIPILA DE C. EMILIANO ZAPATA A FCO. VILLA, EN LA LOCALIDAD DE ZAPOTITÁN DE HIDALGO.

UBICACIÓN



DELEGACION ZAPOTITÁN DE HGO.

ÁREA A CONSTRUIR

682.64 m²

PROYECTO

CONSTRUCCION DE EMPEDRADO AHOGADO NORMAL CON HUELLAS DE CONCRETO EN CALLE PIPILA ENTRE EMILIANO ZAPATA A FCO. VILLA

LOCALIDAD

ZAPOTITÁN DE HGO.

CONTENIDO

PROYECTO SUPERFICIE DE RODAMIENTO

PRESIDENTE MUNICIPAL
LIC. JOSÉ MIGUEL GÓMEZ LÓPEZ

COORDINADOR DE GESTIÓN INTERNA DE LA CIUDAD
ING. SERGIO CABRERA

DIRECTOR DE OBRAS PÚBLICAS
ING. HECTOR JESÚS HERNÁNDEZ

TESORERO MUNICIPAL
L. C. P. FRANCISCO DELGADILLO LIMÓN

SÍNDICO MUNICIPAL
LIC. JUAN JOSÉ RAMÍREZ CAMPOS

OBRA

CONSTRUCCION DE EMPEDRADO AHOGADO NORMAL CON HUELLAS DE CONCRETO EN CALLE PIPILA ENTRE EMILIANO ZAPATA A FCO. VILLA

ESTR. ESCALA

FECHA

JUNIO DEL 2020

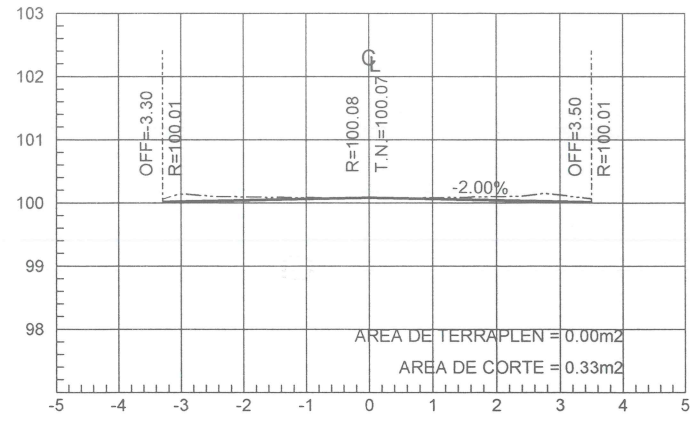
L-7

CALLE HIDALGO S/N. No. 1875. CD. CENTRO C.P. 45600
TELÉFONO: (01 387) 7832470 EXT.114

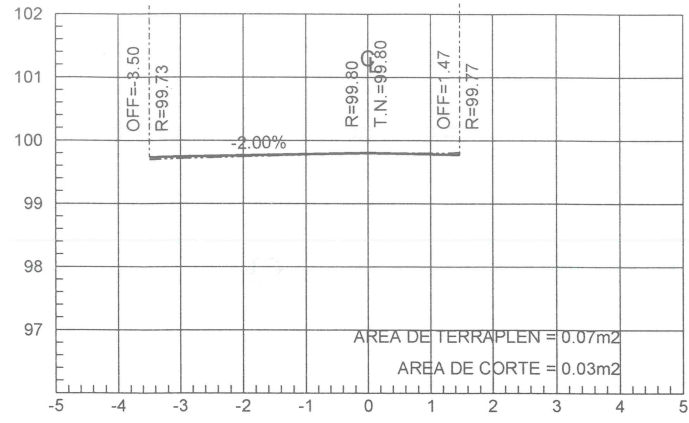
DIBUJO ARQ. CAJ REVISO ARQ. FSS

RUTA DE ARCHIVO C. PIPILA (SUPERFICIE) RAMO 33.dwg

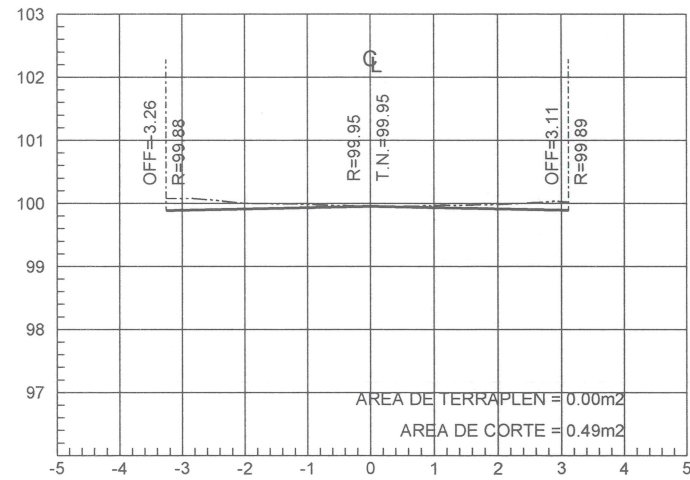
H. AYUNTAMIENTO
CONSTITUCIONAL DE JOCOCTEPEC, JAL.
2018 - 2021



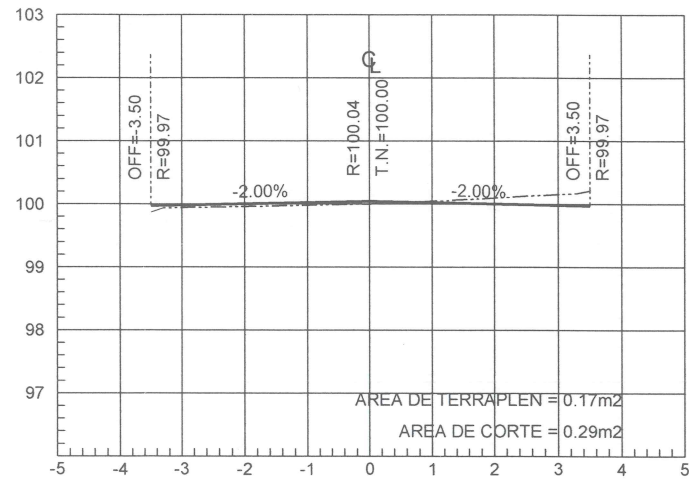
ESTACION 0+040.00
 ESCALA HORIZONTAL 1 : 100
 ESCALA VERTICAL 1 : 100



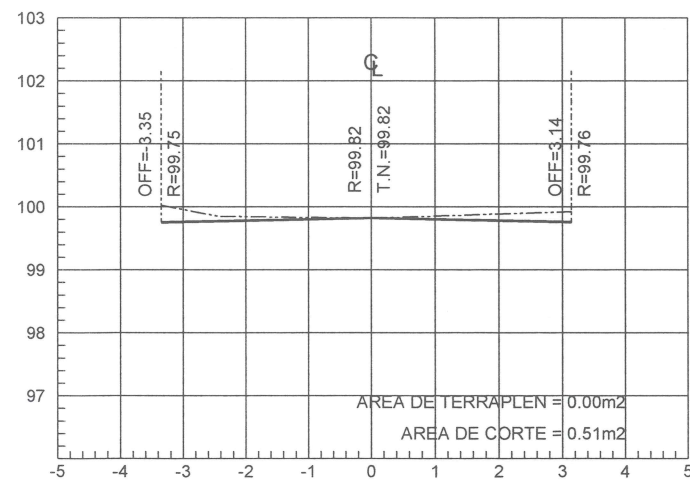
ESTACION 0+097.52
 ESCALA HORIZONTAL 1 : 100
 ESCALA VERTICAL 1 : 100



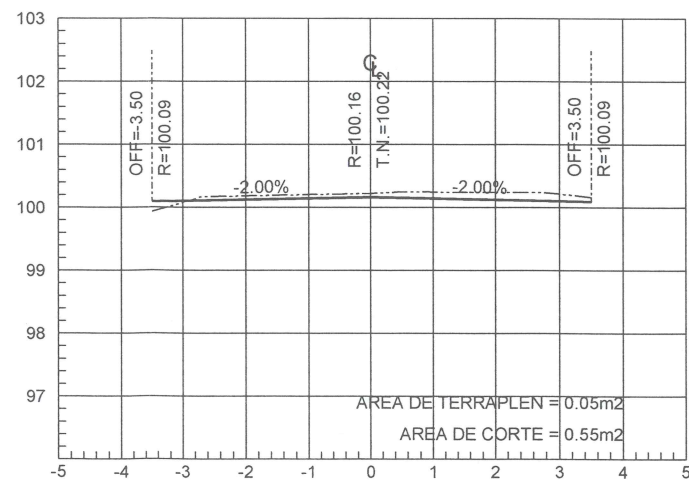
ESTACION 0+020.00
 ESCALA HORIZONTAL 1 : 100
 ESCALA VERTICAL 1 : 100




ESTACION 0+080.00
 ESCALA HORIZONTAL 1 : 100
 ESCALA VERTICAL 1 : 100



ESTACION 0+000.00
 ESCALA HORIZONTAL 1 : 100
 ESCALA VERTICAL 1 : 100



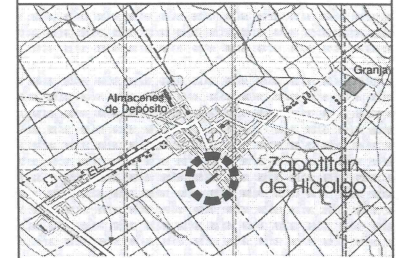
ESTACION 0+060.00
 ESCALA HORIZONTAL 1 : 100
 ESCALA VERTICAL 1 : 100



Jocotepec
 Gobierno Municipal
 H. AYUNTAMIENTO
 CONSTITUCIONAL DE JOCOCTEPEC, JAL.
 2018 - 2021
 DIRECCIÓN DE OBRAS PÚBLICAS

LEVANTAMIENTO DE ÁREA DE ARROYO EN LA CALLE C, PIPLA DE C. EMILIANO ZAPATA A FCO. VILLA, EN LA LOCALIDAD DE ZAPOTITAN DE HIDALGO.

UBICACIÓN



DELEGACION ZAPOTITAN DE HGO.

ÁREA A CONSTRUIR

682.64 m2

PROYECTO
 CONSTRUCCION DE EMPEDRADO AHOGADO NORMAL CON HUELLAS DE CONCRETO EN CALLE PIPLA ENTRE EMILIANO ZAPATA A FCO. VILLA

LOCALIDAD
 ZAPOTITAN DE HGO.

CONTENIDO
 SECCIONES CONSTRUCTIVAS DEL PROYECTO

PRESIDENTE MUNICIPAL
 LIC. JOSÉ MIGUEL GÓMEZ LÓPEZ
 COORDINADOR DE GESTIÓN INTERNA DE LA CIUDAD
 ING. SERGIO CABRERA
 DIRECTOR DE OBRAS PÚBLICAS
 ING. HECTOR JESÚS HERNÁNDEZ
 TESORERO MUNICIPAL
 L. C. P. FRANCISCO DELGADILLO LIMÓN
 SINDICO MUNICIPAL
 LIC. JUAN JOSÉ RAMÍREZ CAMPOS

OBRA
 CONSTRUCCION DE EMPEDRADO AHOGADO NORMAL CON HUELLAS DE CONCRETO EN CALLE PIPLA ENTRE EMILIANO ZAPATA A FCO. VILLA

SIN ESCALA

FECHA
 JUNIO DEL 2020

CALLE HIDALGO SUR, No. 1870, COL. CENTRO C.P. 45600
 TELÉFONO: (01 367) 7832470 EXT. 114

DIBUJO ARQ. CAJ REVISÓ ARQ. FSS

RAMA DE ARCHIVO C. PIPLA (SUPERFICIE) RAMO 33.dwg

H. AYUNTAMIENTO
 CONSTITUCIONAL DE JOCOCTEPEC, JAL.
 2018 - 2021

L-8



Jocotepec
Gobierno Municipal

H. AYUNTAMIENTO
CONSTITUCIONAL DE JOCOTEPEC, JAL.
2018 - 2021

DIRECCIÓN DE OBRAS PÚBLICAS

LEVANTAMIENTO DE ÁREA DE ARROYO EN LA CALLE C. PIPILA DE C. EMILIANO ZAPATA A FCO. VILLA, EN LA LOCALIDAD DE ZAPOTITÁN DE HIDALGO.

UBICACIÓN



DELEGACION ZAPOTITAN DE HGO.

ÁREA A CONSTRUIR

682.64 m2

PROYECTO
CONSTRUCCION DE EMPEDRADO AHOGADO NORMAL CON HUELLAS DE CONCRETO EN CALLE PIPILA ENTRE EMILIANO ZAPATA A FCO. VILLA

LOCALIDAD
ZAPOTITAN DE HGO.

CONTENIDO
PUNTOS GEOGRAFICOS Y UTM

PRESIDENTE MUNICIPAL
LIC. JOSÉ MIGUEL GÓMEZ LÓPEZ
COORDINADOR DE GESTIÓN INTERNA DE LA CIUDAD
ING. SERGIO CABRERA
DIRECTOR DE OBRAS PÚBLICAS
ING. HECTOR JESÚS HERNÁNDEZ
TESORERO MUNICIPAL
L.C.P. FRANCISCO DELGADILLO LIMÓN
SÍNDICO MUNICIPAL
LIC. JUAN JOSÉ RAMÍREZ CAMPOS

OBRA
CONSTRUCCION DE EMPEDRADO AHOGADO NORMAL CON HUELLAS DE CONCRETO EN CALLE PIPILA ENTRE EMILIANO ZAPATA A FCO. VILLA

STN ESCALA

L-9

FECHA
JUNIO DEL 2020

CALLE HIDALGO SUR, No. 187C, COL. CENTRO C.P. 45800
TELÉFONO: (01 387) 7832470 EXT 114

DIBUJO ARQ. CAJ REVISÓ ARQ. FSS

RUTA DE ARCHIVO
C. PIPILA (SUPERFICIE) RAMO 33.dwg

H. AYUNTAMIENTO
CONSTITUCIONAL DE JOCOTEPEC, JAL.
2018 - 2021

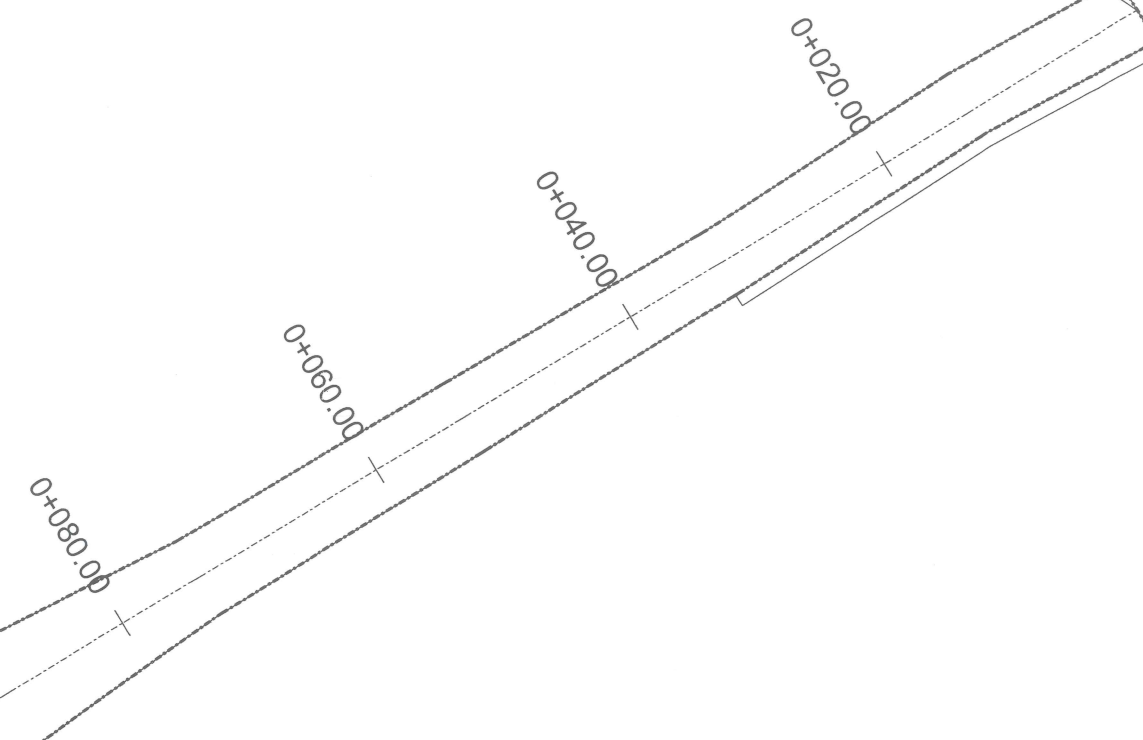
0+000.00 CALLE PIPILA No. 1			
X	Y	Dátum	Sistema de coordenadas
658,522.4754	2,248,191.2669	ITRF92	Universal Transversa de Mercator (Zona: 13)
LATITUD	LONGITUD	Dátum	Sistema de coordenadas
20.3251	-103.4816	ITRF92	Geográficas con notación decimal
20°19'30.48960" N	103°28'53.60880" W	ITRF92	Geográficas con notación sexagesimal


0+097.52 CALLE PIPILA No. 2			
X	Y	Dátum	Sistema de coordenadas
658,438.1423	2,248,141.2277	ITRF92	Universal Transversa de Mercator (Zona: 13)
LATITUD	LONGITUD	Dátum	Sistema de coordenadas
20.3247	-103.4824	ITRF92	Geográficas con notación decimal
20°19'28.88760" N	103°28'56.53200" W	ITRF92	Geográficas con notación sexagesimal

C. V. CARRANZA

C. FCO. VILLA

C. EMILIANO ZAPATA

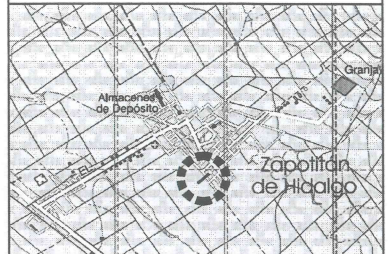




Jocotepec
 Gobierno Municipal
 H. AYUNTAMIENTO
 CONSTITUCIONAL DE JOCOCTEPEC, JAL.
 2018 - 2021
 DIRECCIÓN DE OBRAS PÚBLICAS

LEVANTAMIENTO DE ÁREA DE ARROYO EN LA CALLE C, PIPILA DE C. EMILIANO ZAPATA A FCO. VILLA, EN LA LOCALIDAD DE ZAPOTITAN DE HIDALGO.

UBICACIÓN



DELEGACION ZAPOTITAN DE HGO.

ÁREA A CONSTRUIR

682.64 m²

PROYECTO
 CONSTRUCCION DE EMPEDRADO AHOGADO NORMAL CON HUELLAS DE CONCRETO EN CALLE PIPILA ENTRE EMILIANO ZAPATA A FCO. VILLA

LOCALIDAD
 ZAPOTITAN DE HGO.

CONTENIDO
 LOCALIZACION EN GOOGLE

PRESIDENTE MUNICIPAL
 LIC. JOSÉ MIGUEL GÓMEZ LÓPEZ
 COORDINADOR DE GESTIÓN INTERNA DE LA CIUDAD
 ING. SERGIO CABRERA
 DIRECTOR DE OBRAS PÚBLICAS
 ING. HECTOR JESÚS HERNÁNDEZ
 TESORERO MUNICIPAL
 L.C.P. FRANCISCO DELGADILLO LIMÓN
 SÍNDICO MUNICIPAL
 LIC. JUAN JOSÉ RAMÍREZ CAMPOS

OBRA
 CONSTRUCCION DE EMPEDRADO AHOGADO NORMAL CON HUELLAS DE CONCRETO EN CALLE PIPILA ENTRE EMILIANO ZAPATA A FCO. VILLA

SIN ESCALA

FECHA
 JUNIO DEL 2020

CALLE HIDALGO SUR, No. 1670, COL. CENTRO C.P. 45800
 TELÉFONO: (01 367) 7532470 EXT.114

DIBUJO ARQ. CAJ REVISÓ ARQ. FSS
 RUTA DE ARCHIVO C. PIPILA (SUPERFICIE) RAMO 33.dwg

H. AYUNTAMIENTO
 CONSTITUCIONAL DE JOCOCTEPEC, JAL.
 2018 - 2021

L-10