

CROQUIS DE LOCALIZACIÓN GEOGRÁFICA



MACROLOCALIZACIÓN



LOCALIDAD DE CHANTEPEC

MUNICIPIO DE JOCOTEPEC




Jocotepec
Gobierno Municipal

H. AYUNTAMIENTO
CONSTITUCIONAL DE JOCOTEPEC, JAL.
2018 - 2021

DIRECCIÓN DE OBRAS PÚBLICAS

LEVANTAMIENTO DE ÁREA DE ARROYO EN LA CALLE CUAUHTÉMOC DEL
CARCAMO DE BOMBEO A 160m AL ORIENTE, EN LA LOCALIDAD DE
CHANTEPEC, EN EL MUNICIPIO DE JOCOTEPEC, JALISCO.

UBICACIÓN



ÁREA A CONSTRUIR

992.00 m²

PROYECTO
CONSTRUCCIÓN DE EMPEDRADO NORMAL CON HUELLAS
DE CONCRETO EN CALLE CUAUHTÉMOC 3ERA ETAPA DE
CARCAMO A 160m AL ORIENTE

LOCALIDAD
CHANTEPEC

CONTENIDO
MACROLOCALIZACIÓN

PRESIDENTE MUNICIPAL
LIC. JOSÉ MIGUEL GÓMEZ LÓPEZ
COORDINADOR DE GESTIÓN INTERNA DE LA CIUDAD
ING. SERGIO CABRERA
DIRECTOR DE OBRAS PÚBLICAS
ING. HECTOR JESÚS HERNÁNDEZ
TESORERO MUNICIPAL
L.C.P. FRANCISCO DELGADILLO LIMÓN
SÍNDICO MUNICIPAL
LIC. JUAN JOSÉ RAMÍREZ CAMPOS

OBRA
CONSTRUCCIÓN DE EMPEDRADO NORMAL CON
HUELLAS DE CONCRETO EN CALLE
CUAUHTÉMOC 3ERA ETAPA DE CARCAMO A 160m
AL ORIENTE

SIN ESCALA

FECHA
ABRIL DEL 2020

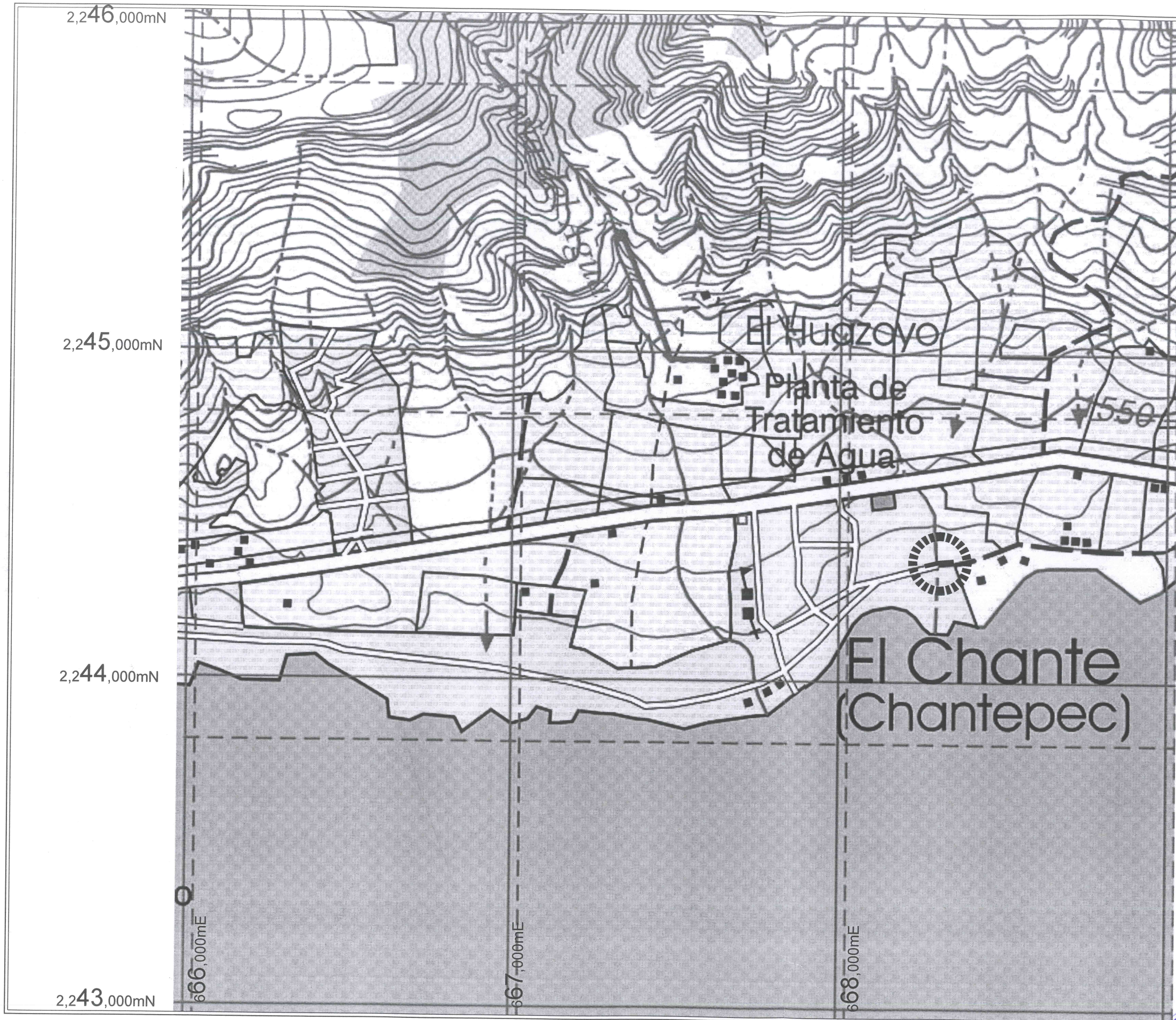
L-1

CALLE HIDALGO SUR, No. 187C, COL. CENTRO C.P. 45800
TELÉFONO: (01 387) 7832470 EXT.114

DIBUJO ARQ. ERC REVISÓ ARQ. FSS



RUTA DE ARCHIVO
C. CUAUHTÉMOC 3ERA ETAPA RAMO 33.dwg

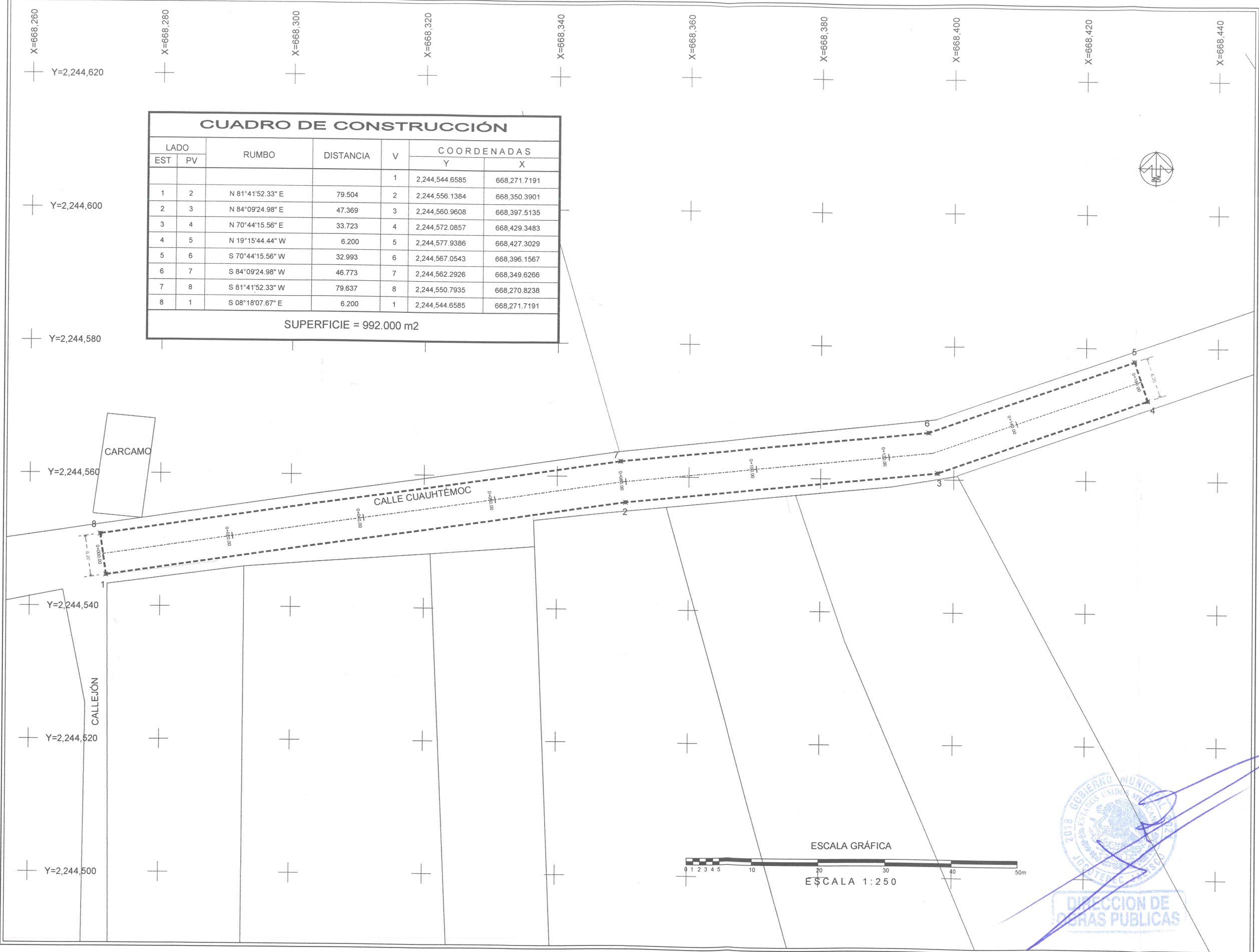
H. AYUNTAMIENTO
CONSTITUCIONAL DE JOCOTEPEC, JAL.
2018 - 2021




CARTA TOPOGRÁFICA
 JOCOTEPEC F13D75
 JALISCO
 CUADRÍCULA UTM A CADA 1,000m



 Jocotepec Gobierno Municipal H. AYUNTAMIENTO CONSTITUCIONAL DE JOCOTEPEC, JAL. 2018 - 2021 DIRECCIÓN DE OBRAS PÚBLICAS	
LEVANTAMIENTO DE ÁREA DE ARROYO EN LA CALLE CUAUHTÉMOC DEL CARCAMO DE BOMBEO A 160m AL ORIENTE, EN LA LOCALIDAD DE CHANTEPEC, EN EL MUNICIPIO DE JOCOTEPEC, JALISCO.	
UBICACIÓN	
	
ÁREA A CONSTRUIR	
992.00 m2	
PROYECTO CONSTRUCCIÓN DE EMPEDRADO NORMAL CON HUELLAS DE CONCRETO EN CALLE CUAUHTÉMOC 3ERA ETAPA DE CARCAMO A 160m AL ORIENTE	
LOCALIDAD	
CHANTEPEC	
CONTENIDO	
MICROLOCALIZACIÓN	
PRESIDENTE MUNICIPAL LIC. JOSÉ MIGUEL GÓMEZ LÓPEZ COORDINADOR DE GESTIÓN INTERNA DE LA CIUDAD ING. SERGIO CABRERA DIRECTOR DE OBRAS PÚBLICAS ING. HECTOR JESÚS HERNÁNDEZ TESORERO MUNICIPAL L.C.P. FRANCISCO DELGADILLO LIMÓN SÍNDICO MUNICIPAL LIC. JUAN JOSÉ RAMÍREZ CAMPOS	
OBRA CONSTRUCCIÓN DE EMPEDRADO NORMAL CON HUELLAS DE CONCRETO EN CALLE CUAUHTÉMOC 3ERA ETAPA DE CARCAMO A 160m AL ORIENTE	
SIN ESCALA	L-2
FECHA ABRIL DEL 2020	
CALLE HIDALGO SUR, No. 187C, COL. CENTRO C.P. 45800 TELÉFONO: 01 367 7832470 EXT. 114	
DIBUJO ARQ. ERC	REVISÓ ARQ. FSS
RUTA DE ARCHIVO C. CUAUHTÉMOC 3ERA ETAPA RAMO 33.dwg	
H. AYUNTAMIENTO CONSTITUCIONAL DE JOCOTEPEC, JAL. 2018 - 2021	




CUADRO DE CONSTRUCCIÓN							
LADO		RUMBO	DISTANCIA	V	COORDENADAS		
EST	PV				Y	X	
				1	2,244,544.6585	668,271.7191	
1	2	N 81°41'52.33" E	79.504	2	2,244,556.1384	668,350.3901	
2	3	N 84°09'24.98" E	47.369	3	2,244,560.9608	668,397.5135	
3	4	N 70°44'15.56" E	33.723	4	2,244,572.0857	668,429.3483	
4	5	N 19°15'44.44" W	6.200	5	2,244,577.9386	668,427.3029	
5	6	S 70°44'15.56" W	32.993	6	2,244,567.0543	668,396.1567	
6	7	S 84°09'24.98" W	46.773	7	2,244,562.2926	668,349.6266	
7	8	S 81°41'52.33" W	79.637	8	2,244,550.7935	668,270.8238	
8	1	S 08°18'07.67" E	6.200	1	2,244,544.6585	668,271.7191	
SUPERFICIE = 992.000 m ²							



Jocotepec
Gobierno Municipal
H. AYUNTAMIENTO
CONSTITUCIONAL DE JOCOCTEPEC, JAL.
2018 - 2021
DIRECCIÓN DE OBRAS PÚBLICAS

LEVANTAMIENTO DE ÁREA DE ARROYO EN LA CALLE CUAUHTÉMOC DEL CARCAMO DE BOMBO A 160m AL ORIENTE. EN LA LOCALIDAD DE CHANTEPEC, EN EL MUNICIPIO DE JOCOCTEPEC, JALISCO.

UBICACIÓN



ÁREA A CONSTRUIR

992.00 m²

PROYECTO
CONSTRUCCIÓN DE EMPEDRADO NORMAL CON HUELLAS DE CONCRETO EN CALLE CUAUHTÉMOC 3ERA ETAPA DE CARCAMO A 160m AL ORIENTE

LOCALIDAD
CHANTEPEC

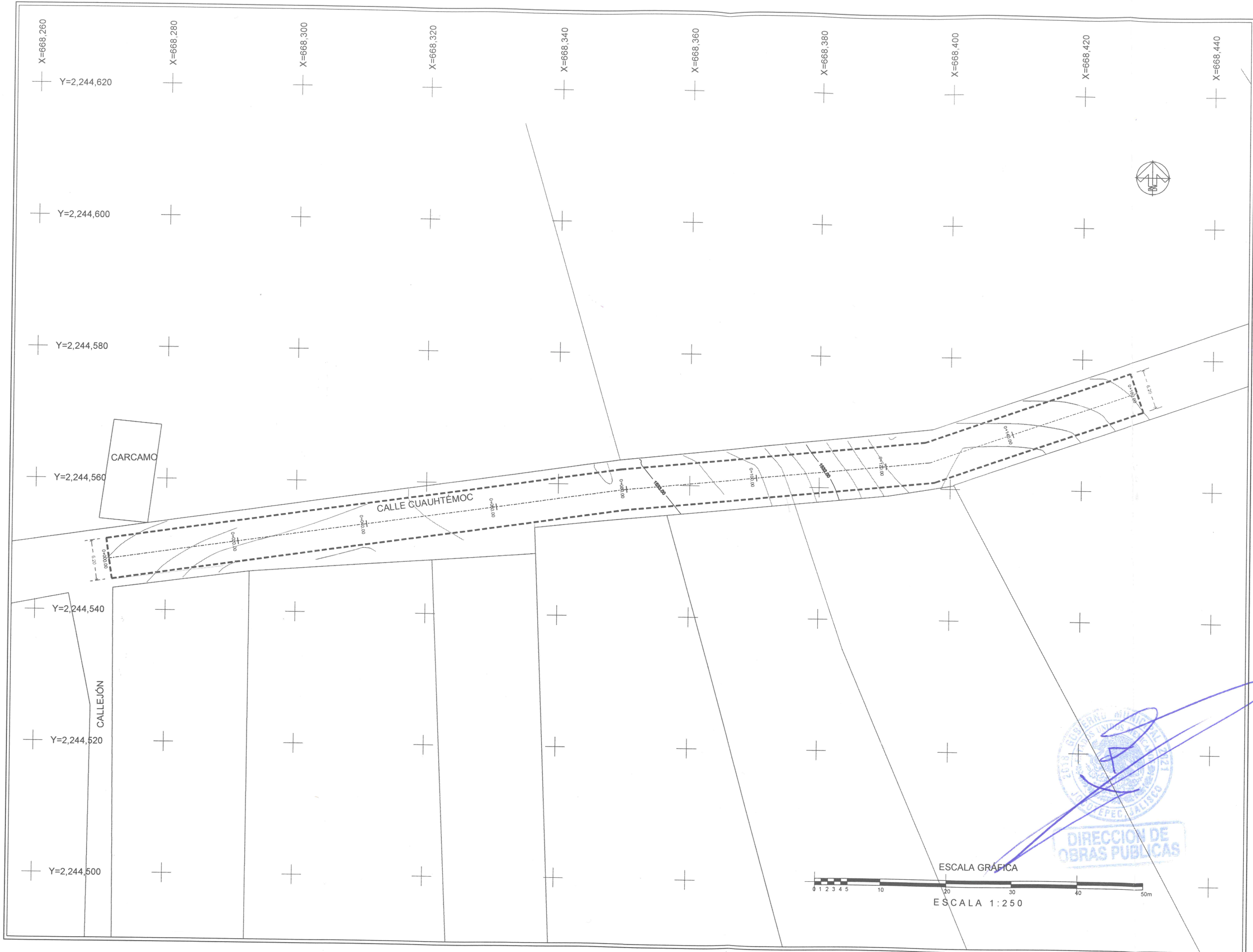
CONTENIDO
LEVANTAMIENTO TOPOGRÁFICO

PRESIDENTE MUNICIPAL
LIC. JOSÉ MIGUEL GÓMEZ LÓPEZ
COORDINADOR DE GESTIÓN INTERNA DE LA CIUDAD
ING. SERGIO CABRERA
DIRECTOR DE OBRAS PÚBLICAS
ING. HECTOR JESÚS HERNÁNDEZ
TESORERO MUNICIPAL
L.C.P. FRANCISCO DELGADILLO LIMÓN
SÍNDICO MUNICIPAL
LIC. JUAN JOSÉ RAMÍREZ CAMPOS

OBRA
CONSTRUCCIÓN DE EMPEDRADO NORMAL CON HUELLAS DE CONCRETO EN CALLE CUAUHTÉMOC 3ERA ETAPA DE CARCAMO A 160m AL ORIENTE

ESCALA 1:250	L-3
FECHA ABRIL DEL 2020	
CALLE HIDALGO SUR, No. 187C, COL. CENTRO C.P. 45800 TELÉFONO: (01 387) 7632470 EXT. 114	
DIBUJO ARQ. ERC	REVISÓ ARQ. FSS
RUTA DE ARCHIVO C. CUAUHTÉMOC 3ERA ETAPA RAMO 33.dwg	
H. AYUNTAMIENTO CONSTITUCIONAL DE JOCOCTEPEC, JAL. 2018 - 2021	

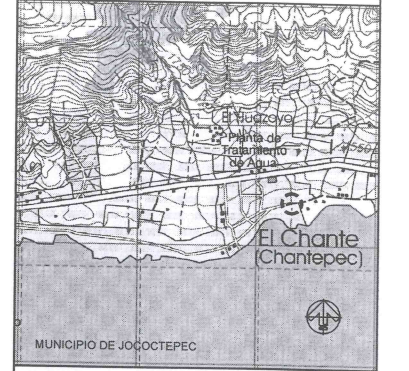




Jocotepec
 Gobierno Municipal
 H. AYUNTAMIENTO
 CONSTITUCIONAL DE JOCOCTEPEC, JAL.
 2018 - 2021
 DIRECCIÓN DE OBRAS PÚBLICAS

LEVANTAMIENTO DE ÁREA DE ARROYO EN LA CALLE CUAUHTÉMOC DEL CARCAMO DE BOMBOC A 160m AL ORIENTE, EN LA LOCALIDAD DE CHANTEPEC, EN EL MUNICIPIO DE JOCOCTEPEC, JALISCO.

UBICACIÓN



ÁREA A CONSTRUIR

992.00 m2

PROYECTO
 CONSTRUCCIÓN DE EMPEDRADO NORMAL CON HUELLAS DE CONCRETO EN CALLE CUAUHTÉMOC 3ERA ETAPA DE CARCAMO A 160m AL ORIENTE

LOCALIDAD
 CHANTEPEC

CONTENIDO
 PLANTA DE CADENAMIENTOS Y CURVAS DE NIVEL

PRESIDENTE MUNICIPAL
 LIC. JOSÉ MIGUEL GÓMEZ LÓPEZ
 COORDINADOR DE GESTIÓN INTERNA DE LA CIUDAD
 ING. SERGIO CABRERA
 DIRECTOR DE OBRAS PÚBLICAS
 ING. HECTOR JESÚS HERNÁNDEZ
 TESORERO MUNICIPAL
 L.C.P. FRANCISCO DELGADILLO LIMÓN
 SINDICO MUNICIPAL
 LIC. JUAN JOSÉ RAMÍREZ CAMPOS

OBRA
 CONSTRUCCIÓN DE EMPEDRADO NORMAL CON HUELLAS DE CONCRETO EN CALLE CUAUHTÉMOC 3ERA ETAPA DE CARCAMO A 160m AL ORIENTE

ESCALA 1:250

FECHA
 ABRIL DEL 2020

L-4

CALLE HIDALGO SUR. No. 187C. COL. CENTRO C.P. 45800
 TELÉFONO: (01 387) 7832470 EXT.114

DIBUJO ARQ. ERC REVISÓ ARQ. FSS

RUTA DE ARCHIVO
 C. CUAUHTÉMOC 3ERA ETAPA RAMO 33.dwg

H. AYUNTAMIENTO
 CONSTITUCIONAL DE JOCOCTEPEC, JAL.
 2018 - 2021



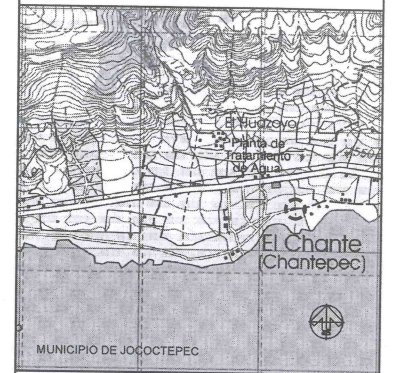


Jocotepec
Gobierno Municipal

H. AYUNTAMIENTO
CONSTITUCIONAL DE JOCOCTEPEC, JAL.
2018 - 2021
DIRECCIÓN DE OBRAS PÚBLICAS

LEVANTAMIENTO DE ÁREA DE ARROYO EN LA CALLE CUAUHTÉMOC DEL
CARCAMO DE BOMBEO A 160m AL ORIENTE, EN LA LOCALIDAD DE
CHANTEPEC, EN EL MUNICIPIO DE JOCOCTEPEC, JALISCO.

UBICACIÓN



ÁREA A CONSTRUIR

992.00 m2

PROYECTO
CONSTRUCCIÓN DE EMPEDRADO NORMAL CON HUELLAS
DE CONCRETO EN CALLE CUAUHTÉMOC 3ERA ETAPA DE
CARCAMO A 160m AL ORIENTE

LOCALIDAD
CHANTEPEC

CONTENIDO
SECCIONES DEL TERRENO
ACTUAL

PRESIDENTE MUNICIPAL
LIC. JOSÉ MIGUEL GÓMEZ LÓPEZ
COORDINADOR DE GESTIÓN INTERNA DE LA CIUDAD
ING. SERGIO CABRERA
DIRECTOR DE OBRAS PÚBLICAS
ING. HECTOR JESÚS HERNÁNDEZ
TESORERO MUNICIPAL
L.C.P. FRANCISCO DELGADILLO LIMÓN
SÍNDICO MUNICIPAL
LIC. JUAN JOSÉ RAMÍREZ CAMPOS

OBRA
CONSTRUCCIÓN DE EMPEDRADO NORMAL CON
HUELLAS DE CONCRETO EN CALLE
CUAUHTÉMOC 3ERA ETAPA DE CARCAMO A 160m
AL ORIENTE

ESCALA 1:100

FECHA
ABRIL DEL 2020

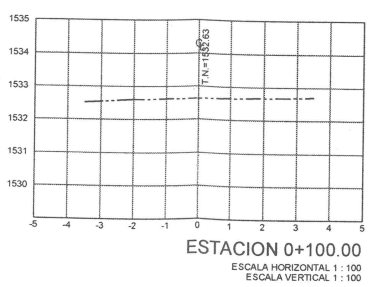
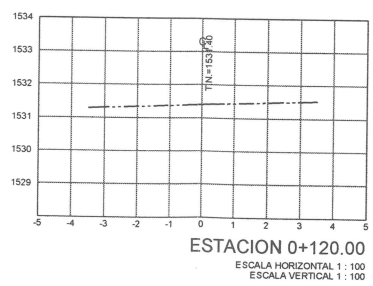
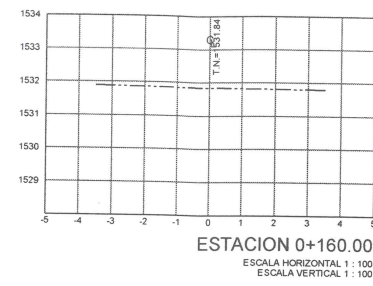
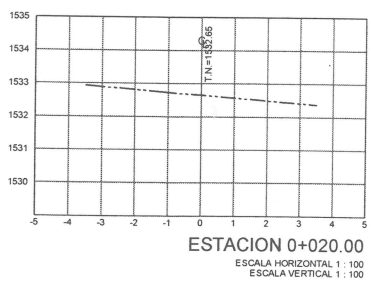
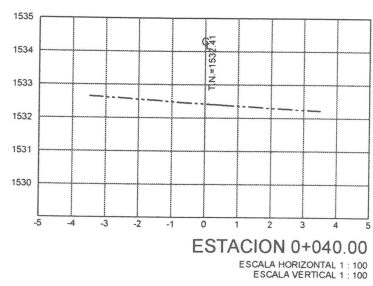
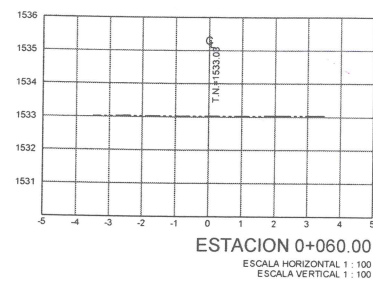
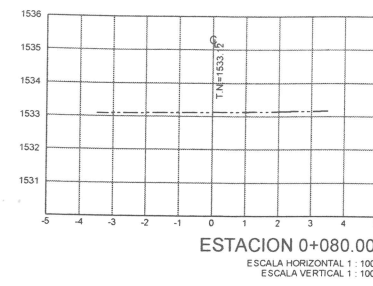
L-5


CALLE HIDALGO SUR, No. 187C, CCL CENTRO C.P. 46800
TELÉFONO: (01 387) 7632470 EXT.114

DIBUJO
ARQ. ERC REVISÓ
ARQ. FSS

ruta de archivo
C. CUAUHTÉMOC 3ERA ETAPA RAMO 33.dwg

H. AYUNTAMIENTO
CONSTITUCIONAL DE JOCOCTEPEC, JAL.
2018 - 2021



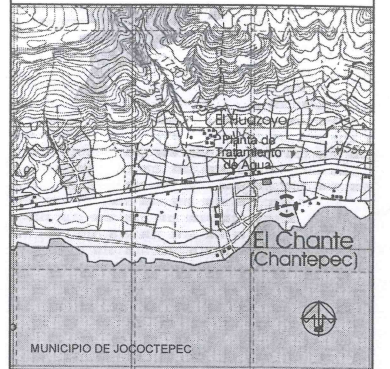


Jocotepec
Gobierno Municipal

H. AYUNTAMIENTO
CONSTITUCIONAL DE JOCOTEPEC, JAL.
2018 - 2021
DIRECCIÓN DE OBRAS PÚBLICAS

LEVANTAMIENTO DE ÁREA DE ARROYO EN LA CALLE CUAUHTÉMOC DEL
CARCAMO DE BOMBEO A 160m AL ORIENTE EN LA LOCALIDAD DE
CHANTEPEC, EN EL MUNICIPIO DE JOCOTEPEC, JALISCO.

UBICACIÓN



ÁREA A CONSTRUIR

992.00 m2

PROYECTO
CONSTRUCCIÓN DE EMPEDRADO NORMAL CON HUELLAS
DE CONCRETO EN CALLE CUAUHTÉMOC 3ERA ETAPA DE
CARCAMO A 160m AL ORIENTE

LOCALIDAD
CHANTEPEC

CONTENIDO
PERFIL LONGITUDINAL
DEL TERRNO ACTUAL

PRESIDENTE MUNICIPAL
LIC. JOSÉ MIGUEL GÓMEZ LÓPEZ
COORDINADOR DE GESTIÓN INTERNA DE LA CIUDAD
ING. SERGIO CABRERA
DIRECTOR DE OBRAS PÚBLICAS
ING. HECTOR JESÚS HERNÁNDEZ
TESORERO MUNICIPAL
L.C.P. FRANCISCO DELGADILLO LIMÓN
SÍNDICO MUNICIPAL
LIC. JUAN JOSÉ RAMÍREZ CAMPOS

OBRA
CONSTRUCCIÓN DE EMPEDRADO NORMAL CON
HUELLAS DE CONCRETO EN CALLE
CUAUHTÉMOC 3ERA ETAPA DE CARCAMO A 160m
AL ORIENTE

ESCALA 1 : 250

FECHA
ABRIL DEL 2020

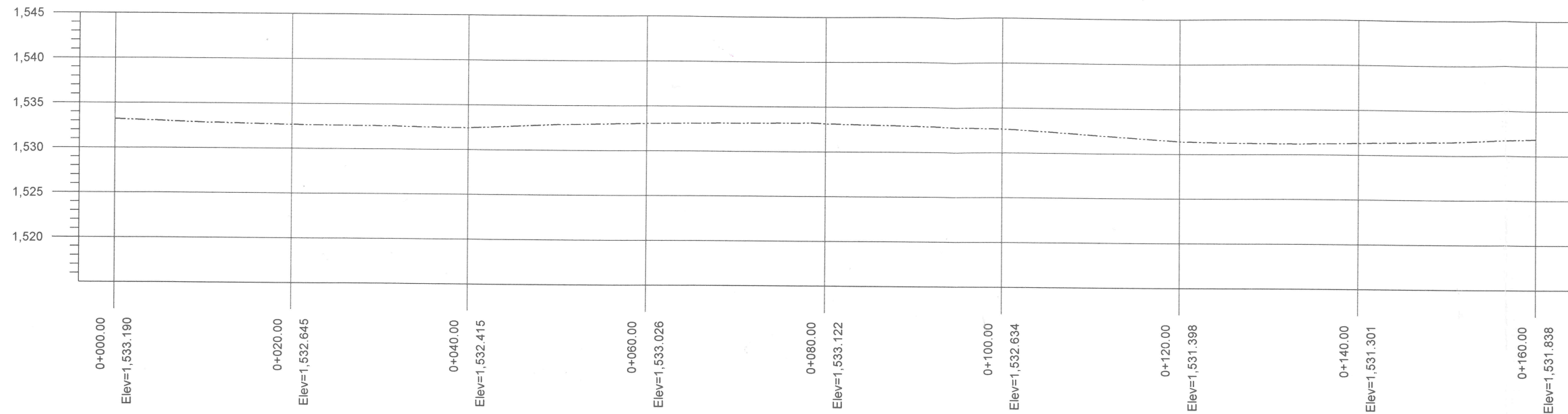
L-6

CALLE HIDALGO SUR, No. 187C, COL. CENTRO C.P. 45800
TELÉFONO: (01 387) 7632470 EXT.114

DIBUJO ARQ. ERC REVISÓ ARQ. FSS

RUTA DE ARCHIVO C. CUAUHTÉMOC 3ERA ETAPA RAMO 33.dwg

H. AYUNTAMIENTO
CONSTITUCIONAL DE JOCOTEPEC, JAL.
2018 - 2021



PERFIL CALLE CUAUHTÉMOC

ESCALA HORIZONTAL 1 : 1000

ESCALA VERTICAL 1 : 1000



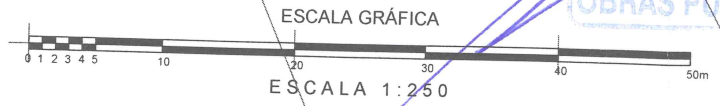
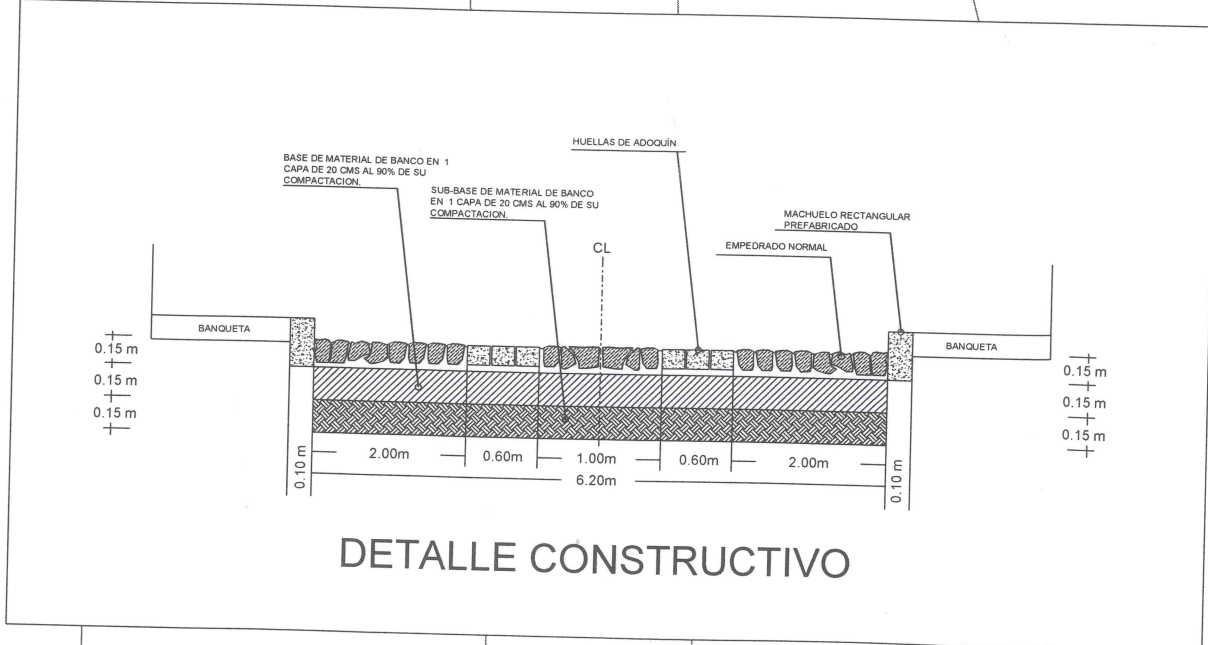
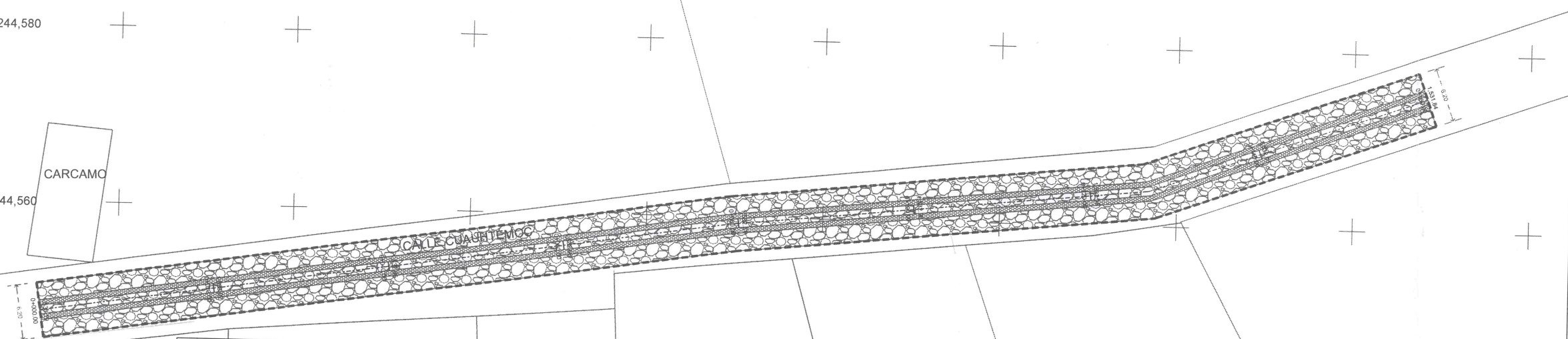
DIRECCION DE
OBRAS PÚBLICAS


X=668,260 X=668,280 X=668,300 X=668,320 X=668,340 X=668,360 X=668,380 X=668,400 X=668,420 X=668,440

Y=2,244,620 Y=2,244,600 Y=2,244,580 Y=2,244,560 Y=2,244,540 Y=2,244,520 Y=2,244,500

CONSTRUCCIÓN DE EMPEDRADO NORMAL CON HUELLAS DE CONCRETO EN CALLE CUAUHTÉMOC 3ERA ETAPA DE CARCAMO A 160m AL ORIENTE (LOCALIDAD DE CHANTEPEC)

CONCEPTO	CANTIDAD	UNIDAD
ÁREA DE LEVANTAMIENTO	992.00	m ²
LONGITUD	160.00	m
EMPEDRADO NORMAL DE 0.15m	800.00	m ²
HUELLAS DE ADOQUÍN	192.00	m ²
BASE HIDRÁULICA DE 0.15m	992.00	m ²
SUB-BASE HIDRÁULICA DE 0.15m	992.00	m ²
MACHUELO RECTANGULAR PREFABRICADO	320.00	m

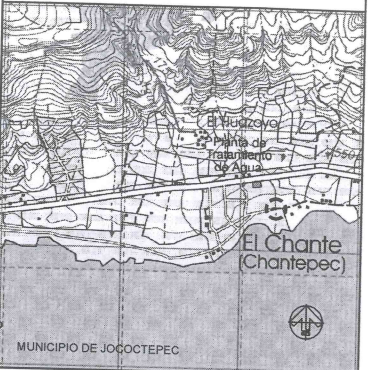




Jocotepec
Gobierno Municipal
H. AYUNTAMIENTO
CONSTITUCIONAL DE JOCOCTEPEC, JAL.
2018 - 2021
DIRECCIÓN DE OBRAS PÚBLICAS

LEVANTAMIENTO DE ÁREA DE ARROYO EN LA CALLE CUAUHTÉMOC DEL CARCAMO DE BOMBO A 160m AL ORIENTE, EN LA LOCALIDAD DE CHANTEPEC, EN EL MUNICIPIO DE JOCOCTEPEC, JALISCO.

UBICACIÓN



MUNICIPIO DE JOCOCTEPEC

ÁREA A CONSTRUIR

992.00 m²

PROYECTO
CONSTRUCCIÓN DE EMPEDRADO NORMAL CON HUELLAS DE CONCRETO EN CALLE CUAUHTÉMOC 3ERA ETAPA DE CARCAMO A 160m AL ORIENTE

LOCALIDAD
CHANTEPEC

CONTENIDO
PROYECTO SUPERFICIE DE RODAMIENTO

PRESIDENTE MUNICIPAL
LIC. JOSÉ MIGUEL GÓMEZ LÓPEZ

COORDINADOR DE GESTIÓN INTERNA DE LA CIUDAD
ING. SERGIO CABRERA

DIRECTOR DE OBRAS PÚBLICAS
ING. HECTOR JESÚS HERNÁNDEZ

TESORERO MUNICIPAL
L.C.P. FRANCISCO DELGADILLO LIMÓN

SÍNDICO MUNICIPAL
LIC. JUAN JOSÉ RAMÍREZ CAMPOS

OBRA
CONSTRUCCIÓN DE EMPEDRADO NORMAL CON HUELLAS DE CONCRETO EN CALLE CUAUHTÉMOC 3ERA ETAPA DE CARCAMO A 160m AL ORIENTE

ESCALA 1:250

FECHA
ABRIL DEL 2020

L-7

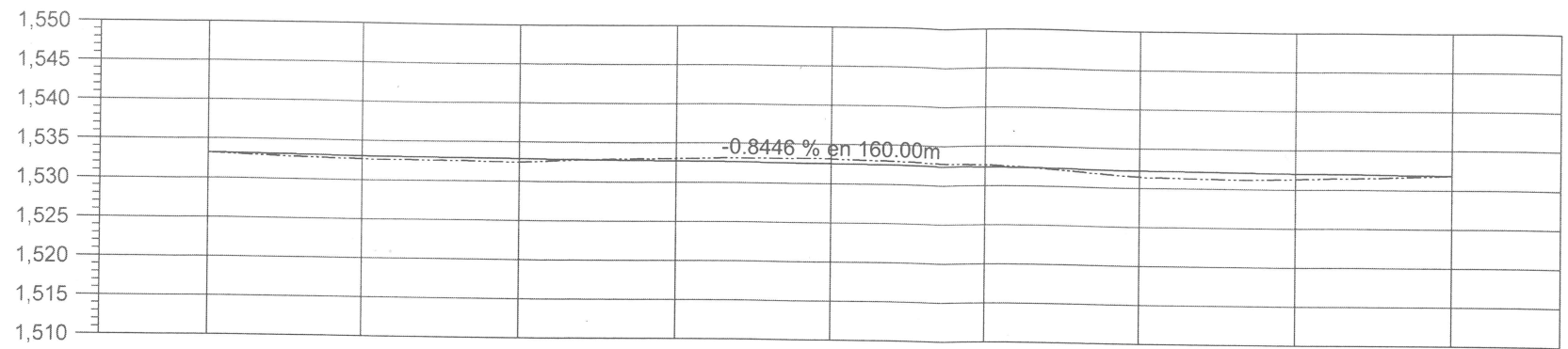
CALLE HIDALGO SUR, No. 187C, COL. CENTRO C.P. 45800
TELÉFONO: (01 387) 7632470 EXT.114

DIBUJO ARQ. ERC REVISÓ ARQ. FSS

RUTA DE ARCHIVO
C. CUAUHTÉMOC 3ERA ETAPA RAMO 33.dwg

H. AYUNTAMIENTO
CONSTITUCIONAL DE JOCOCTEPEC, JAL.
2018 - 2021





ELEVACION	SUBRASANTE	ESPESOR		VOLUMEN		ORDENADAS DE LA CURVA MASA
		TERRAPLEN	CORTE	TERRAPLEN	CORTE	
1,533.19	1,533.19	0.00	0.00	0.00	0.00	10,000
1,532.65	1,533.02	0.38	3.77	24.66	3.77	9,979
1,532.41	1,532.85	0.44	0.00	50.22	0.00	9,929
1,533.03	1,532.68	0.34	25.67	27.03	25.67	9,928
1,533.12	1,532.51	0.61	69.42	0.00	69.42	9,997
1,532.63	1,532.35	0.29	65.38	0.00	65.38	10,062
1,531.40	1,532.18	0.78	21.63	50.40	21.63	10,034
1,531.30	1,532.01	0.71	0.00	96.07	0.00	9,937
1,531.84	1,531.84	0.00	2.31	45.68	2.31	9,894

PERFIL CALLE CUAUHTÉMOC
 ESCALA HORIZONTAL 1 : 1000
 ESCALA VERTICAL 1 : 1000
 TOTAL VOLUMEN CORTE = 188.17m3
 TOTAL VOLUMEN TERRAPLEN = -294.05m3



Jocotepec
 Gobierno Municipal
 H. AYUNTAMIENTO
 CONSTITUCIONAL DE JOCOTEPEC, JAL.
 2018 - 2021
 DIRECCIÓN DE OBRAS PÚBLICAS

LEVANTAMIENTO DE ÁREA DE ARROYO EN LA CALLE CUAUHTÉMOC DEL CARCAMO DE BOMBO A 160m AL ORIENTE, EN LA LOCALIDAD DE CHANTEPEC, EN EL MUNICIPIO DE JOCOTEPEC, JALISCO.

UBICACIÓN

ÁREA A CONSTRUIR
992.00 m2

PROYECTO
CONSTRUCCIÓN DE EMPEDRADO NORMAL CON HUELLAS DE CONCRETO EN CALLE CUAUHTÉMOC 3ERA ETAPA DE CARCAMO A 160m AL ORIENTE

LOCALIDAD
CHANTEPEC

CONTENIDO
PERFIL LONGITUDINAL DE PROYECTO

PRESIDENTE MUNICIPAL
LIC. JOSÉ MIGUEL GÓMEZ LÓPEZ

COORDINADOR DE GESTIÓN INTERNA DE LA CIUDAD
ING. SERGIO CABRERA

DIRECTOR DE OBRAS PÚBLICAS
ING. HECTOR JESÚS HERNÁNDEZ

TESORERO MUNICIPAL
L.C.P. FRANCISCO DELGADILLO LIMÓN

SÍNDICO MUNICIPAL
LIC. JUAN JOSÉ RAMÍREZ CAMPOS

OBRA
CONSTRUCCIÓN DE EMPEDRADO NORMAL CON HUELLAS DE CONCRETO EN CALLE CUAUHTÉMOC 3ERA ETAPA DE CARCAMO A 160m AL ORIENTE

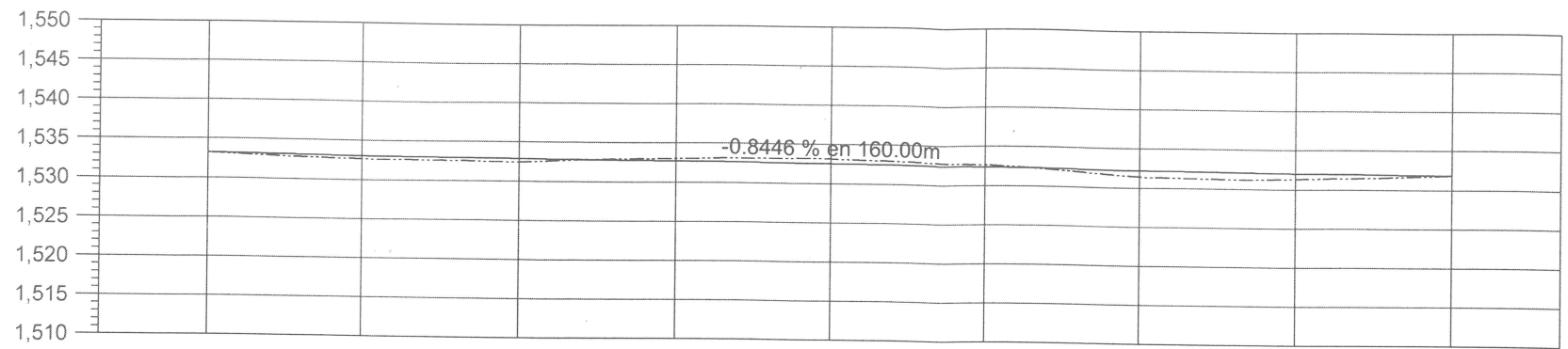
ESCALA 1:400	L-8
FECHA ABRIL DEL 2020	

CALLE HIDALGO SUR, No. 187C, COL. CENTRO C.P. 45800
 TELÉFONO: (01 387) 7632470 EXT.114

DIBUJO ARQ. ERC	REVISÓ ARQ. FSS
--------------------	--------------------

RUTA DE ARCHIVO
C: CUAUHTÉMOC 3ERA ETAPA RAMO 33.dwg


H. AYUNTAMIENTO
CONSTITUCIONAL DE JOCOTEPEC, JAL.
2018 - 2021



ELEVACION	ESPESOR		VOLUMEN		ORDENADAS DE LA CURVA MASA
	TERRAPLEN	CORTE	TERRAPLEN	CORTE	
TERRENO	1,533.19	1,533.19	0.00	0.00	10,000
SUBRASANTE	1,532.65	1,533.02	0.38	24.66	9,979
	1,532.41	1,532.85	0.44	50.22	9,929
	1,533.03	1,532.68	0.34	27.03	9,928
	1,533.12	1,532.51	0.61	69.42	9,997
	1,532.63	1,532.35	0.29	65.38	10,062
	1,531.40	1,532.18	0.78	50.40	10,034
	1,531.30	1,532.01	0.71	96.07	9,937
	1,531.84	1,531.84	0.00	45.68	9,894

PERFIL CALLE CUAUHTÉMOC
 ESCALA HORIZONTAL 1 : 1000
 ESCALA VERTICAL 1 : 1000
 TOTAL VOLUMEN CORTE = 188.17m3
 TOTAL VOLUMEN TERRAPLEN = -294.05m3

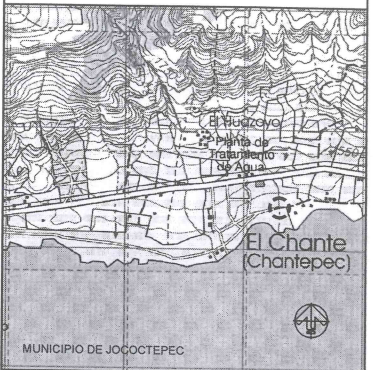




Jocotepec
 Gobierno Municipal
 H. AYUNTAMIENTO
 CONSTITUCIONAL DE JOCOCTEPEC, JAL.
 2018 - 2021
 DIRECCIÓN DE OBRAS PÚBLICAS

LEVANTAMIENTO DE ÁREA DE ARROYO EN LA CALLE CUAUHTÉMOC DEL CARCAMO DE BOMBEO A 160m AL ORIENTE, EN LA LOCALIDAD DE CHANTEPEC, EN EL MUNICIPIO DE JOCOCTEPEC, JALISCO.

UBICACIÓN



ÁREA A CONSTRUIR

992.00 m2

PROYECTO
 CONSTRUCCIÓN DE EMPEDRADO NORMAL CON HUELLAS DE CONCRETO EN CALLE CUAUHTÉMOC 3ERA ETAPA DE CARCAMO A 160m AL ORIENTE

LOCALIDAD
 CHANTEPEC

CONTENIDO
 PERFIL LONGITUDINAL DE PROYECTO

PRESIDENTE MUNICIPAL
 LIC. JOSÉ MIGUEL GÓMEZ LÓPEZ

COORDINADOR DE GESTIÓN INTERNA DE LA CIUDAD
 ING. SERGIO CABRERA

DIRECTOR DE OBRAS PÚBLICAS
 ING. HECTOR JESÚS HERNÁNDEZ

TESORERO MUNICIPAL
 L.C.P. FRANCISCO DELGADILLO LIMÓN

SÍNDICO MUNICIPAL
 LIC. JUAN JOSÉ RAMÍREZ CAMPOS

OBRA
 CONSTRUCCIÓN DE EMPEDRADO NORMAL CON HUELLAS DE CONCRETO EN CALLE CUAUHTÉMOC 3ERA ETAPA DE CARCAMO A 160m AL ORIENTE

ESCALA 1:400

FECHA
 ABRIL DEL 2020

DIBUJO
 ARQ. ERC

REVISÓ
 ARQ. FSS

RUTA DE ARCHIVO
 C: CUAUHTÉMOC 3ERA ETAPA RAMO 33.dwg

H. AYUNTAMIENTO
 CONSTITUCIONAL DE JOCOCTEPEC, JAL.
 2018 - 2021

L-8



Jocotepec

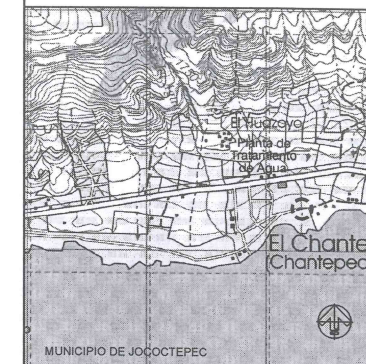
Gobierno Municipal

H. AYUNTAMIENTO
CONSTITUCIONAL DE JOCOCTEPEC, JAL.
2018 - 2021

DIRECCIÓN DE OBRAS PÚBLICAS

LEVANTAMIENTO DE ÁREA DE ARROYO EN LA CALLE CUAUHTEMÓCCEL
CARCAMO DE BOMBEO A 160m AL ORIENTE, EN LA LOCALIDAD DE
CHANTEPEC, EN EL MUNICIPIO DE JOCOCTEPEC, JALISCO.

UBICACIÓN



ÁREA A CONSTRUIR

992.00 m²

PROYECTO
CONSTRUCCIÓN DE EMPEDRADO NORMAL CON HUELLAS
DE CONCRETO EN CALLE CUAUHTEMÓC 3ERA ETAPA DE
CARCAMO A 160m AL ORIENTE

LOCALIDAD
CHANTEPEC

CONTENIDO
SECCIONES
CONSTRUCTIVAS DEL
PROYECTO

PRESIDENTE MUNICIPAL
LIC. JOSÉ MIGUEL GÓMEZ LÓPEZ

COORDINADOR DE GESTIÓN INTERNA DE LA CIUDAD
ING. SERGIO CABRERA

DIRECTOR DE OBRAS PÚBLICAS
ING. HECTOR JESÚS HERNÁNDEZ

TESORERO MUNICIPAL
L. C. P. FRANCISCO DELGADILLO LIMÓN

SÍNDICO MUNICIPAL
LIC. JUAN JOSÉ RAMÍREZ CAMPOS

OBRA
CONSTRUCCIÓN DE EMPEDRADO NORMAL CON
HUELLAS DE CONCRETO EN CALLE
CUAUHTEMÓC 3ERA ETAPA DE CARCAMO A 160m
AL ORIENTE

ESCALA 1:100

FECHA
ABRIL DEL 2020

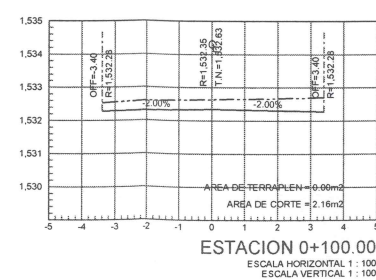
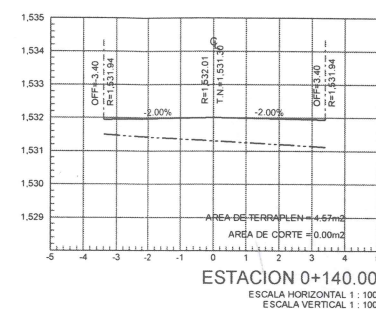
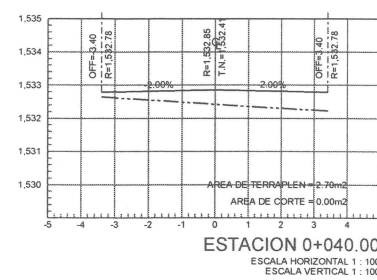
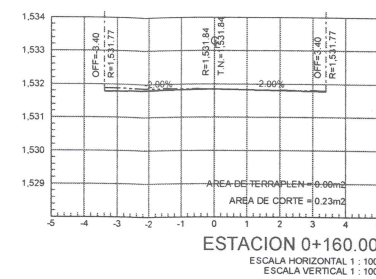
L-9

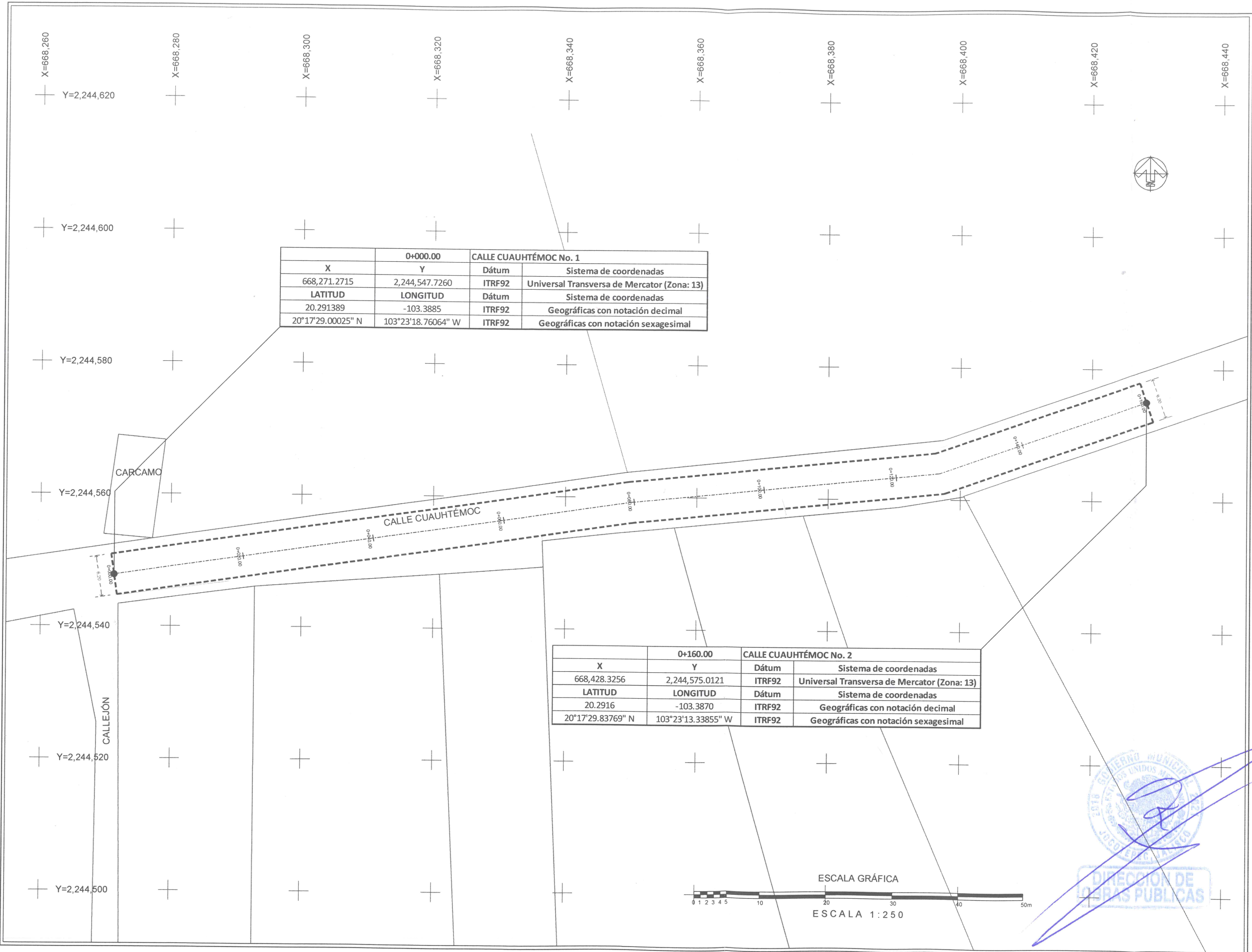
CALLE HIDALGO SUR, No. 187C, COL. CENTRO C.P. 45800
TELÉFONO: (01 387) 7632470 EXT.114

DIBUJO ARQ. ERC REVISÓ ARQ. FSS

ruta de archivo C:\CUAUHTEMOC 3ERA ETAPA RAMO 33.dwg


H. AYUNTAMIENTO
CONSTITUCIONAL DE JOCOCTEPEC, JAL.
2018 - 2021






0+000.00 CALLE CUAUHTÉMOC No. 1			
X	Y	Dátum	Sistema de coordenadas
668,271.2715	2,244,547.7260	ITRF92	Universal Transversa de Mercator (Zona: 13)
LATITUD	LONGITUD	Dátum	Sistema de coordenadas
20.291389	-103.3885	ITRF92	Geográficas con notación decimal
20°17'29.00025" N	103°23'18.76064" W	ITRF92	Geográficas con notación sexagesimal

0+160.00 CALLE CUAUHTÉMOC No. 2			
X	Y	Dátum	Sistema de coordenadas
668,428.3256	2,244,575.0121	ITRF92	Universal Transversa de Mercator (Zona: 13)
LATITUD	LONGITUD	Dátum	Sistema de coordenadas
20.2916	-103.3870	ITRF92	Geográficas con notación decimal
20°17'29.83769" N	103°23'13.33855" W	ITRF92	Geográficas con notación sexagesimal






Jocotepec
Gobierno Municipal
H. AYUNTAMIENTO
CONSTITUCIONAL DE JOCOTEPEC, JAL.
2018 - 2021
DIRECCIÓN DE OBRAS PÚBLICAS

LEVANTAMIENTO DE ÁREA DE ARROYO EN LA CALLE CUAUHTÉMOC DEL CARCAMO DE BOMBEO A 160m AL ORIENTE, EN LA LOCALIDAD DE CHANTEPEC, EN EL MUNICIPIO DE JOCOTEPEC, JALISCO.

UBICACIÓN



ÁREA A CONSTRUIR

992.00 m2

PROYECTO
CONSTRUCCIÓN DE EMPEDRADO NORMAL CON HUELLAS DE CONCRETO EN CALLE CUAUHTÉMOC 3ERA ETAPA DE CARCAMO A 160m AL ORIENTE

LOCALIDAD
CHANTEPEC

CONTENIDO
PUNTOS GEOGRÁFICOS Y UTM

PRESIDENTE MUNICIPAL
LIC. JOSÉ MIGUEL GÓMEZ LÓPEZ

COORDINADOR DE GESTIÓN INTERNA DE LA CIUDAD
ING. SÉRGIO CABRERA

DIRECTOR DE OBRAS PÚBLICAS
ING. HECTOR JESÚS HERNÁNDEZ

TESORERO MUNICIPAL
L.C.P. FRANCISCO DELGADILLO LIMÓN

SÍNDICO MUNICIPAL
LIC. JUAN JOSÉ RAMÍREZ CAMPOS

OBRA
CONSTRUCCIÓN DE EMPEDRADO NORMAL CON HUELLAS DE CONCRETO EN CALLE CUAUHTÉMOC 3ERA ETAPA DE CARCAMO A 160m AL ORIENTE

ESCALA 1:250	L-10
FECHA ABRIL DEL 2020	

CALLE HIDALGO SUR, No. 187C, COL. CENTRO C.P. 4800
TELÉFONO: (01 387) 7632470 EXT.114

DIBUJO ARQ. ERC	REVISÓ ARQ. FSS
--------------------	--------------------

RUTA DE ARCHIVO
C. CUAUHTÉMOC 3ERA ETAPA RAMO 33.dwg

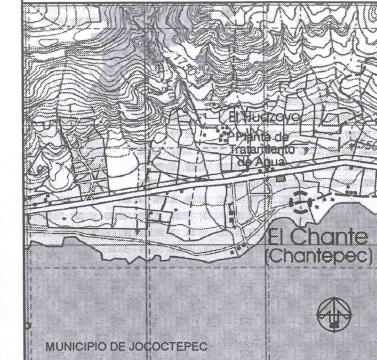
H. AYUNTAMIENTO
CONSTITUCIONAL DE JOCOTEPEC, JAL.
2018 - 2021



Jocotepec
 Gobierno Municipal
 H. AYUNTAMIENTO
 CONSTITUCIONAL DE JOCOCTEPEC, JAL.
 2018 - 2021
 DIRECCIÓN DE OBRAS PÚBLICAS

LEVANTAMIENTO DE ÁREA DE ARROYO EN LA CALLE CUAUHTÉMOC DEL CARCAMO DE BOMBEO A 160m AL ORIENTE, EN LA LOCALIDAD DE CHANTEPEC, EN EL MUNICIPIO DE JOCOCTEPEC, JALISCO.

UBICACIÓN



ÁREA A CONSTRUIR

992.00 m²

PROYECTO
 CONSTRUCCIÓN DE EMPEDRADO NORMAL CON HUELLAS DE CONCRETO EN CALLE CUAUHTÉMOC 3ERA ETAPA DE CARCAMO A 160m AL ORIENTE

LOCALIDAD
 CHANTEPEC

CONTENIDO
 LOCALIZACIÓN EN GOOGLE

PRESIDENTE MUNICIPAL
 LIC. JOSÉ MIGUEL GÓMEZ LÓPEZ
 COORDINADOR DE GESTIÓN INTERNA DE LA CIUDAD
 ING. SERGIO CABRERA
 DIRECTOR DE OBRAS PÚBLICAS
 ING. HECTOR JESÚS HERNÁNDEZ
 TESORERO MUNICIPAL
 L.C.P. FRANCISCO DELGADILLO LIMÓN
 SÍNDICO MUNICIPAL
 LIC. JUAN JOSÉ RAMÍREZ CAMPOS

OBRA
 CONSTRUCCIÓN DE EMPEDRADO NORMAL CON HUELLAS DE CONCRETO EN CALLE CUAUHTÉMOC 3ERA ETAPA DE CARCAMO A 160m AL ORIENTE

SIN ESCALA

FECHA
 ABRIL DEL 2020

L-11

CALLE HIDALGO SUR, No. 187C, COL. CENTRO C.P. 45800
 TELÉFONO: (01 387) 7532470 EXT.114

DIBUJO ARQ. ERC REVISÓ ARQ. FSS

ruta de archivo C: CUAUHTÉMOC 3ERA ETAPA RAMO 33.dwg

H. AYUNTAMIENTO
 CONSTITUCIONAL DE JOCOCTEPEC, JAL.
 2018 - 2021

