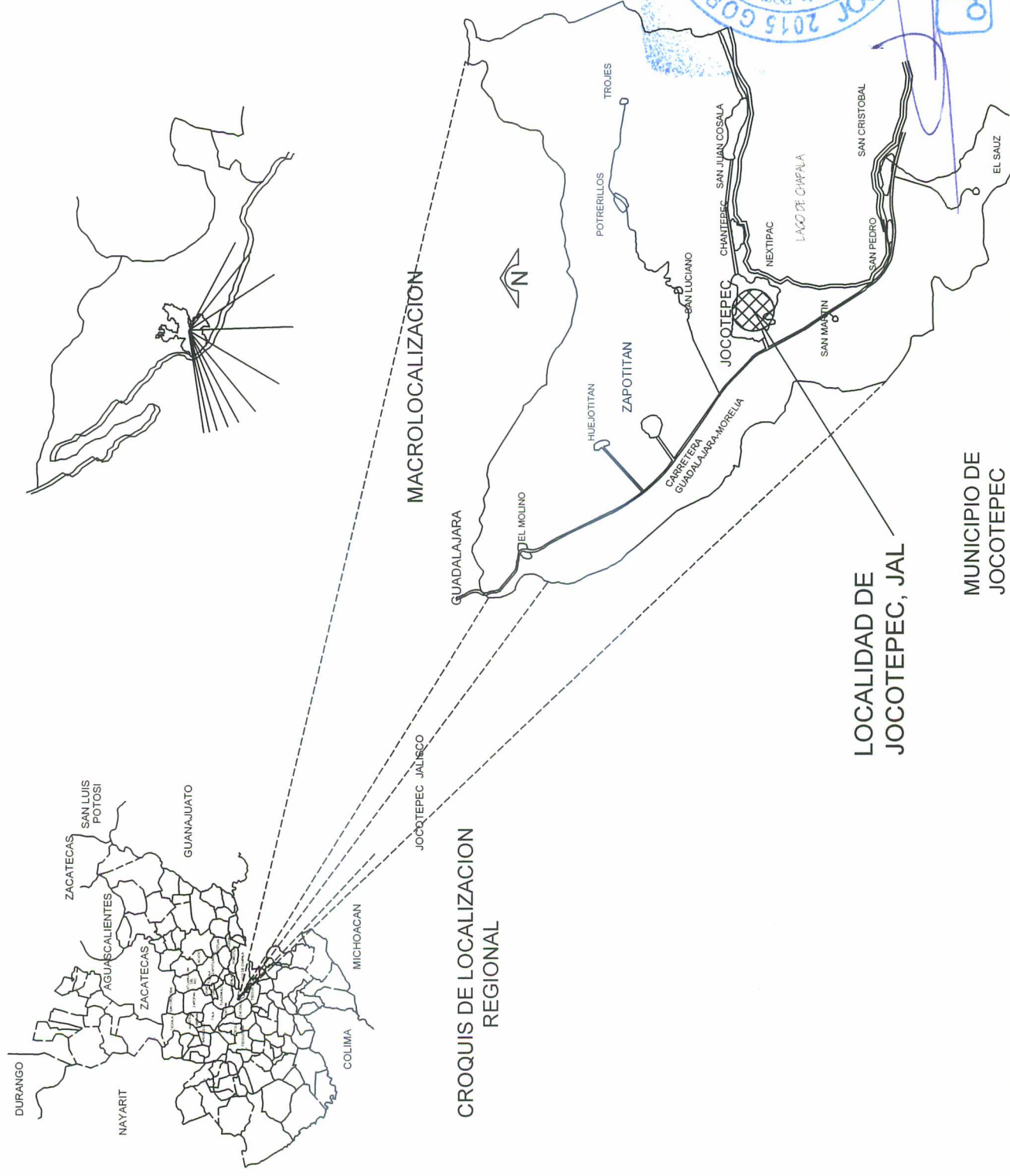




# CROQUIS DE LOCALIZACION GEOGRAFICA



 Jocoatepec H. AYUNTAMIENTO CONSTITUCION DE JOCOTEPEC, JAL. DIRECCION DE OBRAS PUBLICAS	LEVANTAMIENTO AREA DE ARROLLO EN LA CALLE VICENTE GUERRERO MUNICIPIO DE JOCOTEPEC.
	UBICACION
	AREA A CONSTRUIR 3.338 90 m <sup>2</sup>
PROYECTO REHABILITACION DE IMAGEN URBANA DE LA CALLE VICENTE GUERRERO EN INGRESO PONIENTE A JOCOTEPEC DE LA CALLE INDEPENDENCIA A LA CALLE PASEO DE LAS ROSAS EN LA CABECERA MUNICIPAL DE JOCOTEPEC	LOCALIDAD CABECERA MUNICIPAL
CONTENIDO MACRO LOCALIZACION	PRESIDENTE MUNICIPAL C. HECTOR MANUEL HIRIO PEREZ DIR. DE OBRAS PUBLICAS ING. JUAN MANUEL GARCIA ESCOTO TESOBERO MUNICIPAL C. P. SANTIAGO LEDEZMA OROZCO ARQUITECTO MUNICIPAL LIC. ARCOLO ORDINEJO GUTIERREZ
OBRA REHABILITACION DE IMAGEN URBANA DE LA CALLE VICENTE GUERRERO EN INGRESO PONIENTE A JOCOTEPEC, DE LA CALLE INDEPENDENCIA A LA CALLE PASEO DE LAS ROSAS EN LA CABECERA MUNICIPAL DE JOCOTEPEC	SIN ESCALA TECN. DICIEMBRE DE 2017
PALLICO MANUEL SAN MIGUEL COL. CENTRO DE OBRAS PUBLICAS MUNICIPIO DE JOCOTEPEC, JAL. H. AYUNTAMIENTO DE JOCOTEPEC, JAL. 2016 - 2018	



Jucotepec

H. AYUNTAMIENTO  
CONSTITUCIONAL DE JUCOTEPEC, JAL.  
DIRECCION DE OBRAS PUBLICAS

L-2

LEVANTAMIENTO AREA DE ARROLLO EN  
LA CALLE VICENTE GUERRERO  
MUNICIPIO DE JUCOTEPEC.

UBICACION



AREA A CONSTRUIR

3,338.90 m2

PROYECTO  
REHABILITACION DE IMAGEN URBANA DE LA CALLE VICENTE  
GUERRERO EN HORREO PONIENTE A JUCOTEPEC, DE LA  
CALLE INDEPENDENCIA A LA CALLE PASO DE LAS ROSAS  
EN LA CABECERA MUNICIPAL DE JUCOTEPEC

LOCALIDAD

CABECERA MUNICIPAL

CONTINENTE

MACRO LOCALIZACION

PRESENTE MUNICIPAL

C. HECTOR MANUEL HARO PEREZ

DIR. DE OBRAS PUBLICAS

ING. JUAN MANUEL GARCIA ESCOTO

TECNICO MUNICIPAL

C. P. SANTIAGO PEREZ MA OROZCO

SIINDICO MUNICIPAL

ING. ARGACIO CORNELIO GUTIERREZ

OBRA

REHABILITACION DE IMAGEN URBANA DE LA CALLE  
VICENTE GUERRERO EN HORREO PONIENTE A  
JUCOTEPEC, DE LA CALLE INDEPENDENCIA A LA  
CALLE PASO DE LAS ROSAS EN LA CABECERA  
MUNICIPAL DE JUCOTEPEC

SIN ESCALA

L-2

FECHA: DICIEMBRE DE 2011

ALCALDE MUNICIPAL: DR. HUBERTO OCA. CONTACTO: 01 4680

TELÉFONO: 01 73 3077

OBRA: M.D. CA

PROYECTO: M.D. S

PROYECTO: M.D. S

PROYECTO: M.D. S

PROYECTO: M.D. S

PROYECTO: M.D. S

PROYECTO: M.D. S

PROYECTO: M.D. S

PROYECTO: M.D. S

PROYECTO: M.D. S

PROYECTO: M.D. S

PROYECTO: M.D. S

PROYECTO: M.D. S

PROYECTO: M.D. S

PROYECTO: M.D. S

PROYECTO: M.D. S

PROYECTO: M.D. S

PROYECTO: M.D. S

PROYECTO: M.D. S

PROYECTO: M.D. S

PROYECTO: M.D. S

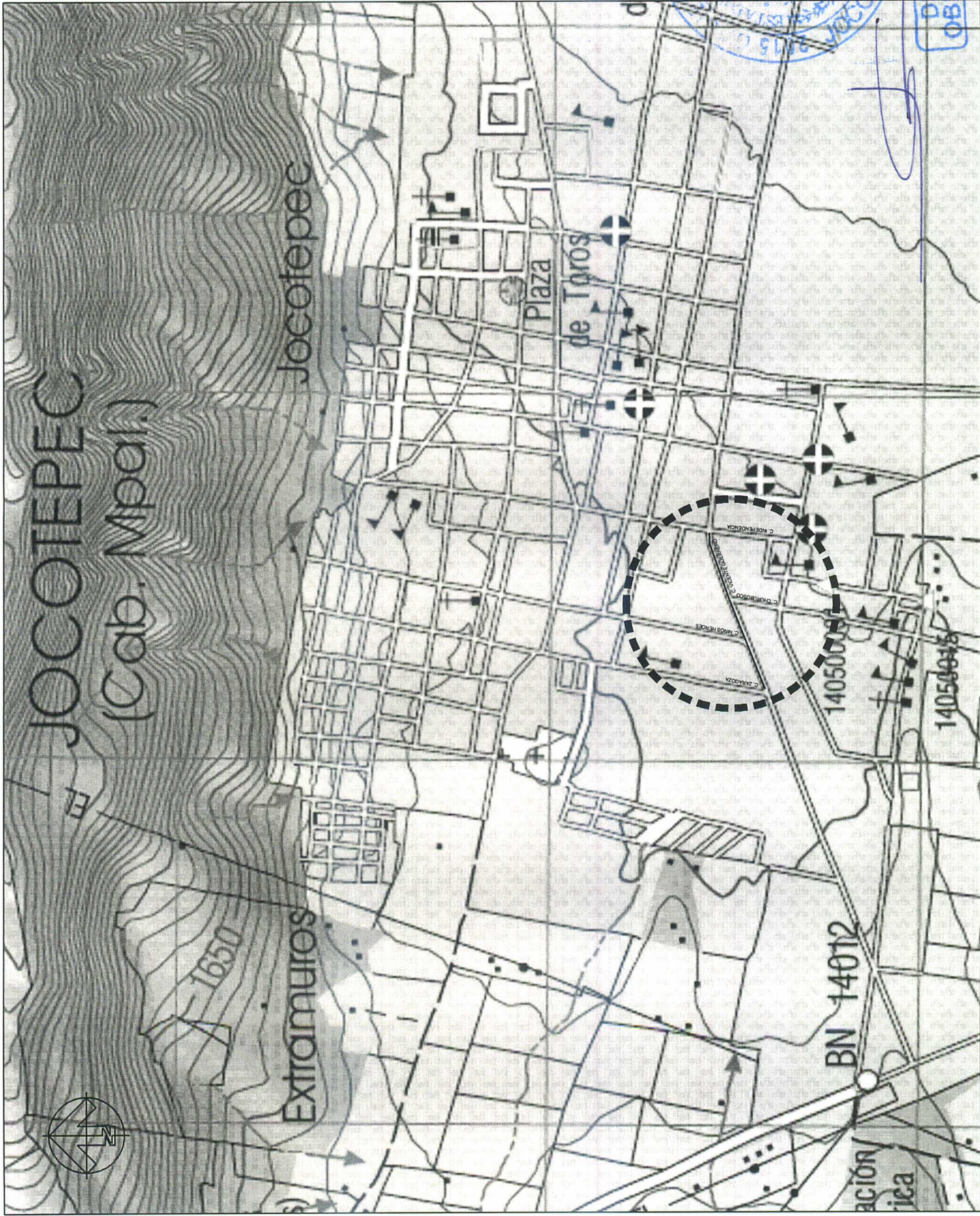
PROYECTO: M.D. S

PROYECTO: M.D. S

PROYECTO: M.D. S

PROYECTO: M.D. S

PROYECTO: M.D. S



DIRECCION DE OBRAS PUBLICAS

OBRA

PROYECTO

PROYECTO

PROYECTO

PROYECTO

PROYECTO

PROYECTO

PROYECTO

PROYECTO

PROYECTO

PROYECTO

PROYECTO

PROYECTO

PROYECTO

PROYECTO

PROYECTO



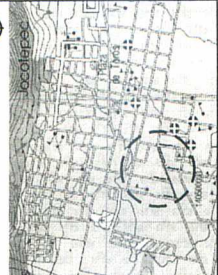
Jocotepec  
Gobierno Municipal

H. AYUNTAMIENTO  
CONSTITUCIONAL DE JOCOTEPEC - JAL  
DIRECCION DE OBRAS PUBLICAS

L-3

LEVANTAMIENTO AREA DE ARRULLO EN  
LA CALLE VICENTE GUERRERO  
MUNICIPIO DE JOCOTEPEC.

UBICACION



AREA A CONSTRUIR

3,338.90 m<sup>2</sup>

PROYECTO  
REHABILITACION DE IMAGEN URBANA DE LA CALLE VICENTE GUERRERO EN EL PASADIZO DE LA CALLE INDEPENDENCIA A LA CALLE PASEO DE LAS ROSAS EN LA CABECERA MUNICIPAL DE JOCOTEPEC

LOCALIDAD

CABECERA MUNICIPAL

CONTINENTE

LEVANTAMIENTO  
TOPOGRAFICO

PRESIDENTE MUNICIPAL

C. HECTOR MANUEL HARO PEREZ  
DIR. DE OBRAS PUBLICAS  
ING. JUAN MANUEL GARCIA ESCOTO

INGENIERO MUNICIPAL  
ING. JOSE ANTONIO LEDEZMA OROZCO

INGENIERO CIVIL  
LIC. ARACELIO COPRINO GUTIERREZ

OBRA  
REHABILITACION DE IMAGEN URBANA DE LA CALLE VICENTE GUERRERO EN INGRESO NOROCCIDENTE A JOCOTEPEC DE LA CALLE INDEPENDENCIA A LA CALLE PASEO DE LAS ROSAS EN LA CABECERA MUNICIPAL DE JOCOTEPEC

SIN ESCALA

L-3

FECHA

DICIEMBRE DE 2017

PALACIO MUNICIPAL SAN JUAN BAPTISTA, CENTRO C.P. 4000  
TEL: (01676) 140118 3002

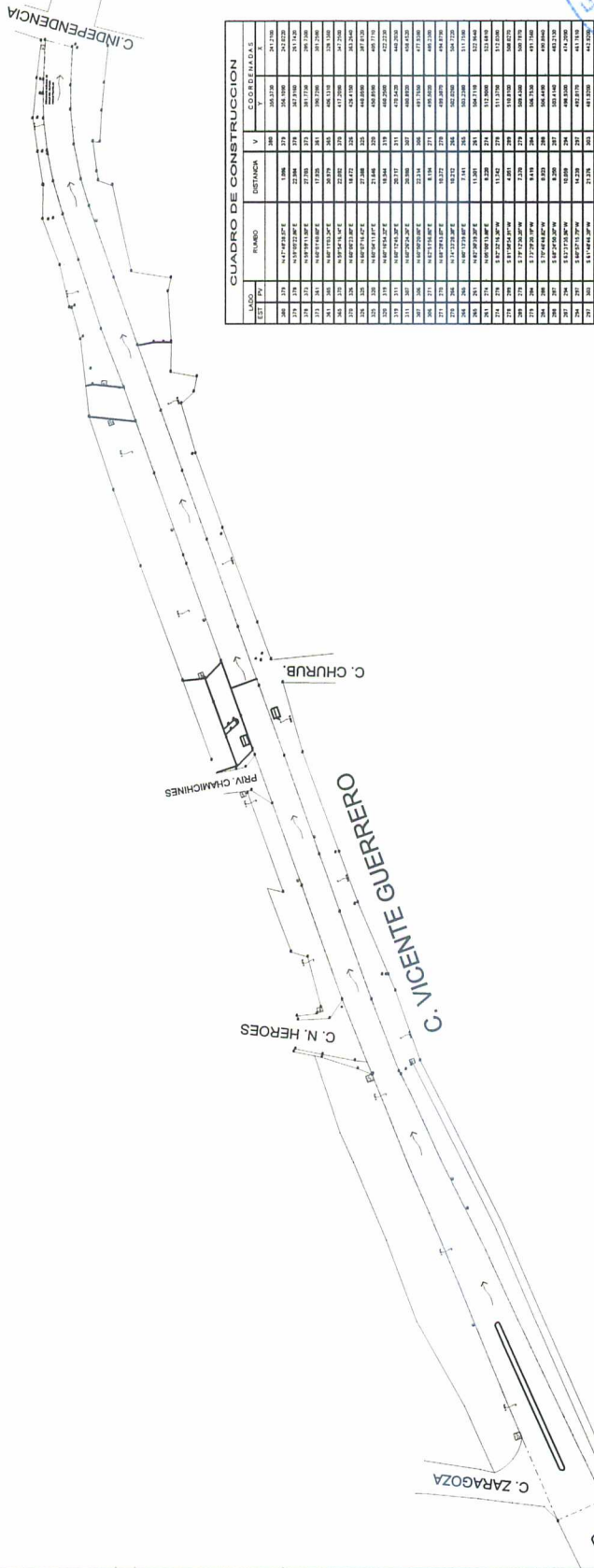
INGENIO

ARG. CAU

ARG. FSS

H. AYUNTAMIENTO DE JOCOTEPEC - JAL  
2019 - 2018

DIRECCION DE OBRAS PUBLICAS



CUADRO DE CONSTRUCCION				
LADO	RUMBO	DISTANCIA	V	COBRES FIJADAS
300	S 77° 00' 00" E	1.800	37,5	360,000
301	S 77° 00' 00" E	1.800	37,5	360,000
302	S 77° 00' 00" E	1.800	37,5	360,000
303	S 77° 00' 00" E	1.800	37,5	360,000
304	S 77° 00' 00" E	1.800	37,5	360,000
305	S 77° 00' 00" E	1.800	37,5	360,000
306	S 77° 00' 00" E	1.800	37,5	360,000
307	S 77° 00' 00" E	1.800	37,5	360,000
308	S 77° 00' 00" E	1.800	37,5	360,000
309	S 77° 00' 00" E	1.800	37,5	360,000
310	S 77° 00' 00" E	1.800	37,5	360,000
311	S 77° 00' 00" E	1.800	37,5	360,000
312	S 77° 00' 00" E	1.800	37,5	360,000
313	S 77° 00' 00" E	1.800	37,5	360,000
314	S 77° 00' 00" E	1.800	37,5	360,000
315	S 77° 00' 00" E	1.800	37,5	360,000
316	S 77° 00' 00" E	1.800	37,5	360,000
317	S 77° 00' 00" E	1.800	37,5	360,000
318	S 77° 00' 00" E	1.800	37,5	360,000
319	S 77° 00' 00" E	1.800	37,5	360,000
320	S 77° 00' 00" E	1.800	37,5	360,000
321	S 77° 00' 00" E	1.800	37,5	360,000
322	S 77° 00' 00" E	1.800	37,5	360,000
323	S 77° 00' 00" E	1.800	37,5	360,000
324	S 77° 00' 00" E	1.800	37,5	360,000
325	S 77° 00' 00" E	1.800	37,5	360,000
326	S 77° 00' 00" E	1.800	37,5	360,000
327	S 77° 00' 00" E	1.800	37,5	360,000
328	S 77° 00' 00" E	1.800	37,5	360,000
329	S 77° 00' 00" E	1.800	37,5	360,000
330	S 77° 00' 00" E	1.800	37,5	360,000
331	S 77° 00' 00" E	1.800	37,5	360,000
332	S 77° 00' 00" E	1.800	37,5	360,000
333	S 77° 00' 00" E	1.800	37,5	360,000
334	S 77° 00' 00" E	1.800	37,5	360,000
335	S 77° 00' 00" E	1.800	37,5	360,000
336	S 77° 00' 00" E	1.800	37,5	360,000
337	S 77° 00' 00" E	1.800	37,5	360,000
338	S 77° 00' 00" E	1.800	37,5	360,000
339	S 77° 00' 00" E	1.800	37,5	360,000
340	S 77° 00' 00" E	1.800	37,5	360,000
341	S 77° 00' 00" E	1.800	37,5	360,000
342	S 77° 00' 00" E	1.800	37,5	360,000
343	S 77° 00' 00" E	1.800	37,5	360,000
344	S 77° 00' 00" E	1.800	37,5	360,000
345	S 77° 00' 00" E	1.800	37,5	360,000
346	S 77° 00' 00" E	1.800	37,5	360,000
347	S 77° 00' 00" E	1.800	37,5	360,000
348	S 77° 00' 00" E	1.800	37,5	360,000
349	S 77° 00' 00" E	1.800	37,5	360,000
350	S 77° 00' 00" E	1.800	37,5	360,000
351	S 77° 00' 00" E	1.800	37,5	360,000
352	S 77° 00' 00" E	1.800	37,5	360,000
353	S 77° 00' 00" E	1.800	37,5	360,000
354	S 77° 00' 00" E	1.800	37,5	360,000
355	S 77° 00' 00" E	1.800	37,5	360,000
356	S 77° 00' 00" E	1.800	37,5	360,000
357	S 77° 00' 00" E	1.800	37,5	360,000
358	S 77° 00' 00" E	1.800	37,5	360,000
359	S 77° 00' 00" E	1.800	37,5	360,000
360	S 77° 00' 00" E	1.800	37,5	360,000

SUPERFICIE = 4.248,48 m<sup>2</sup>





Jocotepec  
H. AYUNTAMIENTO  
CONSTITUCIONAL DE JOCOTEPEC, JAL.  
DIRECCION DE OBRAS PUBLICAS

L-9

LEVANTAMIENTO AREA DE ARRULLO EN  
LA CALLE VICENTE GUERRERO  
MUNICIPIO DE JOCOTEPEC.

UBICACION



AREA A CONSTRUIR

3,338.90 m2

PROYECTO

REHABILITACION DE IMAGEN URBANA DE LA CALLE VICENTE  
GUERRERO EN INGRESO PONIENTE A JOCOTEPEC, DE LA  
CALLE INDEPENDENCIA A LA CALLE PASEO DE LAS ROSAS  
EN LA CABECERA MUNICIPAL DE JOCOTEPEC.

LOCALIDAD

CABECERA MUNICIPAL

CONTINADO

PUNTOS GEOGRAFICOS Y  
UTM

PRESENTE MUNICIPAL

C. HECTOR MANUEL HARO PEREZ

DIR. DE OBRAS PUBLICAS

ING. JUAN MANUEL GARCIA ESCOTO

TESORERO MUNICIPAL

C.P. SANTIAGO LEDEZMA OROZCO

SINDICO MUNICIPAL

U.C. ARCADIO CORNEJO GUTIERREZ

OBRA

REHABILITACION DE IMAGEN URBANA DE LA CALLE  
VICENTE GUERRERO EN INGRESO PONIENTE A  
JOCOTEPEC, DE LA CALLE INDEPENDENCIA A LA  
CALLE PASEO DE LAS ROSAS EN LA CABECERA  
MUNICIPAL DE JOCOTEPEC

SIN ESCALA

L-9

FECHA  
DICIEMBRE DE 2017

FOLIO MUNICIPAL EN NUMERO DE CENTRO Y ANEXO

TELEFONO: (017) 783027

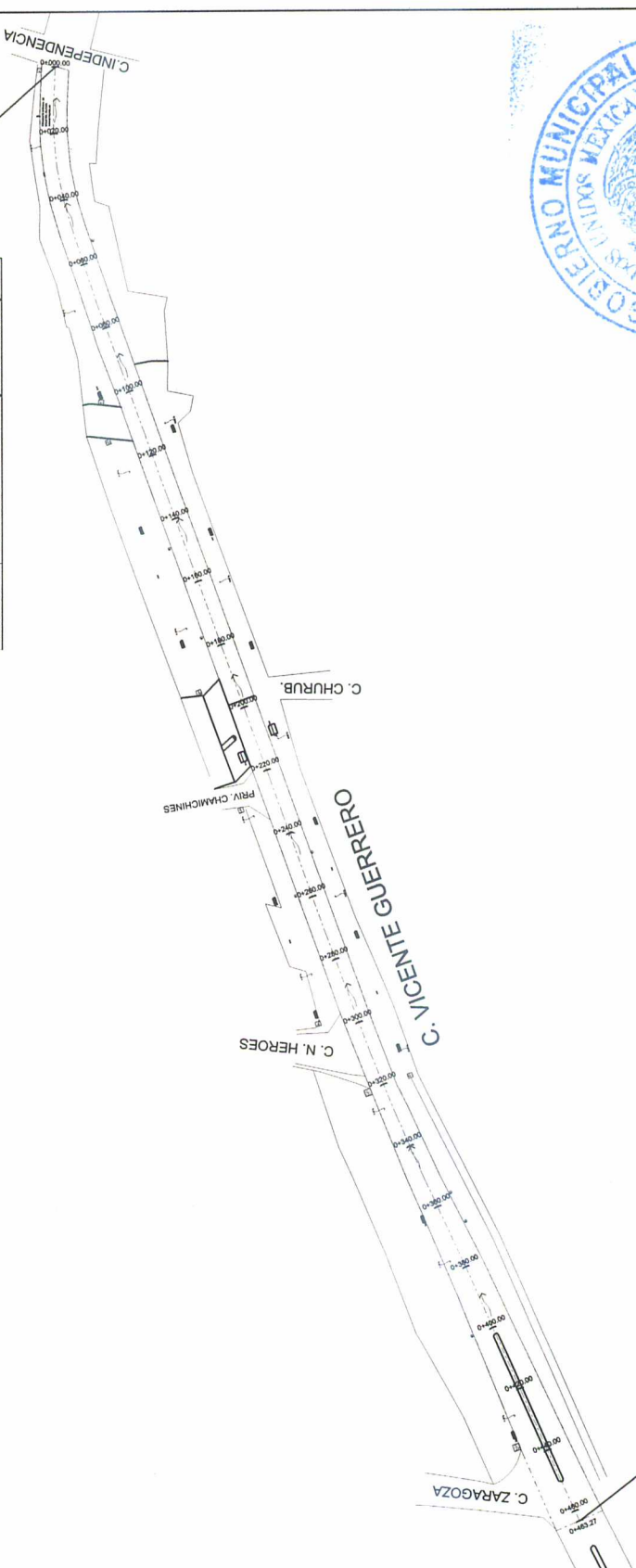
DISEÑO  
ARG. GAJ

ARQ. FES

H. AYUNTAMIENTO DE JOCOTEPEC, JAL.  
2015 - 2018



DIRECCION DE OBRAS PUBLICAS		DIRECCION DE OBRAS PUBLICAS	
X	Y	LONGITUD	LATITUD
664,080,1345	2,432,576,2310	1779.92	103.4311
664,080,1345	2,432,576,2310	1779.92	103.4311
664,080,1345	2,432,576,2310	1779.92	103.4311



DIRECCION DE OBRAS PUBLICAS		DIRECCION DE OBRAS PUBLICAS	
X	Y	LONGITUD	LATITUD
663,192,9280	2,424,400,1480	1779.92	103.4312
663,192,9280	2,424,400,1480	1779.92	103.4312
663,192,9280	2,424,400,1480	1779.92	103.4312



DIRECCION DE  
OBRAS PUBLICAS

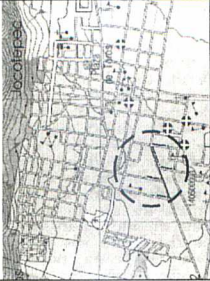


Jucotepec  
Gobierno Municipal  
H. AYUNTAMIENTO  
CONSTITUCIONAL DE JUCOTEPEC, JAL.  
DIRECCION DE OBRAS PUBLICAS

L-10

LEVANTAMIENTO AREA DE ARROLLO EN  
LA CALLE VICENTE GUERRERO  
MUNICIPIO DE JUCOTEPEC

UBICACION



AREA A CONSTRUIR

3,338.90 m2

PROYECTO  
REHABILITACION DE IMAGEN URBANA DE LA CALLE VICENTE  
GUERRERO EN INGRESO PONIENTE A JUCOTEPEC DE LA  
CALLE INDEPENDENCIA A LA CALLE PASEO DE LAS ROSAS  
EN LA CABECERA MUNICIPAL DE JUCOTEPEC

LOCALIDAD

CABECERA MUNICIPAL

CONTENIDO

LOCALIZACION EN  
GOOGLE

PRESENTE MUNICIPAL

C. HECTOR MANUEL HIRIO PEREZ

DIRECCION DE OBRAS PUBLICAS

ING. JUAN MANUEL GARCIA ESCOTO

TECNICO MUNICIPAL

C.P. SANTIAGO LEDEZMA OROZCO

SINDICO MUNICIPAL

LIC. ARCADEO CORNEJO GUTIERREZ

OBRA

REHABILITACION DE IMAGEN URBANA DE LA CALLE  
VICENTE GUERRERO EN INGRESO PONIENTE A  
JUCOTEPEC, DE LA CALLE INDEPENDENCIA A LA  
CALLE PASEO DE LAS ROSAS EN LA CABECERA  
MUNICIPAL DE JUCOTEPEC

SIN ESCALA

L-10

FECHA

DICIEMBRE DE 2017

FALSO MUNICIPAL NUMERO COL. CENTRO C.P. 6880

TELEFONO: 0481 783027

DEBIDO ABO. CAJ

ARG. FSS

NOTARIA PUBLICA

H. AYUNTAMIENTO DE JUCOTEPEC, JAL.

2016 - 2018



Google Earth  
© 2017 Google  
© 2017 INEGI  
alt.: Ojo 2.12 km  
Elevación: 1,547 m N  
Coordenadas: 13 Q 663391.20 m E 2243515.29 m N

2005



*[Handwritten signature]*

DIRECCION DE  
OBRAS PUBLICAS



Jocotepec  
 H. AYUNTAMIENTO  
 CONSTITUCIONALES DE JOCOTEPEC, JAL.  
 DIRECCION DE OBRAS PUBLICAS

L-11

LEVANTAMIENTO AREA DE ARROLLO EN LA CALLE VICENTE GUERRERO MUNICIPIO DE JOCOTEPEC.

UBICACION



AREA A CONSTRUIR  
 3,338.90 m2

PROYECTO  
 REHABILITACION DE IMAGEN URBANA DE LA CALLE VICENTE GUERRERO EN INGRESO PONIENTE A JOCOTEPEC DE LA CALLE INDEPENDENCIA A LA CALLE PASEO DE LAS ROSAS EN LA CABECERA MUNICIPAL DE JOCOTEPEC

LOCALIDAD  
 CABECERA MUNICIPAL

CONTENIDO

INSTALACION ELECTRICA

PRESIDENTE MUNICIPAL  
 C. HECTOR MANUEL HARO FEREZ

DIR. DE OBRAS PUBLICAS  
 ING. JUAN MANUEL GARCIA ESCOTO

TESORERO MUNICIPAL  
 C.P. SANTIAGO LEDEZMA OROZCO

SINDICO MUNICIPAL  
 LIC. ARCADIO CORRIEJO GUTIERREZ

OBRA  
 REHABILITACION DE IMAGEN URBANA DE LA CALLE VICENTE GUERRERO EN INGRESO PONIENTE A JOCOTEPEC. DE LA CALLE INDEPENDENCIA A LA CALLE PASEO DE LAS ROSAS EN LA CABECERA MUNICIPAL DE JOCOTEPEC

SIN ESCALA

L-11



FECHA  
 DICIEMBRE DE 2017

PALACIO MUNICIPAL EN NUMERO COL. CENTRAL P. 6989  
 TELEFONO: (047) 743072

DEBIDO  
 ARQ. CAU

NOTA: ESTE  
 ARQ. FDS

H. AYUNTAMIENTO DE JOCOTEPEC, JAL.  
 2015 - 2018



BRAZO DE 1.80X1 DE 1/2" GALVANIZADO

POSTE CONICO CIRCULAR DE 9m

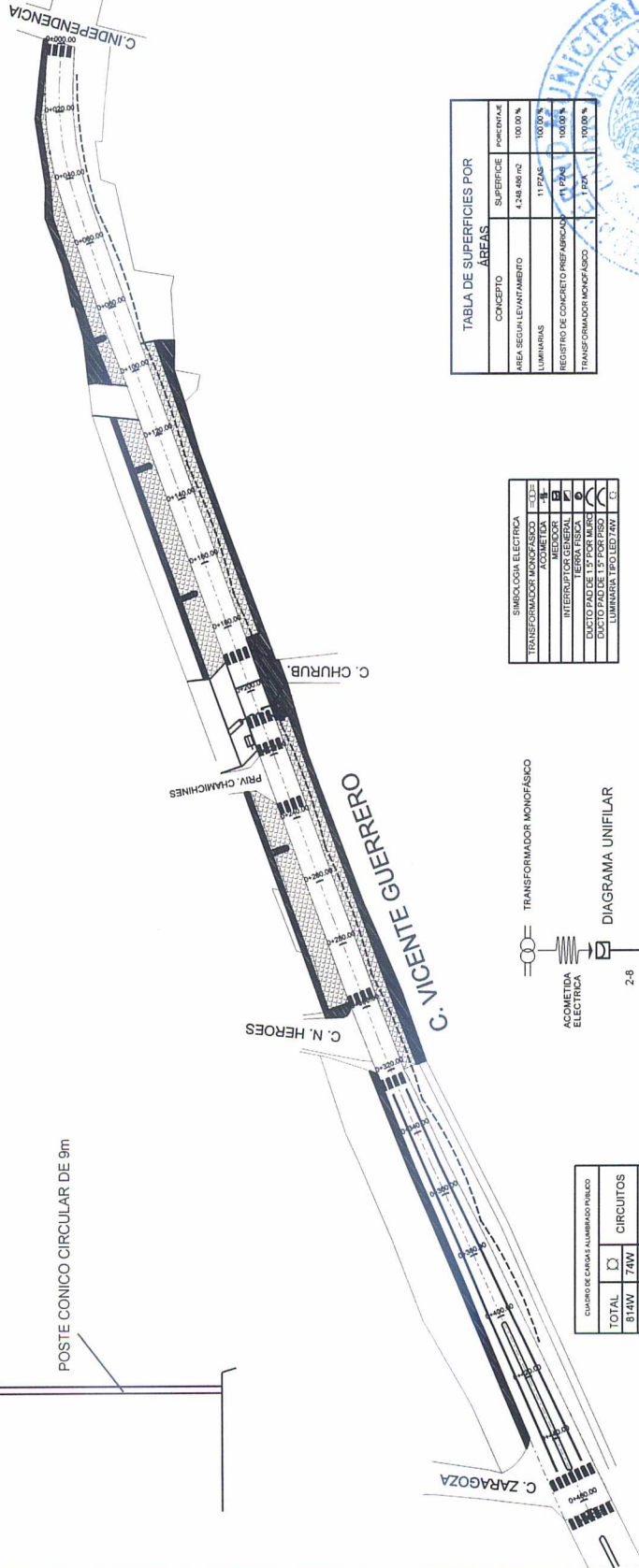


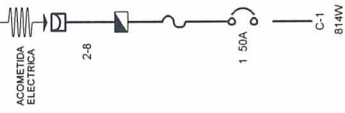
TABLA DE SUPERFICIES POR AREAS

CONCEPTO	SUPERFICIE	PORCENTAJE
AREA SEGUN LEVANTAMIENTO	4,338.90 m2	100.00 %
LUMINARIAS	11724	100.00 %
REGISTRO DE CONCRETO PREPARACION	41.72 m3	100.00 %
TRANSFORMADOR MONOFASICO	1	100.00 %

SIMBOLOGIA ELECTRICA	LEYENDA
TRANSFORMADOR MONOFASICO	TRANSFORMADOR MONOFASICO
ACOMETIDA	ACOMETIDA
MEGADOR	MEGADOR
INTERDISC. TIERRA FISICA	INTERDISC. TIERRA FISICA
DUCTO PAD DE 1.5" FOR MARR	DUCTO PAD DE 1.5" FOR MARR
DUCTO PAD DE 1.5" FOR PISO	DUCTO PAD DE 1.5" FOR PISO
LUMINARIA TIPO LED 74W	LUMINARIA TIPO LED 74W

TRANSFORMADOR MONOFASICO

DIAGRAMA UNIFILAR



CUADRO DE CARGAS ALUMBRADO PUBLICO

TOTAL	CIRCUITOS
814W	74W
814W	11
814W	11
TOTAL:	C-1
814 W	814 W

- Luminaria Tipo LED 74 W
- Interruptor General
- Ducto Pad de 1.5"



DIRECCION DE OBRAS PUBLICAS