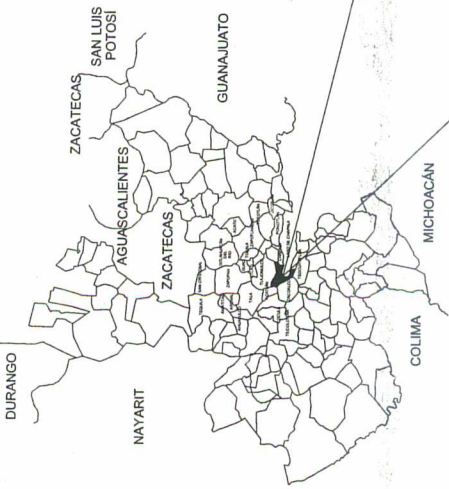
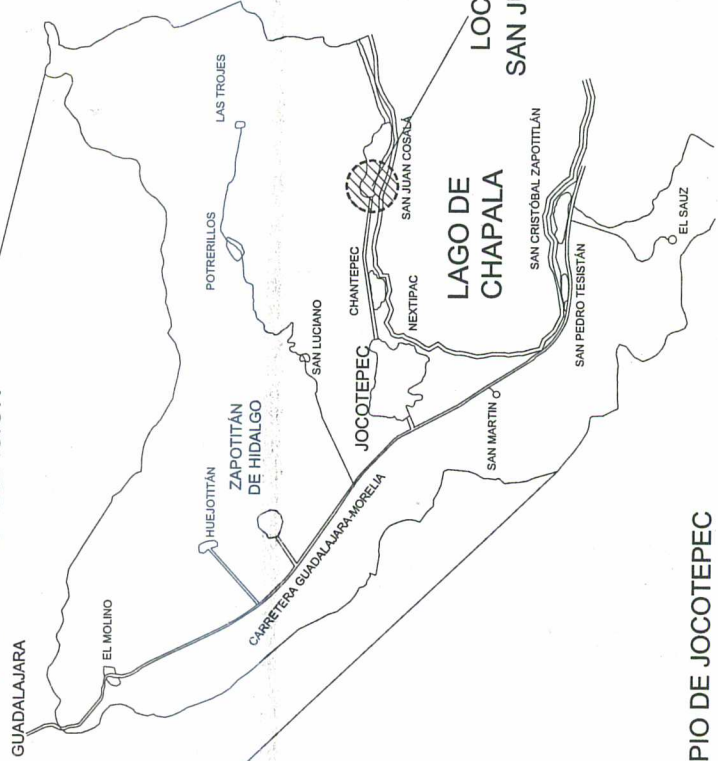


CROQUIS DE LOCALIZACIÓN GEOGRÁFICA



CROQUIS DE LOCALIZACIÓN REGIONAL

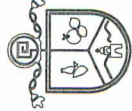
MACROLOCALIZACIÓN



MUNICIPIO DE JOCOTEPEC



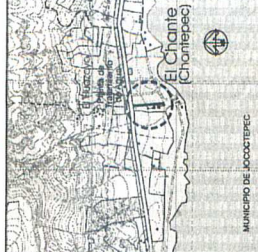
DIRECCION DE OBRAS PUBLICAS



Jocotepec
 Gobierno Municipal
 H. AYUNTAMIENTO
 CONSTITUCIONAL DE JOCOTEPEC, OAX.
 DIRECCION DE OBRAS PUBLICAS

LEVANTAMIENTO DE AREA DE ARRODO EN LA CALLE MOCTEZUMA ENTRE LA LOCALIDAD DE EL CHANTE Y EL MUNICIPIO DE JOCOTEPEC, OAXACA

UBICACION



MUNICIPIO DE JOCOTEPEC

AREA A CONSTRUIR

2,171.586 m2

PROYECTO
 REHABILITACION DE LINEAS HIDROSANTARIAS Y
 REPOSICION DE SUPERFICIE DE RODAMIENTO DE LA
 CALLE DE LA LIBERTAD ENTRE LAS LOCALIDADES DE
 CHAPALA Y CALLE CUAUHTEMOC.

LOCALIDAD

CHANTEPEC

CONTENIDO

MACROLOCALIZACION

PRESESIONE MUNICIPAL

C. HECTOR MANUEL PÉREZ HARO

DIRECCION DE OBRAS PUBLICAS

ING. JUAN MANUEL GARCÍA ESCOTO

TESORERO MUNICIPAL

L.C.P. DIANEGO OREGEL REYES

BANCO MUNICIPAL

LIC. ARCADIO CORNEJO GUTIERREZ

OBRA

REHABILITACION DE LINEAS HIDROSANTARIAS Y
 REPOSICION DE SUPERFICIE DE RODAMIENTO
 DE LA CALLE XOXHITL

SIN ESCALA

L-1

FECHA

AGOSTO DEL 2018

CALLE HICALDO SUR No. 816 COL CENTRO C.P. 64880

TELÉFONO (913) 371 8000

CARGO

ARG. ERC

REVISADO

ARG. FISS

FECHA DE ARCHIVO

C. XOXHITLARG





DIRECCION DE OBRAS PUBLICAS


Jocotepec
 Gobierno Municipal
 H. AYUNTAMIENTO
 CONSTITUCIONAL DE JOCOOTEPPEC, JAL.
 2015 - 2018
 DIRECCION DE OBRAS PUBLICAS

LEVANTAMIENTO DE AREA DE APROXIMO A LA CALLE LOCAL EN LA
 CARRETERA JOCOOTEPPEC-CHAMPANA Y LA CALLE COMUNITARIO LA
 CALLE DE EL CHANTE EN EL MUNICIPIO DE JOCOOTEPPEC, JALISCO.



MUNICIPIO DE JOCOOTEPPEC
 AREA A CONSTRUIR
 2,171,586 m²

PROYECTO
 RECONSTRUCCION DE LINEAS HIDROSANITARIAS Y
 REPOSICION DE SUPERFICIE DE PAVIMENTO DE LA
 CALLE XOXCHITL DESDE CARRETERA JOCOOTEPPEC -
 CHAMPANA Y CALLE CUAHUATEMOC.

LOCALIDAD
 CHANTEPEC
 CONTINENTE
 MEXICO

MICROLOCALIDAD
 CHANTEPEC

PRESIDENTE MUNICIPAL
 C. HÉCTOR MANUEL PÉREZ PARRA
 DIRECTOR DE OBRAS PÚBLICAS
 ING. JUAN MANUEL GARCÍA ESCOTO
 TERCER SECRETARIO
 LIC. P. DIANGO OREGEL REYES
 SINDICO MUNICIPAL
 LIC. ARCADIO CORNEJO GUTIERREZ

OBRA
 REHABILITACIÓN DE LINEAS HIDROSANITARIAS Y
 REPOSICIÓN DE SUPERFICIE DE PAVIMENTO
 DE LA CALLE XOXCHITL.

SIN ESCALA
 L-2
 FECHA
 AGOSTO DEL 2018

CALLE HERRERA S/N. TEL. 031. TELEFONO C.P. 46880
 TELEFONO 01 311 733 0000

DISEÑO
 ARQ. ERC
 REVISÓ
 ARQ. FSS

RUTA DE APROXIMACION
 C. 400111400



Jocotepec
 Gobierno Municipal
 H. AYUNTAMIENTO DE JOCOATEPEC, JAL.
 2015 - 2018
 DIRECCIÓN DE OBRAS PÚBLICAS

LEVANTAMIENTO DE AREA DE ARBORES EN LA CALLE ADRIAN, ENTRE LA CALLE HERIBERTO Y CALLE DE LOS HERMANOS, EN LA CALLE CUADRANTE DE LA CALLE DE LOS HERMANOS, EN EL MUNICIPIO DE JOCOATEPEC, JALISCO.



MUNICIPIO DE JOCOATEPEC
 AREA A CONSTRUIR
 2,171.586 m²

PROYECTO
 REHABILITACION DE LINEAS HIDROSANTARIAS Y REPOSICION DE SUPERFICIE DE RODAMIENTO DE LA CALLE ADRIAN, EN EL MUNICIPIO DE JOCOATEPEC, JALISCO.

LOCALIDAD
 CHANTEPEC

LEVANTAMIENTO TOPOGRAFICO

PRESENTE MUNICIPAL
 C. HECTOR MANUEL PEREZ HARO
 DIRECTOR DE OBRAS PUBLICAS
 ING. JUAN MANUEL GARCIA ESCOTO
 TEGONOMO MUNICIPAL
 L.C.P. DANNO OREGEL REYES

BRANCO MUNICIPAL
 LIC. ARCADIO CORNEJO GUTIERREZ

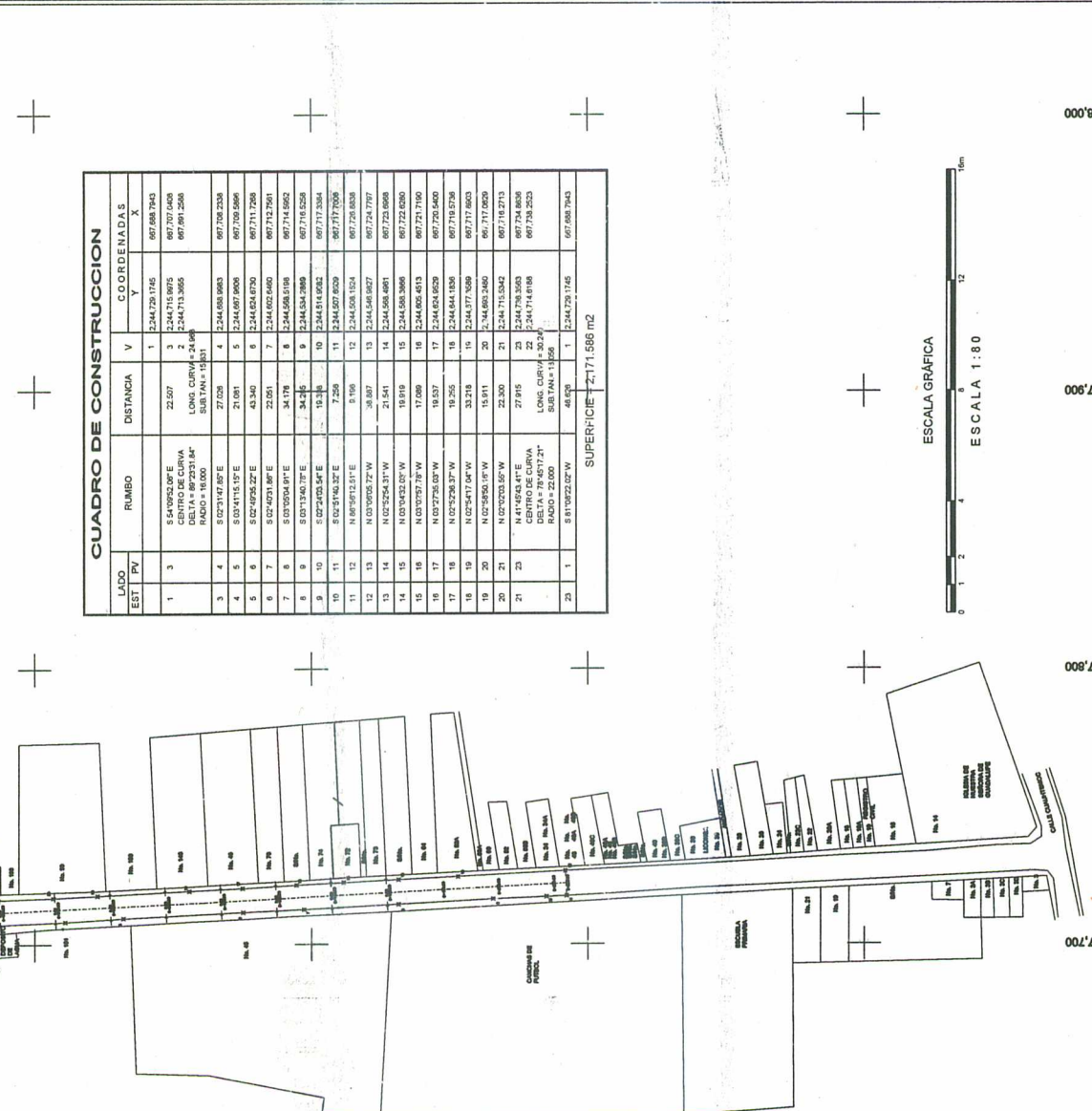
OBRA
 REHABILITACION DE LINEAS HIDROSANTARIAS Y REPOSICION DE SUPERFICIE DE RODAMIENTO DE LA CALLE ADRIAN

ESCALA 1:80
 FECHA
 AGOSTO DEL 2018

CALLE HERIBERTO, No. 1875, COL. CENTRO, C.P. 44800
 TELEFONO: 01 971 733000

CELULAR
 ARQ. ERC
 REVISO
 ARQ. FSS

ROTA DE AVISMO
 C. JOCOATEPEC



CUADRO DE CONSTRUCCION

LADO EST. I	PV	RUMBO	DISTANCIA	V	COORDENADAS X	Y
1	3	S 40°02'02" O 2' E	22.507	1	2,244,729.1745	697,688.7943
		LONG. CURVA = 24.648		3	2,244,715.8975	697,707.0408
		DELTA = 89°23'33" A		4	2,244,713.3055	697,691.2586
		RADIO = 18.000	SUBTAN = 158.831	5	2,244,698.0953	697,708.2938
3	4	S 02°31'47" S 2' E	27.028	4	2,244,683.6953	697,708.2938
4	5	S 03°41'15" S 2' E	21.081	5	2,244,667.0000	697,709.5900
5	6	S 02°07'26" S 2' E	43.340	6	2,244,624.8790	697,711.7208
6	7	S 02°40'21" S 2' E	33.061	7	2,244,602.6460	697,712.7591
7	8	S 03°09'59" S 2' E	34.178	8	2,244,568.6198	697,716.6262
8	9	S 03°13'30" S 2' E	34.240	9	2,244,534.3986	697,716.6262
9	10	S 02°40'21" S 2' E	15.248	10	2,244,511.8582	697,717.3584
10	11	S 02°51'40" S 2' E	7.256	11	2,244,507.6039	697,717.7008
11	12	N 88°56'12" S 2' E	9.196	12	2,244,508.1524	697,728.8838
12	13	N 03°09'59" S 2' W	38.807	13	2,244,548.9877	697,724.7797
13	14	N 02°32'54" S 2' W	21.541	14	2,244,558.4691	697,723.8608
14	15	N 03°03'42" S 2' W	18.919	15	2,244,558.3966	697,722.6800
15	16	N 03°07'57" S 2' W	17.088	16	2,244,605.4513	697,721.7100
16	17	N 03°27'05" S 2' W	19.557	17	2,244,624.6529	697,720.5400
17	18	N 02°52'03" S 2' W	18.256	18	2,244,644.1836	697,719.5206
18	19	N 02°54'41" S 2' W	33.218	19	2,244,677.9369	697,717.8603
19	20	N 02°58'50" S 2' W	18.911	20	2,244,689.3400	697,717.8209
20	21	N 02°03'02" S 2' W	22.300	21	2,244,715.5842	697,716.2713
21	22	N 02°03'02" S 2' W	27.915	22	2,244,741.8198	697,715.5256
		LONG. CURVA = 30.247		23	2,244,774.8198	697,715.5256
		DELTA = 78°45'17" 2'				
		RADIO = 22.000				
23	1	S 81°02'22" S 2' W	48.628	1	2,244,729.1745	697,688.7943

SUPERFICIE = 2,171.586 m²

ESCALA GRAFICA
 ESCALA 1:80



DIRECCION DE OBRAS PUBLICAS

Y=2,244,700
 Y=2,244,600
 Y=2,244,500
 Y=2,244,400
 Y=2,244,300

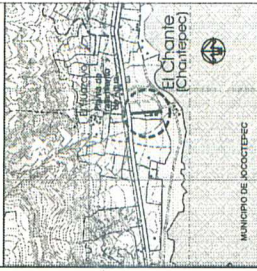
X=697,700
 X=697,800
 X=697,900
 X=698,000



Jocotepec
 GOBIERNO MUNICIPAL
 CONSTITUCIONAL DE JOCOTEPEC, JAL.
 2015 - 2018
 DIRECCIÓN DE OBRAS PÚBLICAS

LEVANTAMIENTO DE AREA DE MANEJO EN LA CALLE ESCOTO, ENTRE LA
 CARRETERA JOCOTEPEC-CHAMPALA Y LA CALLE CHANTEPEC EN LA
 LOCALIDAD DE EL CUARTE EN EL MUNICIPIO DE JOCOTEPEC, JALISCO.

UBICACION



MUNICIPIO DE JOCOTEPEC

AREA A CONSTRUIR

2,171,586 m²

PROYECTO
 RECONSTRUCCION DE LINEAS PERGAMINARIAS Y
 REPOSICION DE SUPERFICIE DE RODAMIENTO DE LA
 CALLE XOCOTL DESDE CARRETERA JOCOTEPEC -
 CHAMPALA Y CALLE CHANTEPEC

LOCALIDAD

CHANTEPEC

CONTENIDO

PLANTA DE CADERNAMENTOS Y CURVAS DE
 NIVEL

PRESDENTE MUNICIPAL

C. HÉCTOR MANUEL PÉREZ HARO

DIRECTOR DE OBRAS PÚBLICAS

ING. JUAN MANUEL GARCÍA ESCOTO

TECNICO MUNICIPAL

L.P. DIANGO OREGEL REYES

EDICO MUNICIPAL

LIC. ARCADIO CORNEJO GUTIERREZ

OSMA

REHABILITACION DE LINEAS PERGAMINARIAS Y
 REPOSICION DE SUPERFICIE DE RODAMIENTO
 DE LA CALLE XOCOTL

L-4

ESCALA 1:80

FECHA
 AGOSTO DEL 2018

CALLE ESCOTO DEL KM. 000.000, CENTRO DE P. ASESO

TELÉFONO: 01 3171700000

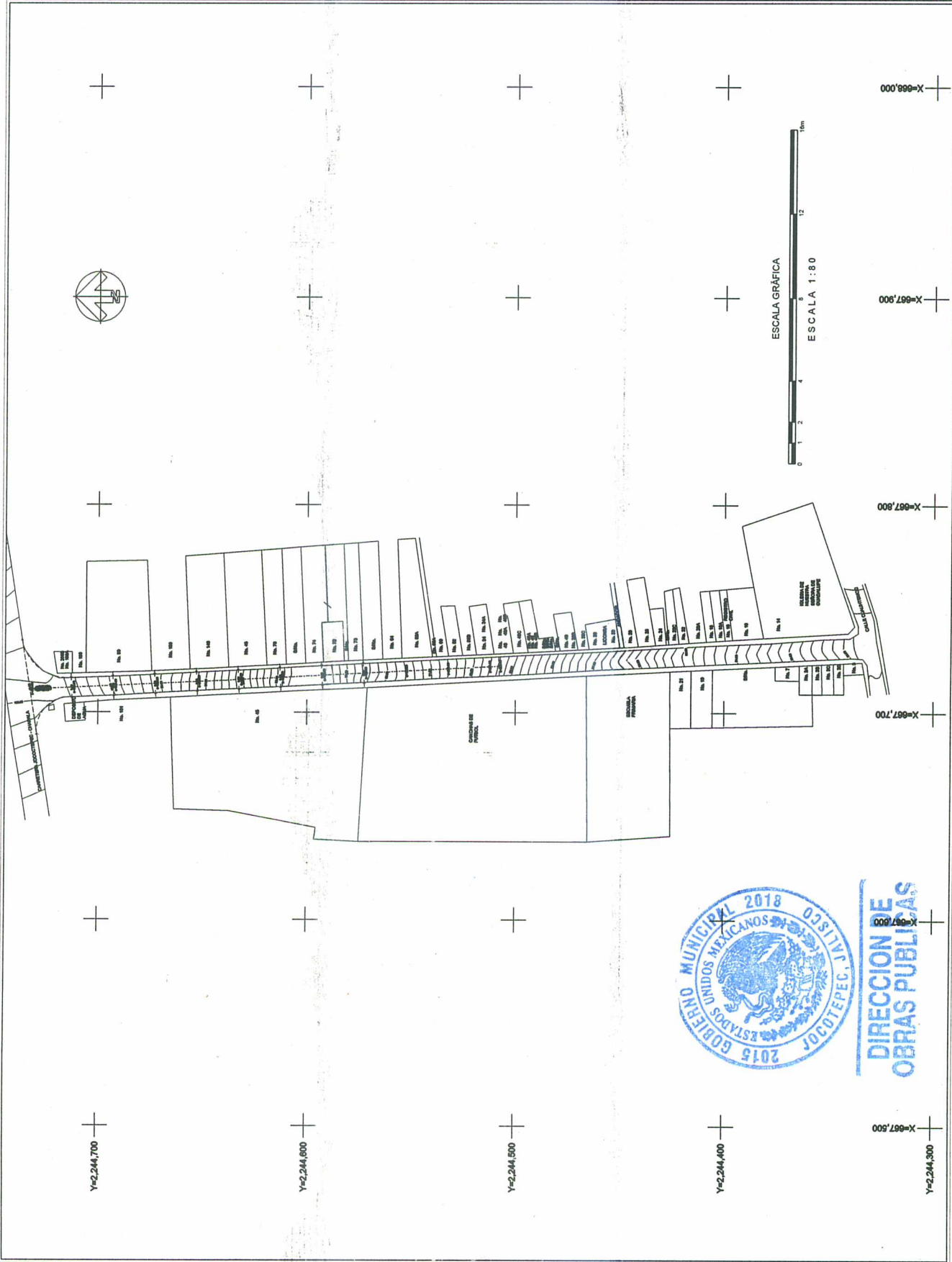
GRUPO
 ARO, ERC

REVISÓ
 ARO, FSS

RUTA DE MANEJO
 C. K00001.000



Jocotepec trasciende

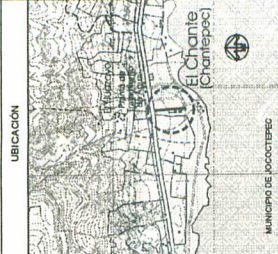


DIRECCION DE
 OBRAS PÚBLICAS



Jocotepec
 Gobierno Municipal
 AYUNTAMIENTO
 CONSTITUCIÓN 1917
 2015 - 2018
 DIRECCIÓN DE OBRAS PÚBLICAS

EL AYUNTAMIENTO DE JOCOTEPEC, CONSIDERANDO QUE LA CALLE AGOSTO DEL 2018, EN LA LOCALIDAD DE EL DANTE, EN EL MUNICIPIO DE JOCOTEPEC, QUERÉTARO.



UBICACIÓN
 MUNICIPIO DE JOCOTEPEC
 AREA A CONSTRUIR
 2,171.586 m²

PROYECTO
 REHABILITACIÓN DE LINEAS HIDROSANTARIAS Y REPOSICIÓN DE SUPERFICIE DE RODEAMIENTO DE LA CALLE AGOSTO DEL 2018 EN LA LOCALIDAD DE EL DANTE, EN EL MUNICIPIO DE JOCOTEPEC, QUERÉTARO.
 LOCALIDAD
 CHANTEPEC

SECCIONES ACTUALES DEL TERRENO
 PRESIDENTE MUNICIPAL
 C. HECTOR MANUEL PEREZ-HARO
 DIRECTOR DE OBRAS PÚBLICAS
 ING. JUAN MANUEL GARCÍA ESCOTO
 TESOBIERO MUNICIPAL
 LIC. P. DANILO OREGEL REYES
 INGENIERO MUNICIPAL
 LIC. ARCADIO CORNEJO GUTIÉRREZ




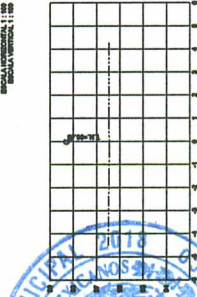
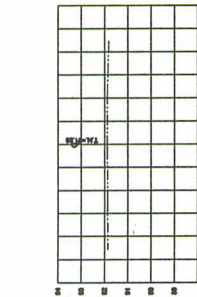

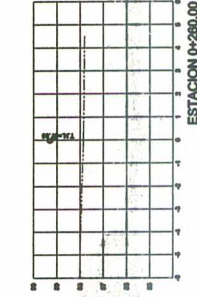
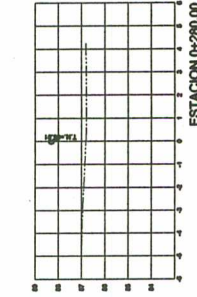



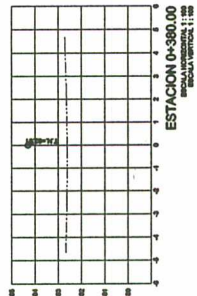
OBRA
 REHABILITACIÓN DE LINEAS HIDROSANTARIAS Y REPOSICIÓN DE SUPERFICIE DE RODEAMIENTO DE LA CALLE AGOSTO DEL 2018

ESCALA 1:100
 FECHA
 AGOSTO DEL 2018

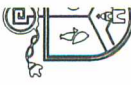
CALLE HERRERA, No. 1876, COL. CENTRO C.P. 45800
 TELÉFONO: (01 771) 732444

DISEÑO
 ARG. ERC
 REVISÓ
 ARG. FSS
 FECHA DE ARCHIVO
 C. XOCITLALM

Jocotepec trasciende



DIRECCION DE OBRAS PÚBLICAS



JOCOTE
 Gobierno M.
 H. AYUNTAMIENTO
 CONSTITUCIONAL DE
 2015 - 2
 DIRECCIÓN DE OE

LEVANTAMIENTO DE AREA ABRIDA
 LOCALIDAD DE EL CHANTE EN EL MU



MUNICIPIO DE XICOTEPETL
 AREA A COT
 2,171.58

PROYECTO
 RECONSTRUCCIÓN DE LA
 REPOSICIÓN DE SUPERFICIE
 CALLE XOCHITL, DESDE CALLE
 CHAPALAY CALLE

LOCALIDAD
 CHANTE

CONTENIDO
 PERFIL LONGITUDINAL

PRESENTE MUNICIPAL
 C. HECTOR MANUE
 DIRECTOR DE OBRAS PUBLICAS
 ING. JUAN MANUEL
 TENDERO MUNICIPAL
 L.C.P. DIANNGO ORTEGA
 BRINDO MUNICIPAL
 LIC. ARCADIO CORTES

OBRA
 REHABILITACIÓN DE LINEA/
 REPOSICIÓN DE SUPERFICIE
 DE LA CALLE

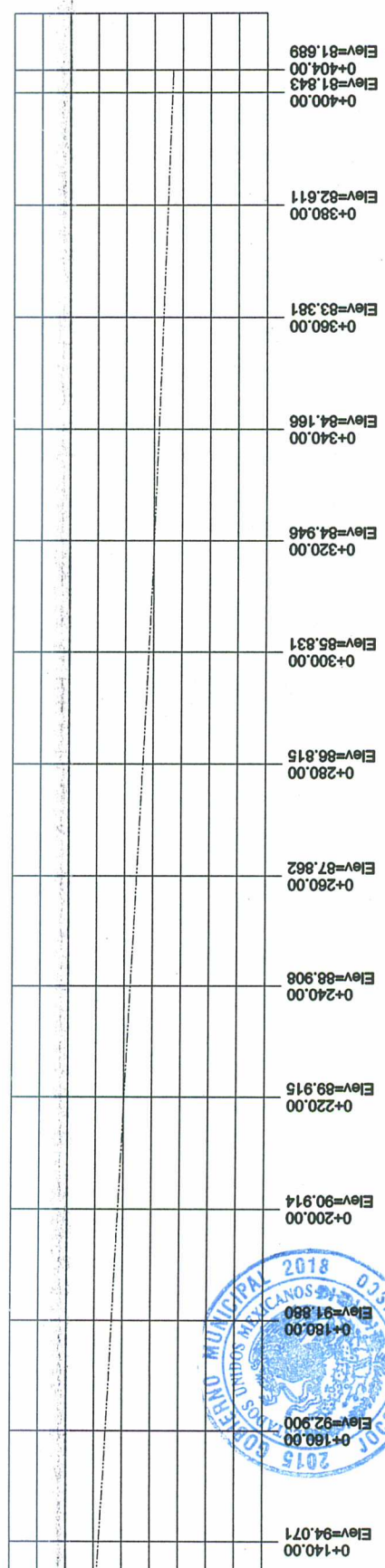
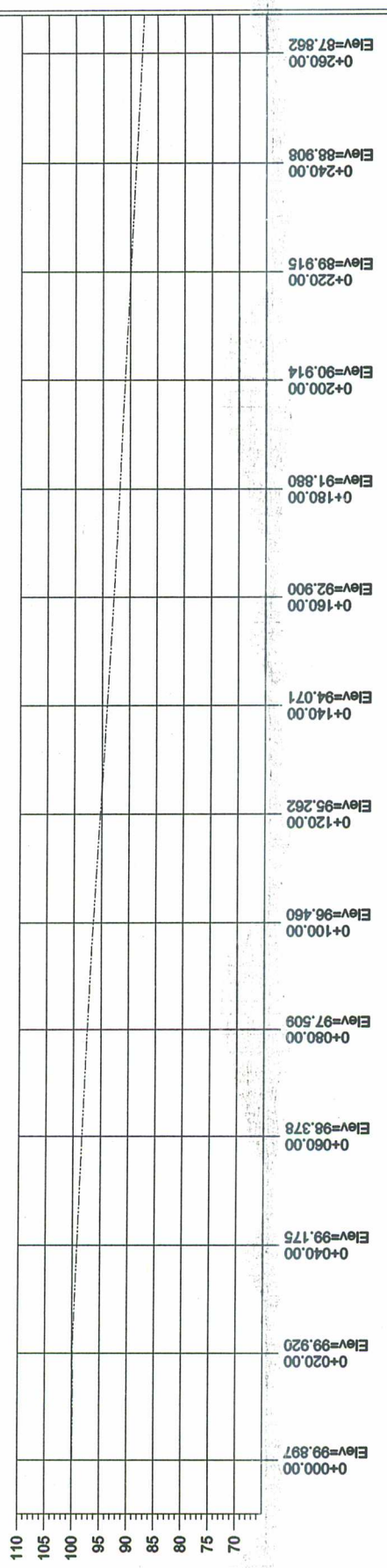
ESCALA 1 : 401

FECHA
 AGOSTO DEL 2018

CALLE HERRALDO S/N. No. 11
 TELEFONO 011

DIBUJO
 ARG. ERC

PLATA DE APROBADO
 C. JOCOTE



PERFIL C. XOCHITL
 ESCALA HORIZONTAL 1 : 1000
 ESCALA VERTICAL 1 : 1000

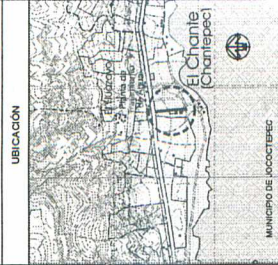


**DIRECCION DE
 OBRAS PUBLICAS**



Jocotepec
 Gobierno Municipal
 H. AYUNTAMIENTO
 CONSTITUCIÓN DE JOCOTEPEC, JAL.
 2015 - 2018
 DIRECCIÓN DE OBRAS PÚBLICAS

EMBARCADO DE AREA DE ARRIBO EN LA CALLE DONDE EN LA LOCALIDAD DE EL CHANTE EN EL MUNICIPIO DE JOCOTEPEC, JALISCO



UBICACIÓN
 MUNICIPIO DE JOCOTEPEC
 AREA A CONSTRUIR
 2,171.566 m²

PROYECTO
 REHABILITACION DE LINEAS HIDROSANTARIAS Y REPOSICION DE SUPERFICIE DE RODAMIENTO EN LA CALLE DONDE EN LA LOCALIDAD DE EL CHANTE EN EL MUNICIPIO DE JOCOTEPEC, JALISCO

LOCALIDAD
 CHANTEPEC

CONTINENTE
 PROYECTO SUPERFICIE DE RODAMIENTO

PRESENTE MUNICIPAL
 C. HECTOR MANUEL PEREZ HARO

DIRECTOR DE OBRAS PUBLICAS
 ING. JUAN MANUEL GARCIA ESCOTO

TESORERO MUNICIPAL
 L.P. DIANCO OREGEL REYES

SECRETARIO MUNICIPAL
 LIC. ARCADIO CORNEJO GUTIERREZ

OTRA
 REHABILITACION DE LINEAS HIDROSANTARIAS Y REPOSICION DE SUPERFICIE DE RODAMIENTO DE LA CALLE ACORTIL

ESCALA 1:80
 FECHA
 AGOSTO DEL 2018

CALLE HERRALDIA, No. 1875, COL. CENTRO, C.P. 45800
 TELÉFONO (01 477) 710344

DISEÑO
 ARG. ERC
 REVISO
 ARG. FSS

RUFA DE ACCESO
 C. JOCOTILLAN

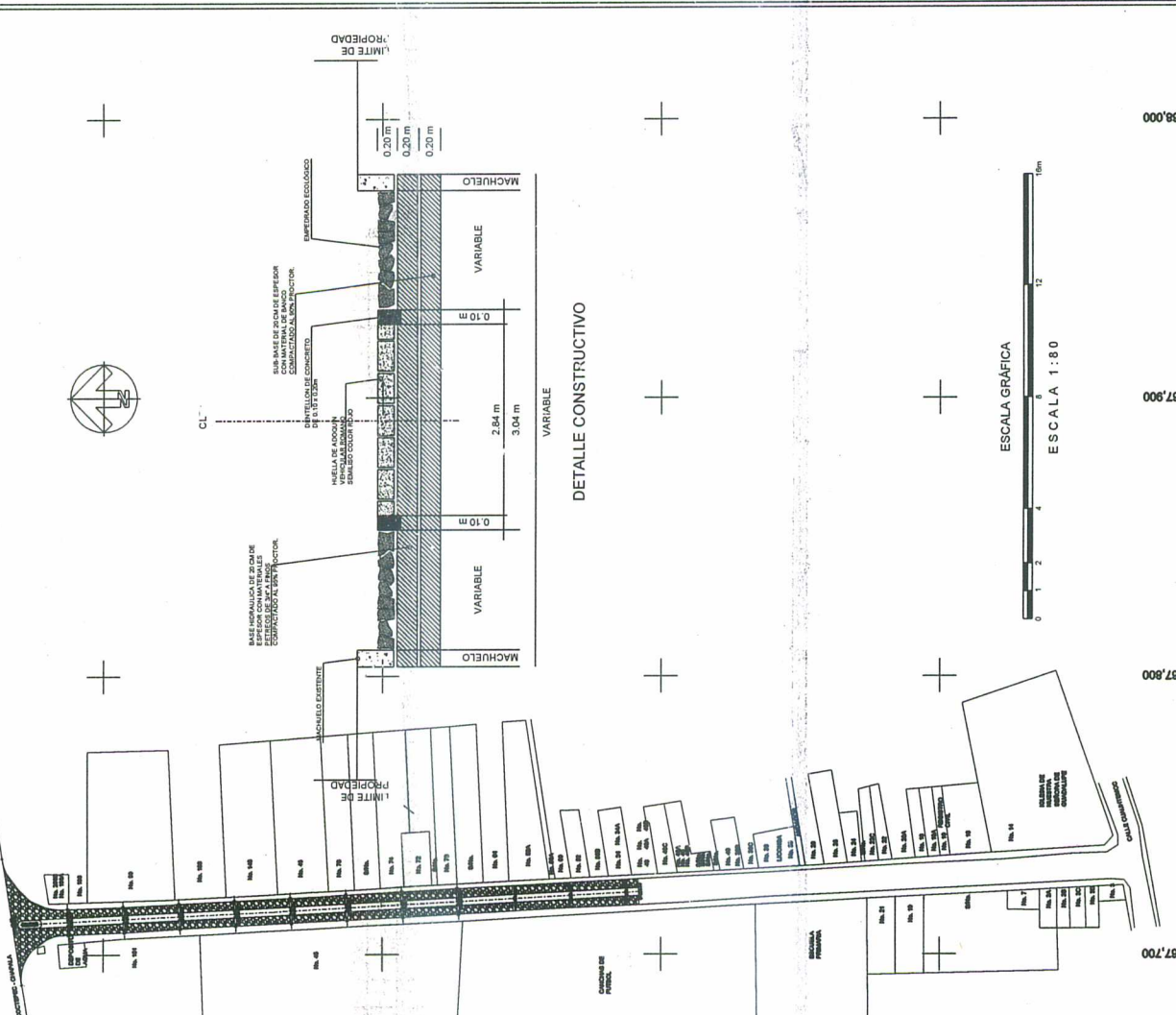
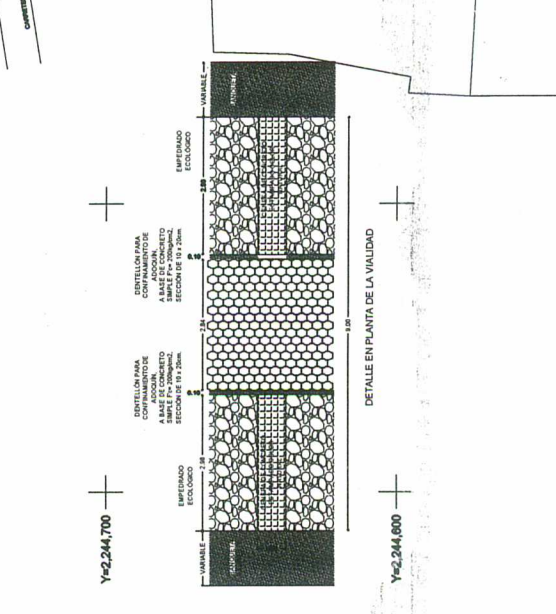


TABLA DE SUPERFICIES POR ÁREAS

CONCEPTO	SUPERFICIE	PORCENTAJE
ÁREA SEGUN LEVANTAMIENTO	2,171.566 m ²	100.00 %
ÁREAS DE EMPEDRADO ECOLÓGICO	1,425.08 m ²	65.62 %
ÁREAS DE ADOQUIN	609.96 m ²	28.09 %
GENEFA TRANSVERSAL DE CONCRETO	40.19 m ²	1.85 %
DENTELLÓN RECTANGULAR	435.70 m	-
MACHUELO RECTANGULAR	29.60 m	-
LONGITUD	225.00 m	-
ÁREA TOTAL	2,171.566 m ²	100.00 %

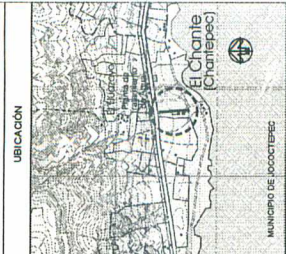


DIRECCION DE OBRAS PUBLICAS



Jocotepec
 Gobierno Municipal
 H. AYUNTAMIENTO
 CONSTITUCIONAL DE JOCOATEPEC, JAL.
 2015 - 2018
 DIRECCIÓN DE OBRAS PÚBLICAS

LEVANTAMIENTO DE AREA DE AVIAMENTO DE LA CALLE XOCHITL ENTRE LA
 CARRETERA JOCOATEPEC-CHAMULA Y LA CALLE COMERCIO DE LA
 LOCALIDAD DE EL CHANTLE EN EL MUNICIPIO DE JOCOATEPEC, JALISCO.



UBICACION

MUNICIPIO DE JOCOATEPEC

AREA A CONSTRUIR

2,171.586 m²

PROYECTO

RECONSTRUCCION DE LINEAS PERMANENTES Y
 REPOSICION DE SUPERFICIE DE PAVIMENTO DE LA
 CALLE XOCHITL DESDE CARRETERA JOCOATEPEC-
 CHAMULA Y CALLE COMERCIO

LOCALIDAD

CHANTEPEC

CONTENIDO

PERFIL LONGITUDINAL DE PROYECTO

PRESENTE MUNICIPAL

C. HÉCTOR MANUEL PÉREZ HARO
 DIRECTOR DE OBRAS PÚBLICAS

ING. JUAN MANUEL GARCÍA ESCOTO
 TERCERO MUNICIPAL

L. C. P. DANINGO OREGEL REYES
 SERVIDOR MUNICIPAL

LIC. ARCADIO CORNEJO GUTIÉRREZ
 OMA

REVISIÓN DE LINEAS PERMANENTES Y
 REPOSICIÓN DE SUPERFICIE DE PAVIMENTO
 DE LA CALLE XOCHITL

ESCALA 1:750

FECHA AGOSTO DEL 2016


L-8

CALLE COMERCIO DEL SUR DEL CENTRO C.P. 41895
 TELEFONO 614707000

GRUPO ARO ERC REVISO ARO FSS

CIudad de JALISCO

C. JOCOATEPEC




ORDENAS DE LA CURVA/AMA	VOLUMEN		ESPESOR		SUBSISTANTE		TIERRA	
	TERRAPLEN	CORTE	TERRAPLEN	CORTE	TERRAPLEN	CORTE	TERRAPLEN	CORTE
0+000.00	0.00	0.00	0.00	0.00	0.00	0.00	0.00	0.00
0+020.00	0.00	0.00	0.04	0.04	0.04	0.04	0.00	0.00
0+040.00	0.00	0.00	0.07	0.07	0.07	0.07	0.00	0.00
0+060.00	0.00	0.00	0.04	0.04	0.04	0.04	0.00	0.00
0+080.00	0.00	0.00	0.00	0.00	0.00	0.00	0.00	0.00
0+100.00	0.00	0.00	0.00	0.00	0.00	0.00	0.00	0.00
0+120.00	0.00	0.00	0.07	0.07	0.07	0.07	0.00	0.00
0+140.00	0.00	0.00	0.31	0.31	0.31	0.31	0.00	0.00
0+160.00	0.00	0.00	0.51	0.51	0.51	0.51	0.00	0.00
0+180.00	0.00	0.00	0.87	0.87	0.87	0.87	0.00	0.00
0+200.00	0.00	0.00	0.80	0.80	0.80	0.80	0.00	0.00
0+220.00	0.00	0.00	0.82	0.82	0.82	0.82	0.00	0.00
0+240.00	0.00	0.00	0.87	0.87	0.87	0.87	0.00	0.00
0+260.00	0.00	0.00	0.75	0.75	0.75	0.75	0.00	0.00
0+280.00	0.00	0.00	0.83	0.83	0.83	0.83	0.00	0.00
0+300.00	0.00	0.00	0.80	0.80	0.80	0.80	0.00	0.00
0+320.00	0.00	0.00	0.78	0.78	0.78	0.78	0.00	0.00
0+340.00	0.00	0.00	0.80	0.80	0.80	0.80	0.00	0.00
0+360.00	0.00	0.00	0.42	0.42	0.42	0.42	0.00	0.00
0+380.00	0.00	0.00	0.00	0.00	0.00	0.00	0.00	0.00
0+400.00	0.00	0.00	0.00	0.00	0.00	0.00	0.00	0.00
0+420.00	0.00	0.00	0.00	0.00	0.00	0.00	0.00	0.00
0+440.00	0.00	0.00	0.00	0.00	0.00	0.00	0.00	0.00
0+460.00	0.00	0.00	0.00	0.00	0.00	0.00	0.00	0.00
0+480.00	0.00	0.00	0.00	0.00	0.00	0.00	0.00	0.00
0+500.00	0.00	0.00	0.00	0.00	0.00	0.00	0.00	0.00
0+520.00	0.00	0.00	0.00	0.00	0.00	0.00	0.00	0.00
0+540.00	0.00	0.00	0.00	0.00	0.00	0.00	0.00	0.00
0+560.00	0.00	0.00	0.00	0.00	0.00	0.00	0.00	0.00
0+580.00	0.00	0.00	0.00	0.00	0.00	0.00	0.00	0.00
0+600.00	0.00	0.00	0.00	0.00	0.00	0.00	0.00	0.00
0+620.00	0.00	0.00	0.00	0.00	0.00	0.00	0.00	0.00
0+640.00	0.00	0.00	0.00	0.00	0.00	0.00	0.00	0.00
0+660.00	0.00	0.00	0.00	0.00	0.00	0.00	0.00	0.00
0+680.00	0.00	0.00	0.00	0.00	0.00	0.00	0.00	0.00
0+700.00	0.00	0.00	0.00	0.00	0.00	0.00	0.00	0.00
0+720.00	0.00	0.00	0.00	0.00	0.00	0.00	0.00	0.00
0+740.00	0.00	0.00	0.00	0.00	0.00	0.00	0.00	0.00
0+760.00	0.00	0.00	0.00	0.00	0.00	0.00	0.00	0.00
0+780.00	0.00	0.00	0.00	0.00	0.00	0.00	0.00	0.00
0+800.00	0.00	0.00	0.00	0.00	0.00	0.00	0.00	0.00
0+820.00	0.00	0.00	0.00	0.00	0.00	0.00	0.00	0.00
0+840.00	0.00	0.00	0.00	0.00	0.00	0.00	0.00	0.00
0+860.00	0.00	0.00	0.00	0.00	0.00	0.00	0.00	0.00
0+880.00	0.00	0.00	0.00	0.00	0.00	0.00	0.00	0.00
0+900.00	0.00	0.00	0.00	0.00	0.00	0.00	0.00	0.00
0+920.00	0.00	0.00	0.00	0.00	0.00	0.00	0.00	0.00
0+940.00	0.00	0.00	0.00	0.00	0.00	0.00	0.00	0.00
0+960.00	0.00	0.00	0.00	0.00	0.00	0.00	0.00	0.00
0+980.00	0.00	0.00	0.00	0.00	0.00	0.00	0.00	0.00
0+1000.00	0.00	0.00	0.00	0.00	0.00	0.00	0.00	0.00

PERFIL C. XOCHITL
 ESCALA VERTICAL 1:1000
 ESCALA HORIZONTAL 1:1000
 TOTAL VOLUMEN CORTE = 1614.7m³
 TOTAL VOLUMEN TERRAPLEN = 1,282.17m³

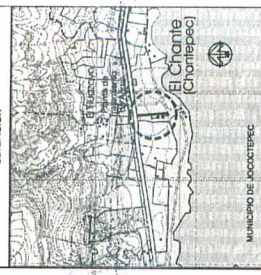


DIRECCION DE OBRAS PÚBLICAS



Jocotepec
 Gobierno Municipal
 MUNICIPIO DE JOCOTEPEC, Q. JAL.
 2015 - 2018
 DIRECCION DE OBRAS PUBLICAS

UBICACION
 UBICACION DEL AREA A CONSTRUIR EN EL MUNICIPIO DE JOCOTEPEC, Q. JAL.



AREA A CONSTRUIR
 2,171.596 m2

PROYECTO
 REHABILITACION DE LINEAS HIDROSANTARIAS Y REPOSICION DE SUPERFICIE DE RODAMIENTO DE LA CALLE JOCHIT, DESDE CARRERA JOCOTEPEC, CHIPIPA Y CALLE CUARTEMAC.

LOCALIDAD
 CHANTEPEC

CONTENIDO
 SECCIONES ACTUALES DEL TERRENO

PROYECTANTE MUNICIPAL
 C. HECTOR MANUEL PEREZ HARO

DIRECCION DE OBRAS PUBLICAS
 ING. JUAN MANUEL GARCIA ESCOTO

TITULAR DEL TERRENO
 L.C.P. DANUNGO OREGUEL REYES

ENCOMENDADO MUNICIPAL
 LIC. ARCADIO CORNEJO GUTIERREZ


OPERA
 REHABILITACION DE LINEAS HIDROSANTARIAS Y REPOSICION DE SUPERFICIE DE RODAMIENTO DE LA CALLE JOCHIT

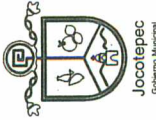
ESCALA 1:100
 FECHA
 AGOSTO DEL 2018

CALLE JOCHIT (PAR. N. 1010) DEL CENTRO C.P. 45800
 TELEFONO: 011 977 233000

COMANDO
 ARQ. ERC
 REVISO
 ARQ. FSS

FECHA DE MONTO
 C. VOORTEL-4





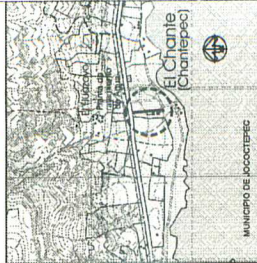
Jocotepec

Gobierno Municipal

M. P. H. DE LOS RIOS
CONSTITUCIONAL DE JOCOTEPEC, JAL.
2015 - 2018
DIRECCION DE OBRAS PUBLICAS

REHABILITACION DE LAS 24 MANZANAS DE LA CALLE ESCOTO EN LA CANTONERA JOCOTEPEC CAMPAÑA A LA CALLE CUARTAVOC DE LA LOCALIDAD DE EL OSMANTE EN EL MUNICIPIO DE JOCOTEPEC, JALISCO

UBICACION



MUNICIPIO DE JOCOTEPEC

AREA A CONSTRUIR

2,171,508 m2

PROYECTO
REHABILITACION DE LINEAS HIDROSANTARIAS Y REPOSICION DE LOS PUNTOS DE BOMBEO EN LA CALLE ESCOTO DESDE CARRETERA JOCOTEPEC - CHAPALA Y CALLE CUARTAVOC

LOCALIDAD

CH-ATEPEC

CONTENIDO

PUNTOS GEOGRAFICOS Y UTM

PRESENTE MUNICIPAL

C. HECTOR MANUEL PEREZ HARO

DIRECTOR DE OBRAS PUBLICAS

ING. JUAN MANUEL GARCIA ESCOTO

TESORERO MUNICIPAL

L. C. DOMINGO OREGEL REYES

ENJEÑO MUNICIPAL

LIC. ARCADIO CORNEJO GUTIERREZ

OSMA

REHABILITACION DE LINEAS HIDROSANTARIAS Y REPOSICION DE LOS PUNTOS DE BOMBEO EN LA CALLE ESCOTO DE LA LOCALIDAD DE EL OSMANTE

ESCALA 1:80

FECHA

AGOSTO DEL 2018

L-10

CALLE HIDROSANTARIA EN SERVICIO, CONTROL DE FUGAS Y REPOSICION DE PUNTOS DE BOMBEO

DISEÑO

ARQ. ERC

REVISADO

ARQ. FESS

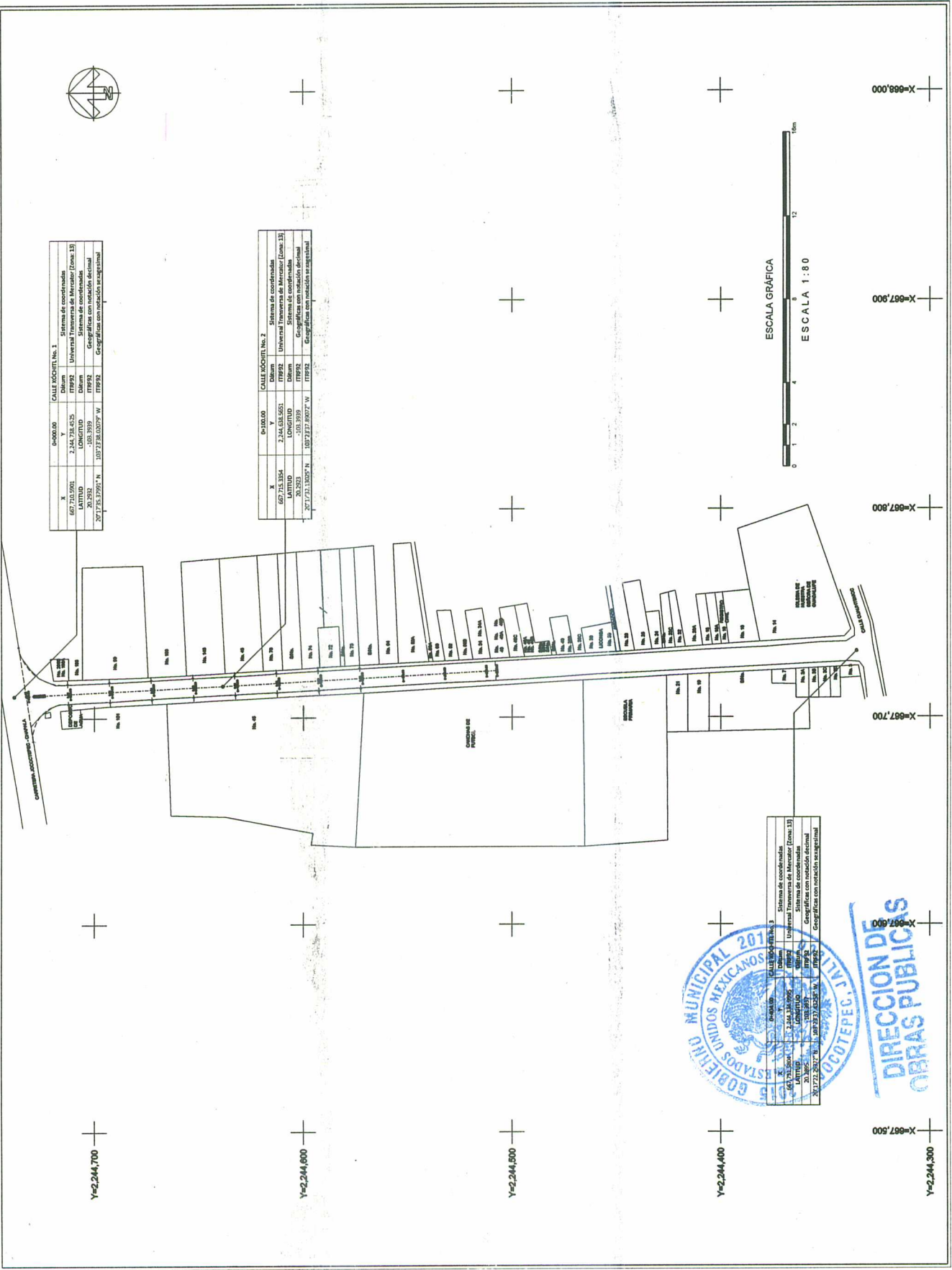
FECHA DE APROBACION

C. ESCOTO L. M.

Jocotepec trasciende

CALLE ESCOTO No. 1	
X	Escema de coordenadas
667,716,990	Universal Transversa de Mercator (Zona 13)
Datum	Sistema de coordenadas
LONGITUD	Datum
-103,3919	Geograficas con notacion decimal
20,2932	Geograficas con notacion sexagesimal
207,721,2017' N	Geograficas con notacion sexagesimal
105,232,8207' W	

CALLE ESCOTO No. 2	
X	Escema de coordenadas
667,716,990	Universal Transversa de Mercator (Zona 13)
Datum	Sistema de coordenadas
LONGITUD	Datum
-103,3919	Geograficas con notacion decimal
20,2932	Geograficas con notacion sexagesimal
207,721,2017' N	Geograficas con notacion sexagesimal
105,232,8207' W	



DIRECCION DE OBRAS PUBLICAS



Jocotepec

Gobierno Municipal

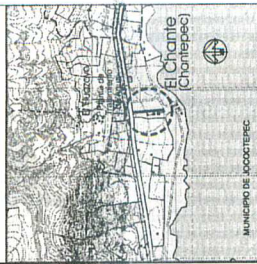
H. AYUNTAMIENTO
CONSTITUCIÓN DEL MUNICIPIO DE JOCOTEPEC, JAL.

2015 - 2018

DIRECCIÓN DE OBRAS PÚBLICAS

LEVANTAMIENTO DE AREA DE INTERVENCIÓN EN LA CALLE AGOSTIL EN LA LOCALIDAD DE EL CHANTE, EN EL MUNICIPIO DE JOCOTEPEC, JALISCO

UBICACIÓN



MUNICIPIO DE JOCOTEPEC

AREA A CONSTRUIR

2,171.886 m²

PROYECTO
REHABILITACIÓN DE LINEAS HIDROSANTARIAS Y REPOSICIÓN DE SUPERFICIE DE PAVIMENTO EN LA CALLE AGOSTIL, DESDE CARRETERA JOCOTEPEC-CIAMPAL Y CALLE CIAMPALHÉMIC.

LOCALIDAD

CHANTEPEC

CONTENIDO

LOCALIZACIÓN EN GOOGLE

PROYECTANTE

C. HECTOR MANUEL PÉREZ HARO

DIRECTOR DE OBRAS PÚBLICAS

ING. JUAN MANUEL GARCÍA ESCOTO

INGENIERO MUNICIPAL

L.P. DANILO OREGEL REYES

INGENIERO MUNICIPAL

LIC. ARCADIO CORNEJO GUTÉRREZ

OBRA

REHABILITACIÓN DE LINEAS HIDROSANTARIAS Y REPOSICIÓN DE SUPERFICIE DE PAVIMENTO DE LA CALLE AGOSTIL

SIN ESCALA

AGOSTO DEL 2018

L-11

400 m



Google Earth

©2018 Google
©2018 NECI

DIRECCIÓN DE OBRAS PÚBLICAS

Jocotepec trasciende

CALLE ROSALDO RAMA, N.º 1670, COL. CENTRO C.P. 44889
TELÉFONO: 01 (31) 733344

DISEÑO: ARO, ERIC REVISÓ: ARO, FSS
FECHA DE APROBACIÓN: C. AGOSTIL HARO



Jocotepec
 GOBIERNO MUNICIPAL
 H. AYUNTAMIENTO
 CONSTITUCIONAL DE JOCOOTEPPEC, JAL.
 2015 - 2018
 DIRECCIÓN DE OBRAS PÚBLICAS

EL ANEXO DE LA CARRETERA FEDERAL DEL ESTADO DE CHIAPAS, EN LA CARRETERA JOCOOTEPPEC-CHAMPALA Y LA CALLE CUARENTA Y CINCO DE EL COMITÉ EN EL MUNICIPIO DE JOCOOTEPPEC, ALESGO

UBICACIÓN



MANIFIESTO DE OBRAS PÚBLICAS

ÁREA A CONSTRUIR

2,171,586 m²

PROYECTO
 REHABILITACIÓN DE LÍNEAS HIDROSANITARIAS Y REPOSICIÓN DE SUPERFICIES DOMICILIARIAS EN LA CALLE JOCOOTEPPEC, DESDE CARRETERA JOCOOTEPPEC, CHAMPALA Y CALLE CUARENTA Y CINCO

LOCALIDAD

CHANTEPEC

CONTENIDO

PROYECTO RED DE DRENAJE SANITARIO

PRESIDENTE MUNICIPAL

C. HÉCTOR MANUEL PÉREZ HARO

DIRECTOR DE OBRAS PÚBLICAS

ING. JUAN MANUEL GARCÍA ESCOTO

TECNÓLOGO MUNICIPAL

L.P. DANILO OREGEL REYES

ENGENERO MUNICIPAL

LIC. AROADIO CORNEJO GUTIERREZ

OBRA

REHABILITACIÓN DE LÍNEAS HIDROSANITARIAS Y REPOSICIÓN DE SUPERFICIES DOMICILIARIAS EN EL PROYECTO DE LA CALLE JOCOOTEPPEC

ESCALA 1:80

AGOSTO DEL 2018

L-12

CALLE CUARENTA Y CINCO DE EL COMITÉ C.P. 45880
 TELÉFONO: 011 977 743 000

DISEÑO ARO. ERC

REVISÓ ARO. FSS

FECHA DE APROBACIÓN C. JOCOOTEPPEC



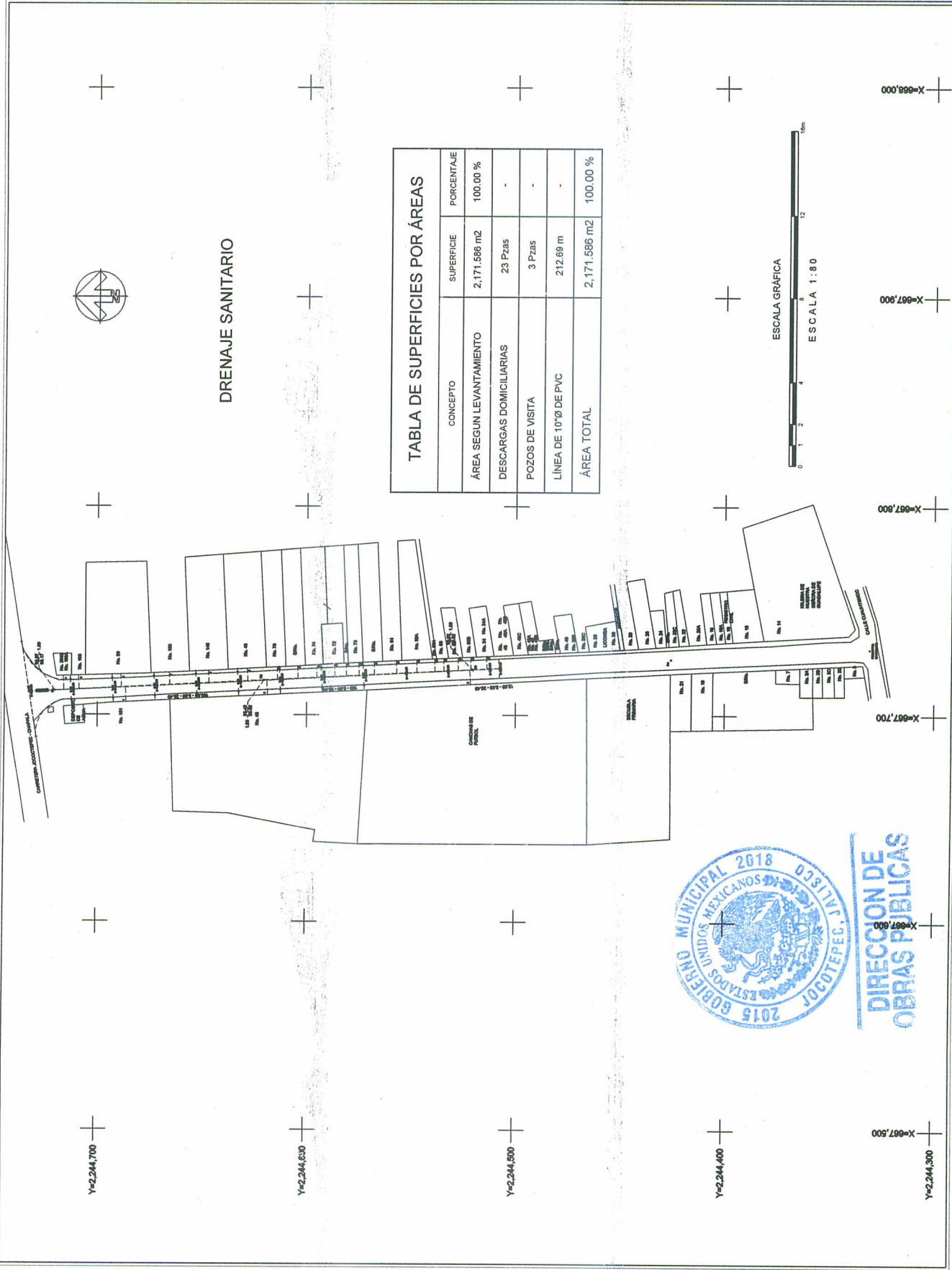
DRENAJE SANITARIO

TABLA DE SUPERFICIES POR ÁREAS

CONCEPTO	SUPERFICIE	PORCENTAJE
ÁREA SEGUN LEVANTAMIENTO	2,171,586 m ²	100.00 %
DESCARGAS DOMICILIARIAS	23 Pzas	-
POZOS DE VISITA	3 Pzas	-
LÍNEA DE 10"Ø DE PVC	212.89 m	-
ÁREA TOTAL	2,171,586 m ²	100.00 %

ESCALA GRÁFICA

ESCALA 1:80

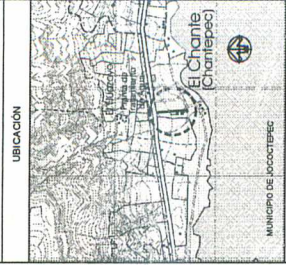


DIRECCION DE OBRAS PÚBLICAS



Jaliscopec
 Gobierno Municipal
 H. AYUNTAMIENTO
 CONSTITUCIONAL DE JALISCOPEC, JAL.
 2015 - 2018
 DIRECCION DE OBRAS PUBLICAS

LEVANTAMIENTO DE AREA DE ARBOLADO EN LA CALLE COCHIMIL, ENTRE LA CALLE TERCERA Y CALLE CUARTA EN LA CALLE COCHIMIL DE LA COLONIA EL CHANTE EN EL MUNICIPIO DE JALISCOPEC, JALISCO



MUNICIPIO DE JALISCOPEC
 AREA A CONSTRUIR
 2,171.586 m2

PROYECTO
 REPOSICION DE LINEAS HERRICANTARIAS Y REPOSICION DE SUPERFICIE DE PAVIMENTO DE LA CALLE XOCHITL DESDE CARRITERA JALISCOPEC - GUANAJUATO Y CALLE CUARTERA

LOCALIDAD
 CHANTEPEC
 CONTENIDO
 DETALLES CONSTRUCTIVOS RED DE DRENAJE SANITARIO

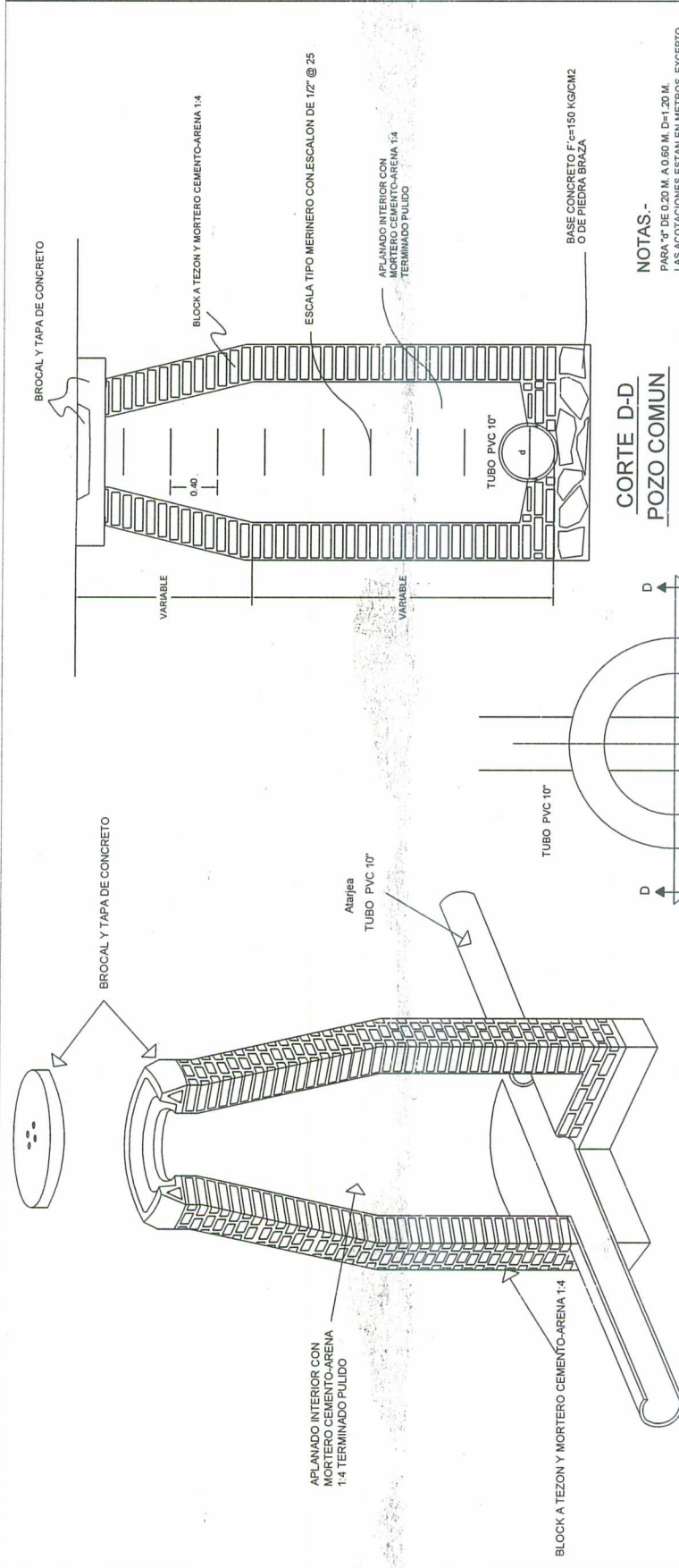
PRESENTE MUNICIPAL
 C. HECTOR MANUEL PEREZ HARO
 DIRECTOR DE OBRAS PUBLICAS
 ING. JUAN MANUEL GARGA ESCOTO
 TERCERO MUNICIPAL
 L.C.P. DANIEL OREGEL REYES
 SINDICO MUNICIPAL
 LIC. ARCADIO CORNEJO GUTIERREZ

REHABILITACION DE LINEAS HERRICANTARIAS Y REPOSICION DE SUPERFICIE DE PAVIMENTO DE LA CALLE XOCHITL

ESCALA 1:10
 L-13
 FECHA
 AGOSTO DEL 2018

CALLE HERRICANTARIAS No. 145, COL. CENTRO C.P. 44886
 TELEFONO: 01 3017320000
 DISEÑO ARG. ERC
 REVISO ARG. FSS
 FECHA DE ABOGADO

Jaliscopec trasciende



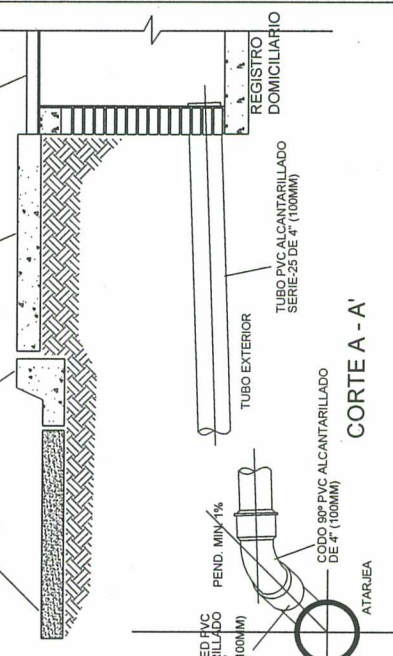
CORTE D-D POZO COMUN

NOTAS -

PARA 6" DE 0.20 M. A 0.60 M. D=1.20 M.
 LAS COTACIONES ESTAN EN METROS, EXCEPTO LAS INDICADAS EN OTRA UNIDAD.

CONSTRUCCION DE REGISTRO DOMESTICO DE 40 CM DE DIAMETRO INTERIOR FORJADO CON TABIQUE 5.5X11X22CM APLANADOS CON MORTERO CEMENTO ARENA 1:4

PLANTA



CORTE A-A'

