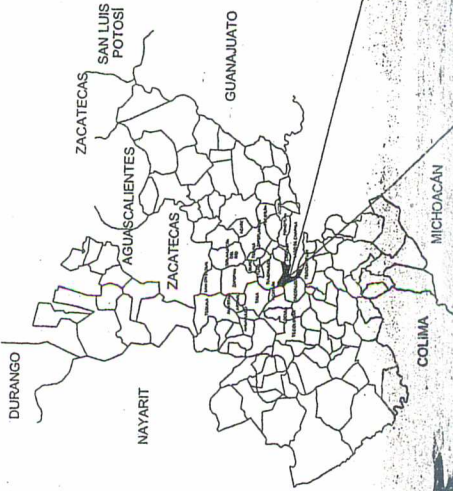
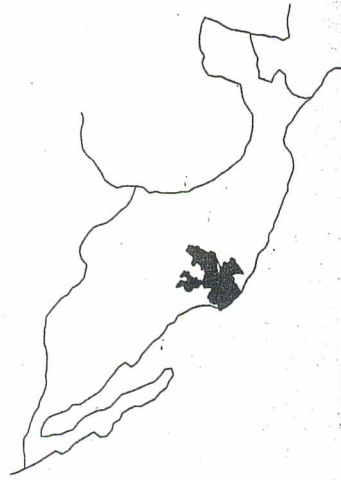
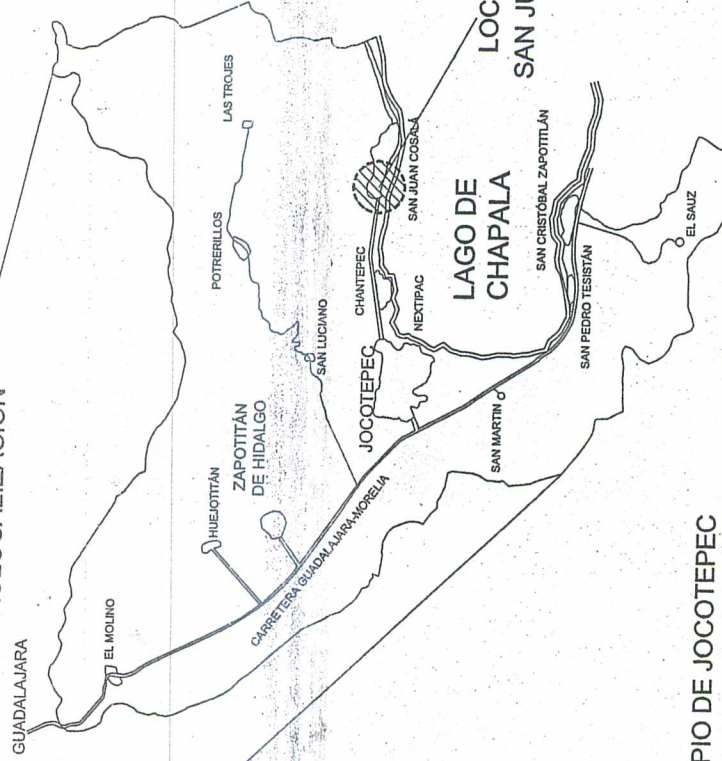


# CROQUIS DE LOCALIZACIÓN GEOGRÁFICA



# CROQUIS DE LOCALIZACIÓN REGIONAL

## MACROLOCALIZACIÓN



**DIRECCION DE OBRAS PUBLICAS**

# MUNICIPIO DE JOCOTEPEC

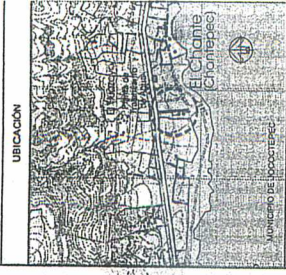
## LOCALIDAD DE SAN JUAN COSALA

### LAGO DE CHAPALA



**Jocotepec**  
 Gobierno Municipal  
 H. AYUNTAMIENTO  
 CONSTITUCIONAL DE JOCOTEPEC, JAL.  
 2015 - 2018  
 DIRECCIÓN DE OBRAS PÚBLICAS

LEVANTAMIENTO DE AREA DE INTERVENCIÓN EN CALIDAD DEL ENTORNO URBANO Y REPOSICIÓN DE SUPERFICIE DE BORDAMIENTO DE LA CALLE XOCHITL, DESDE CARRETERA JOCOTEPEC - CHAPALA Y CALLE CUARENTA Y OCHO.



UBICACIÓN

ÁREA A CONSTRUIR  
 2,171.586 m<sup>2</sup>

PROYECTO  
 REPOSICIÓN DE SUPERFICIE DE BORDAMIENTO DE LA CALLE XOCHITL, DESDE CARRETERA JOCOTEPEC - CHAPALA Y CALLE CUARENTA Y OCHO.

LOCALIDAD  
 JOCOTEPEC

CENTRO  
 CHANTEPEC

MACROLOCALIZACIÓN

RESPONSABLE MUNICIPAL  
 C. DIRECTOR MANUEL PÉREZ FARGO

DIRECTOR DE OBRAS PÚBLICAS  
 ING. JUAN MANUEL GARCÍA ESCOTO

TECNICO MUNICIPAL  
 L.C.P. DUNGO OREGEL REYES

PROYECTO MUNICIPAL  
 LIC. ARCADIO CORNEJO GUTIERREZ

OTRO  
 REHABILITACIÓN DE LÍNEAS HIDROGRÁFICAS Y REPOSICIÓN DE SUPERFICIE DE BORDAMIENTO DE LA CALLE XOCHITL.

SIN ESCALA

FECHA  
 AGOSTO DEL 2018

PROYECTO  
 L-1

CALENDA  
 Calle Jalisco No. 1155, Col. Centro CP. 46800  
 TELÉFONO: 01 317 1303000

PROYECTO  
 AÑO, ERC  
 REVISO  
 AÑO, FSS

PROYECTO  
 C. JOCOTEPEC





2,246,000mN

2,245,000mN

2,244,000mN

2,243,000mN

666,000mE

667,000mE

668,000mE

669,000mE

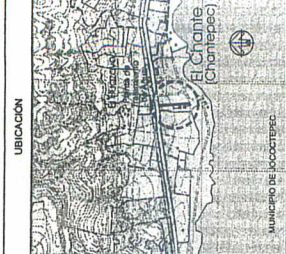


**DIRECCION DE OBRAS PUBLICAS**



**Jocotepec**  
 Gobierno Municipal  
 H. AYUNTAMIENTO  
 CONSTITUCIONAL DE JOCOTEPEC, JAL.  
 2015 - 2018  
 DIRECCION DE OBRAS PUBLICAS

EL MANEJO DEL AREA DE ABRIGO EN LA CALLE DONDE SE ENCUENTRA LA CARRETERA JOCOTEPEC-CHAPALA EN LA CALLE CUARENTA Y CINCO DE LA LOCALIDAD DE EL CHANTE, EN EL MUNICIPIO DE JOCOTEPEC, JALISCO.



**AREA A CONSTRUIR**

2,171.986 m<sup>2</sup>

**PROYECTO**

REPARACION DE LAS LINEAS DE TRAMITACION EN LA REPOSICION DE SUPERFICIE DE LA CARRETERA JOCOTEPEC-CHAPALA Y CALLE CUARENTA Y CINCO.

**LOCALIDAD**

CHANTEPEC

**CONTINENTE**

MICROLOCALIZACION

**PRESENTE MUNICIPAL**

C. HECTOR MANUEL PÉREZ HARO  
 DIRECTOR DE OBRAS PUBLICAS

**TECNICO MUNICIPAL**

ING. JUAN MANUEL GARCIA ESCOTO  
 L.C.P. DUANGO OREGEL REYES

**SHOCEO MUNICIPAL**

LIC. ARCADIO CORNEJO GUTIERREZ

**OTRA**

REPARACION DE LINEAS HIDROSANTARIAS Y REPOSICION DE SUPERFICIE DE TRAMITACION DE LA CALLE XOCOTIL.

**SIN ESCALA**

**FECHA**

AGOSTO DEL 2018

CALLE HUOZOVO, S/N, C. CUARENTA Y CINCO, JOCOTEPEC, JALISCO.  
 TELEFONO: 01 31 777 7424

**DISEÑO**

ARG. ERC

**REVISÓ**

ARG. FSS

**FECHA DE APROBACION**

C. 000011449












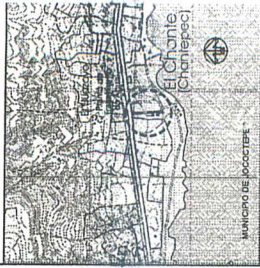




Jocotepec  
 GOBIERNO MUNICIPAL  
 H. AYUNTAMIENTO  
 CONSTITUCIONAL DE JOCOTEPEC, QJAL.  
 2015 - 2018  
 DIRECCIÓN DE OBRAS PÚBLICAS

CONSEJO MUNICIPAL DE OBRAS PÚBLICAS  
 CARRETERA JOCOTEPEC-CAMALÁ Y LA CALLE CUARENTA Y CINCO DE  
 LA LOCALIDAD DE EL CHANTE, EN EL MUNICIPIO DE JOCOTEPEC, QJAL.

UBICACIÓN



AREA A CONSTRUIR

2,171.258 m<sup>2</sup>

PROYECTO  
 REHABILITACION DE LINEAS HIDROSANTARIAS Y  
 REPOSICION DE LINEAS DE DRENAJE EN LA  
 CALLE 40CHITL DESDE CARRETERA JOCOTEPEC -  
 CAMALÁ Y CALLE CUARENTA Y CINCO DE  
 CHIMALÁ Y CALLE CUARENTA Y CINCO DE

LOCALIDAD

CHIANTEPEC

CONTENIDO

SECCIONES ACTUALES DEL TERRENO

PRESENTE MUNICIPAL

C. HECTOR MANUEL PÉREZ HARO

DIRECTOR DE OBRAS PÚBLICAS

ING. JUAN MANUEL GARCÍA ESCOTO

TECNICO MUNICIPAL

L.C.F. DANIEL OREGEL REYES

SECCION MUNICIPAL

LIC. ARCADIO CORNEJO GUTIÉRREZ

OTRA

REHABILITACION DE LINEAS HIDROSANTARIAS Y  
 REPOSICION DE LINEAS DE DRENAJE EN EL  
 SECTOR DE DRENAJE DE RODAMIENTO  
 DE LA CALLE 40CHITL

ESCALA 1:100

L-5

FECHA

AGOSTO DEL 2018

CALLE 40CHITL DEL MUNICIPIO DE JOCOTEPEC, QJAL. CENTRO C.P. 41800


REVISOR

APR. FES

FECHA DE APROBACION

C. COORRITUM

Jocotepec trasciende



DIRECCION DE  
 OBRAS PUBLICAS





UBICACION  
 AREA A CC  
 2,171.5

PROYECTO  
 REHABILITACION DE LINEA  
 REPOSICION DE SUPERFICIE  
 CALLE XOCHITL DESDE C  
 CAPULLA Y CALLE

LOCALIDAD  
 CHANT

CONTENIDO  
 PERFIL LONGITUDINAL

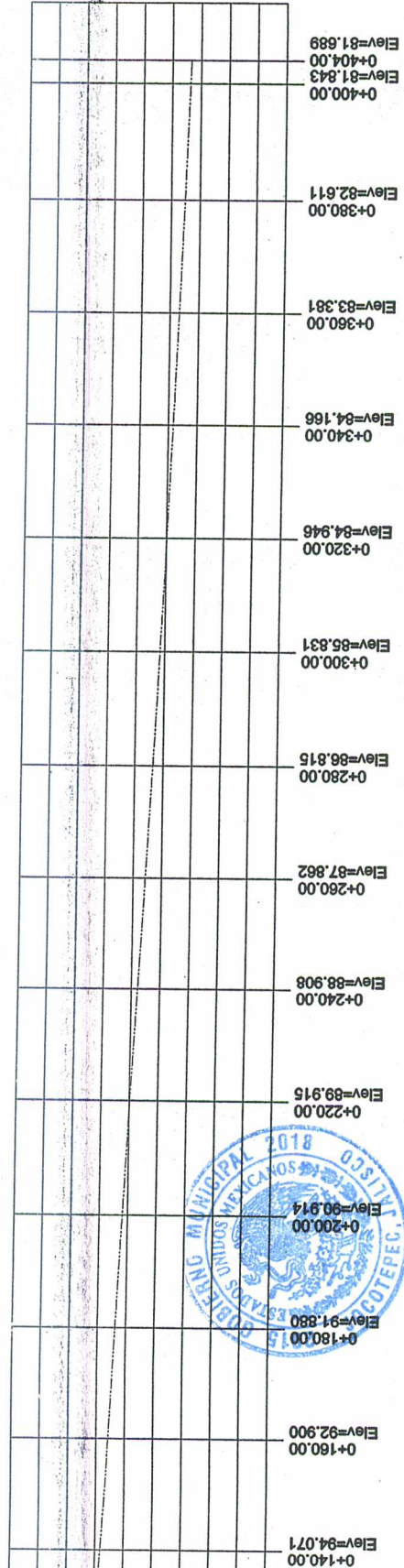
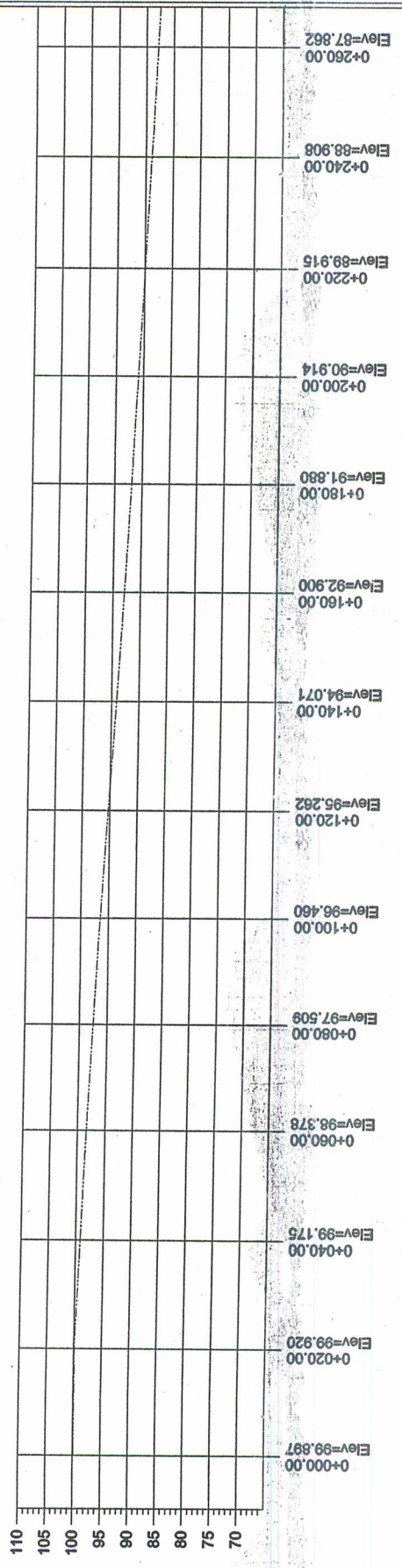
PRESIDENTE MUNICIPAL  
 C. HECTOR MANU  
 DIRECTOR DE OBRAS PUBLICAS  
 ING. JUAN MANUE  
 TENDERO MUNICIPAL  
 L.C. P. DJANGO ORI  
 BRINDO MUNICIPAL  
 LIC. ARCADIO COF

OBRA  
 REHABILITACION DE LINEA  
 REPOSICION DE SUPER  
 DE LA CALL

ESCALA 1:40  
 AGOSTO DEL 201

CALLE HORIZONAL POR IN  
 TELEFONOS

DIBUJO ARQ. ERC  
 REVISTOR ARQ. C. JAZO



**PERFIL C. XOCHITL**  
 ESCALA HORIZONTAL 1 : 1000  
 ESCALA VERTICAL 1 : 1000



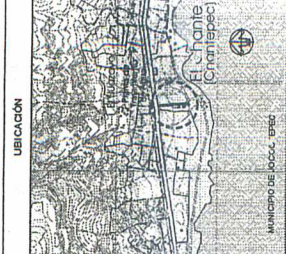
**DIRECCION DE  
 OBRAS PUBLICAS**





**Jocotepec**  
 Gobierno Municipal  
 H. AYUNTAMIENTO  
 CONSTITUCIONAL DE JOCOATEPEC, JAL.  
 2015 - 2018  
 DIRECCIÓN DE OBRAS PÚBLICAS

LEVANTAMIENTO DE AREA DE ARROYO EN LA CALLE MACHUELO ENTRE LA CALLE TRAFICANTE CAMPANA Y LA CALLE CUARENTA Y CINCO DE LA LOCALIDAD DE EL TRAFICANTE DE LA MUNICIPALIDAD DE JOCOATEPEC, JALISCO



UBICACIÓN

AREA A CONSTRUIR  
 2,171.586 m<sup>2</sup>

PROYECTO  
 REPARACIÓN DE CANAL DE LÍNEA TRANSVERSAL PARA LA REPOSICIÓN DE SUPERFICIE DE RODAMIENTO DE LA CALLE XOXCHIL ENTRE CARRITERA JOCOATEPEC - CAMPANA Y CALLE CUARENTA Y CINCO.

LOCALIDAD  
 CHANTEPEC

CONTENIDO  
 PROYECTO SUPERFICIE DE RODAMIENTO

PRESENTE MUNICIPAL  
 C. HECTOR MANUEL PÉREZ HARO  
 DIRECTOR DE OBRAS PÚBLICAS

ING. JUAN MANUEL GARCÍA ESCOTO  
 TEGUMENTO MUNICIPAL

L.P. DIANEGO OREGEL REYES  
 SERENIO MUNICIPAL

LIC. ARCADIO CORNEJO GUTIÉRREZ  
 OBRA

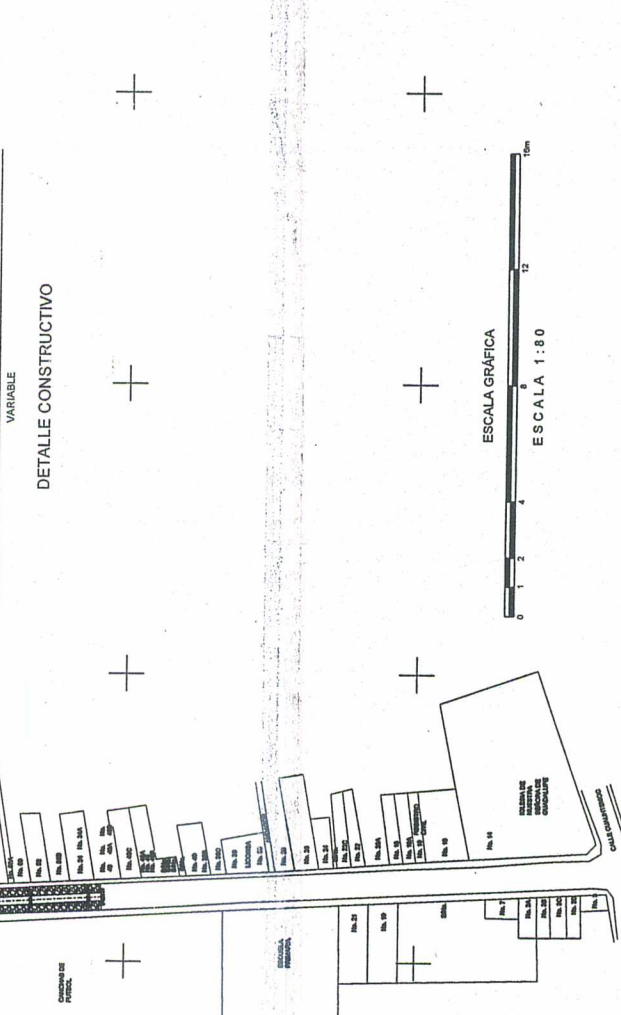
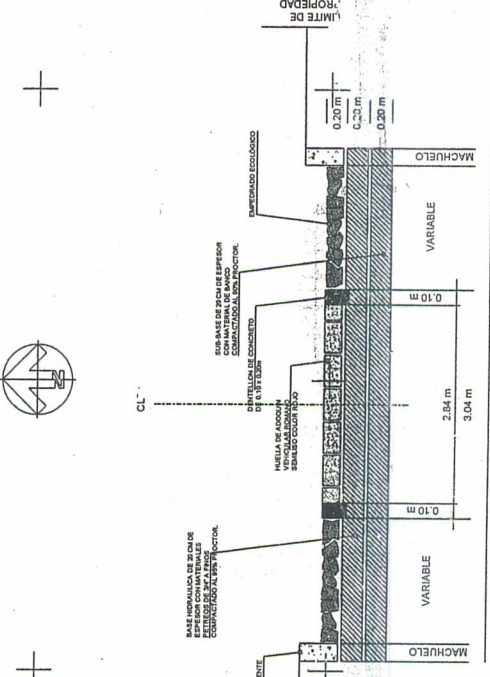
REHABILITACIÓN DE LÍNEAS TRANSVERSARIAS Y REPOSICIÓN DE SUPERFICIE DE RODAMIENTO DE LA CALLE XOXCHIL

ESCALA 1:80  
 AGOSTO DEL 2018

CALENDAJES DEL MUNICIPIO DE JOCOATEPEC, JALISCO  
 TELÉFONO: 01 977 2040000

ARQ. ERC  
 ARQ. FSS  
 C. ESCOBAR LAY

**Jocotepec trasciende**



**TABLA DE SUPERFICIES POR ÁREAS**

CONCEPTO	SUPERFICIE	PORCENTAJE
ÁREA SEGUN LEVANTAMIENTO	2,171.586 m <sup>2</sup>	100.00 %
ÁREAS DE EMPEDADO ECOLÓGICO	1,425.08 m <sup>2</sup>	65.62 %
ÁREAS DE ADOQUIN	609.96 m <sup>2</sup>	28.09 %
GENEFA TRANSVERSAL DE CONCRETO	40.19 m <sup>2</sup>	1.85 %
DENTELLÓN RECTANGULAR	435.70 m	-
MACHUELO RECTANGULAR	29.60 m	-
LONGITUD	225.00 m	-
ÁREA TOTAL	2,171.586 m <sup>2</sup>	100.00 %




**DIRECCIÓN DE OBRAS PÚBLICAS**









Jocotepec  
 Gobierno Municipal  
 H. AYUNTAMIENTO  
 CONSTITUCIONAL DE JOCOATEPEC, JAL.  
 2015 - 2018  
 DIRECCIÓN DE OBRAS PÚBLICAS

LEVANTAMIENTO DE ÁREA DE APROYO PARA LA LOCALIZACIÓN DE LA CALLE DE REHABILITACIÓN DE LA CALLE DE CHANTEPÉC EN EL MUNICIPIO DE JOCOATEPEC

UBICACIÓN



MUNICIPIO DE JOCOATEPEC

ÁREA A CONSTRUIR

2,171.586 M<sup>2</sup>

PROYECTO  
 REHABILITACIÓN DE LINEAS HIDROCANTÁBICAS Y  
 REPOSICIÓN DE SUPERFICIE DE RODAMIENTO DE LA  
 CALLE L. DIEGO CARRERA ADOCTEPÉC,  
 CHANTÉPÉC, CALLE COAHUILTECA.

LOCALIDAD

CHANTÉPÉC

CONTENIDO

SECCIONES ACTUALES DEL TERRENO

REVISOR TÉCNICO:  
 C. HECTOR MANUEL PÉREZ PARRA  
 DIRECTOR DE OBRAS PÚBLICAS  
 ING. JUAN MANUEL GARCÍA ESCOTO  
 TITULAR MUNICIPAL  
 L.C.P. DJANGO OREGEL REYES

INGENIERO MUNICIPAL  
 LIC. ARCADIO CORNEJO GUTÉRREZ

OWM

REHABILITACIÓN DE LINEAS HIDROCANTÁBICAS Y  
 REPOSICIÓN DE SUPERFICIE DE RODAMIENTO  
 DE LA CALLE XOXCHITL

ESCALA 1:100

L-9

FECHA

AGOSTO DEL 2018

CALLE DE CHANTÉPÉC S/N. 1150. CALLE DE CHANTÉPÉC S/N. 1150

TELÉFONO: (01 371) 323434

DESEMPEÑO


ARQ. ERC

REVISO


ARQ. FSS

C. ANDRÉS RIVERA

Jocotepec trasciende







**Jocotepec**  
 Gobierno Municipal  
 H. AYUNTAMIENTO  
 CONSTITUCIONAL DE JOCOTEPEC, JAL.  
 2015 - 2018  
 DIRECCION DE OBRAS PUBLICAS

LEVANTAMIENTO DE AREA DE ANEJO EN LA CALLE MOORE, ENTRE LA CALLE MOORE Y LA CALLE COMUNICACIONES EN LA LOCALIDAD DE EL CRANEO, DE EL MUNICIPIO DE JOCOTEPEC.



AREA A CONSTRUIR

2,171,168 m<sup>2</sup>

PROYECTO: REHABILITACION DE LINEAS HIDROANTARIAS Y REPOSICION DE SUPERFICIE DE PAVIMENTO DE LA CALLE JOCOTEPEC DESDE CARRETERA JOCOTEPEC - CHANTEPPEC Y CALLE GUATEMALA.

LOCALIDAD

CHANTEPPEC

CONTENIDO

PUNTOS GEOGRAFICOS Y UTM

PRESENTE GENERAL

C. RECTOR MANUEL PEREZ HARO

SECRETARIO DE OBRAS PUBLICAS

ING. JUAN MANUEL GARCIA ESCOTO

TECNOLOGO MUNICIPAL

L.C.P. DANINGO OREGUEL REYES

DEPARTAMENTO MUNICIPAL

U.C. ARGADIO CORNEJO GUTIERREZ

COMA

REHABILITACION DE LINEAS HIDROANTARIAS Y REPOSICION DE SUPERFICIE DE PAVIMENTO DE LA CALLE JOCOTEPEC

ESCALA 1:80

FECHA

AGOSTO DEL 2018

REVISION

ARO, ERC

REVISION

ARO, FRS

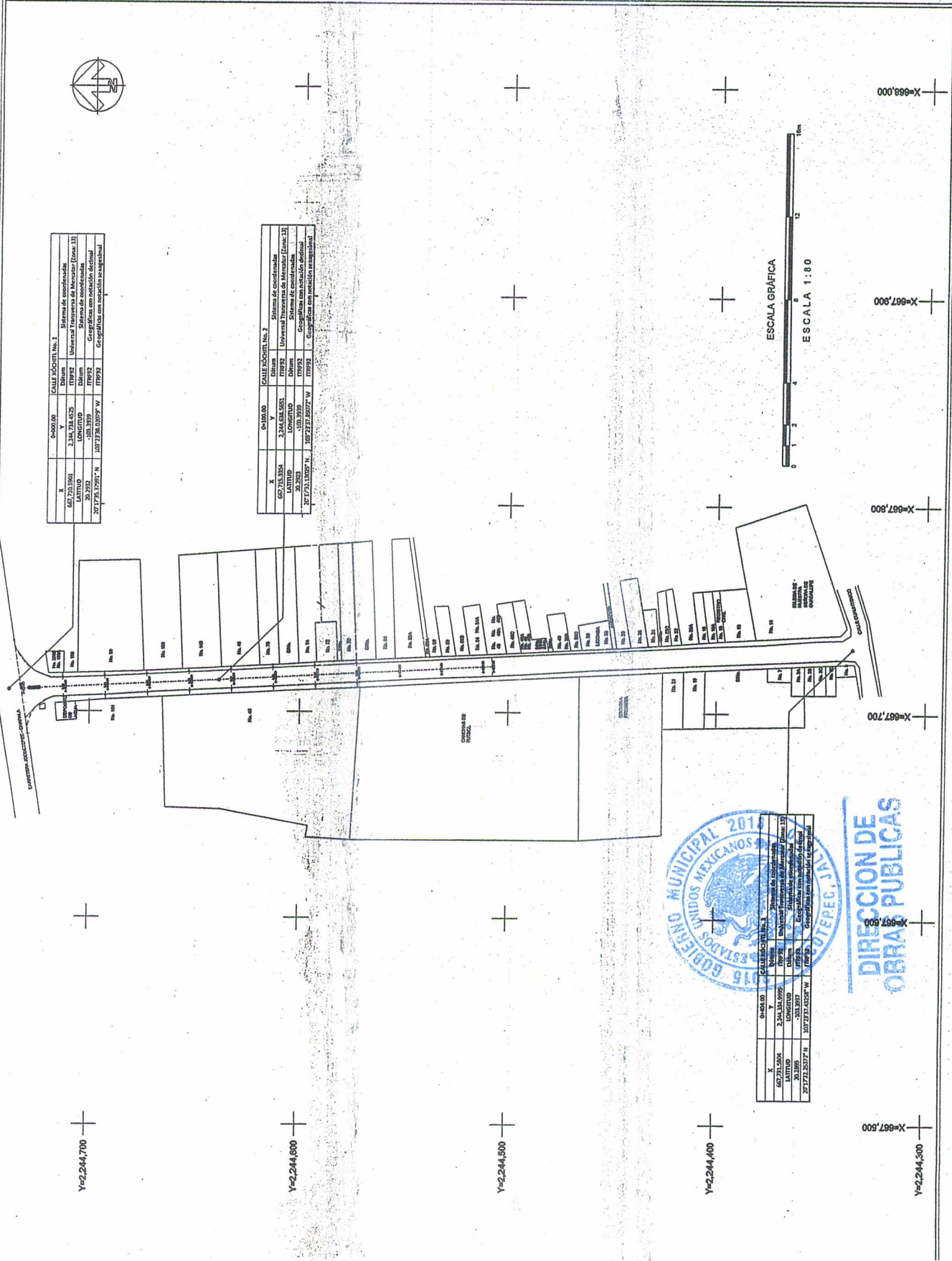
NOTA DE ACORDO

C. JOCOTEPEC

trasciende

COORDENADAS		CALLE JOCOTEPEC No. 1		Sistema de coordenadas	
X	Y	UTM	UTM	Datum	Datum
657,731,500	2,244,450	17Q92	17Q92	Universal Transversa de Mercator (Zona 13)	Universal Transversa de Mercator (Zona 13)
LONGITUD	LONGITUD	Altura	Altura	Geograficas con inclinacion declinal	Geograficas con inclinacion declinal
108,859	108,859	17Q92	17Q92		
207,721,320 N	102,272,807 W	17Q92	17Q92		

COORDENADAS		CALLE JOCOTEPEC No. 2		Sistema de coordenadas	
X	Y	UTM	UTM	Datum	Datum
657,731,500	2,244,450	17Q92	17Q92	Universal Transversa de Mercator (Zona 13)	Universal Transversa de Mercator (Zona 13)
LONGITUD	LONGITUD	Altura	Altura	Geograficas con inclinacion declinal	Geograficas con inclinacion declinal
108,859	108,859	17Q92	17Q92		
207,721,320 N	102,272,807 W	17Q92	17Q92		



COORDENADAS		CALLE JOCOTEPEC No. 1		Sistema de coordenadas	
X	Y	UTM	UTM	Datum	Datum
657,731,500	2,244,450	17Q92	17Q92	Universal Transversa de Mercator (Zona 13)	Universal Transversa de Mercator (Zona 13)
LONGITUD	LONGITUD	Altura	Altura	Geograficas con inclinacion declinal	Geograficas con inclinacion declinal
108,859	108,859	17Q92	17Q92		
207,721,320 N	102,272,807 W	17Q92	17Q92		




**DIRECCION DE OBRAS PUBLICAS**

ESCALA GRAFICA  
 ESCALA 1:80







Jocotepec  
 Gobierno Municipal  
 M. H. M. M.  
 CONSTITUCIONAL DE JOCOTEPEC, JAL.  
 2015 - 2018  
 DIRECCION DE OBRAS PUBLICAS

MANIFIESTO DE OBRAS DE RECONSTRUCCION DE LA CALLE LA CARRETERA JOCOTEPEC-CAMPALÁ A LA CALLE QUANTERMO A LA LOCALIDAD DE EL CAMITE, EN EL MUNICIPIO DE JOCOTEPEC, JALISCO.



UBICACION  
 AREA A CONSTRUIR  
 2, 71,686 m<sup>2</sup>  
 PROYECTO  
 REHABILITACION DE LINEAS HIDROSANTARIAS Y REPOSICION DE SUPERFICIE DE PAVIMENTO EN LA CALLE ACORTIL SOBRE CARRETERA JOCOTEPEC-CAMPALÁ Y CALLE QUANTERMO.  
 LOCALIDAD  
 CHANTEPEC

LOCALIZACION EN GOOGLE EARTH  
 LIC. HECTOR MANUEL PEREZ HARO  
 INGENIERO EN OBRAS PUBLICAS  
 ING. JUAN MANUEL GARCIA ESCOTO  
 TERCERIZADO MUNICIPAL  
 LIC. DIJANGO OREGEL REYES  
 INGENIERO MUNICIPAL  
 LIC. ARCADIO CORNEJO GUTIERREZ

OBRA  
 REHABILITACION DE LINEAS HIDROSANTARIAS Y REPOSICION DE SUPERFICIE DE PAVIMENTO DE LA CALLE ACORTIL

SIN ESCALA		L-11
FECHA	AGOSTO DEL 2018	
CALLE HERRAZO EN EL C. COL. CENTRO C.A. 1980 TELÉFONO: 31 3171000		
DISEÑO	ARC. ETC	ARC. FSS
REVISIÓN	ARC. ETC	ARC. FSS
C. JOCOTEPEC		

Jocotepec trasciende



Google Earth  
 2018, Google  
 2018, INEGI

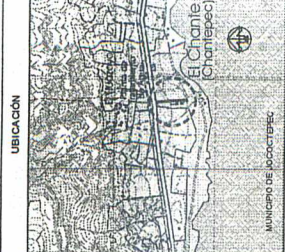
JOCOTEPEC, JALISCO  
 DIRECCION DE OBRAS PUBLICAS





**Jocotepec**  
 Gobierno Municipal  
 H. AYUNTAMIENTO  
 CONSTITUCIONAL DE JOCOTEPEC, JAL.  
 2018 - 2018  
 DIRECCIÓN DE OBRAS PÚBLICAS

EL AYUNTAMIENTO DE JOCOTEPEC, CHIAPALA Y LA CALLE CUARENTA Y SEIS DE LA CALLE CUARENTA Y SEIS DEL MUNICIPIO DE JOCOTEPEC, JALISCO



UBICACIÓN  
 MUNICIPIO DE JOCOTEPEC  
 AREA A CONSTRUIR  
 2,171.586 m2

PROYECTO  
 REHABILITACIÓN DE LÍNEAS HIDROANTARRIAS Y REPOSICIÓN DE VALVULAS EN LA CALLE JOYOTIL, DEBEDE CARRETERA JOYOTEPEC, LA CHOPALAY CALLE CUARENTIDOC

LOCALIDAD  
 CHANTEPEC  
 CONTINENTE  
 PROYECTO RED DE AGUA POTABLE

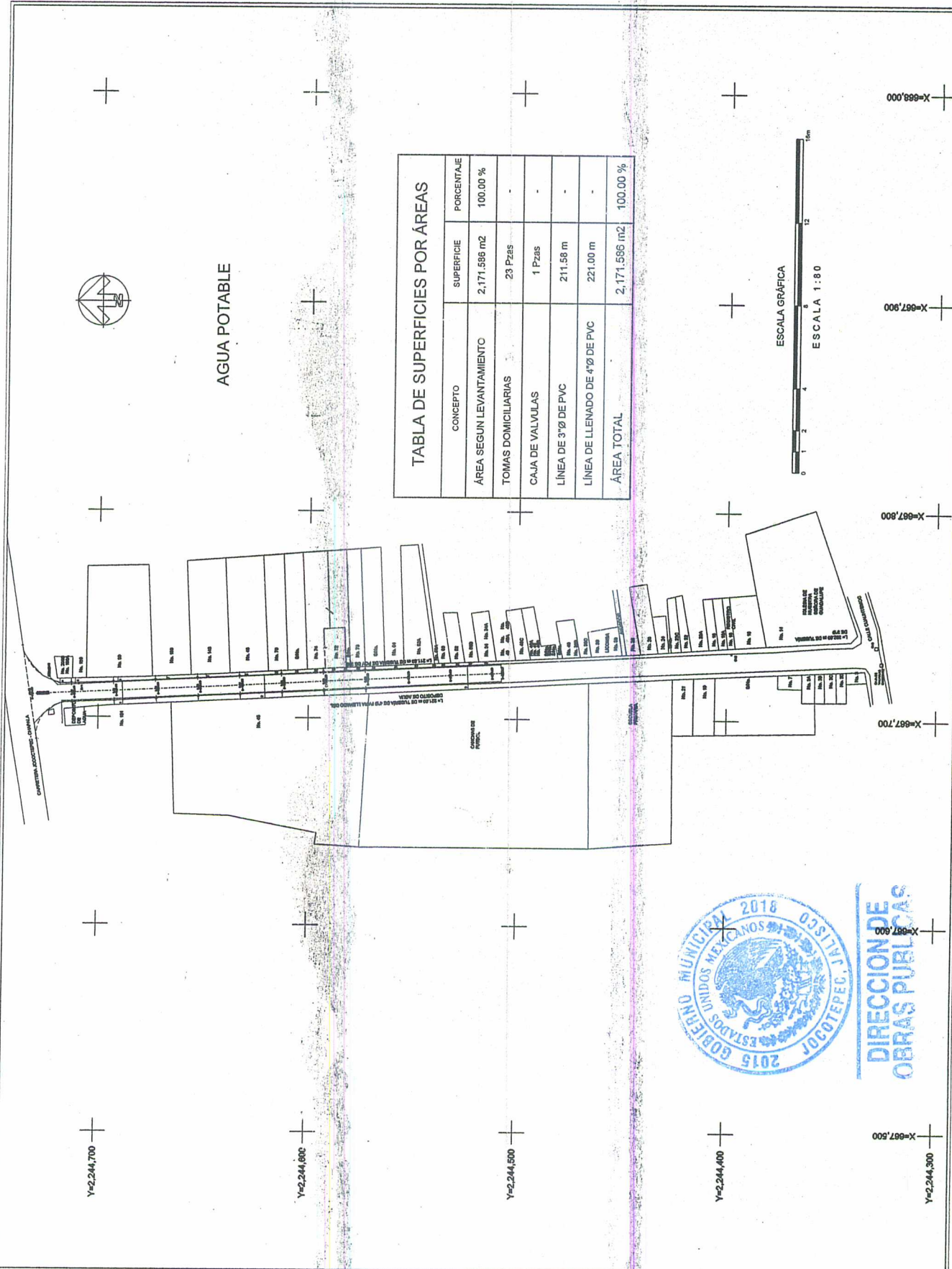
PRESENTE MUNICIPAL  
 C. HÉCTOR MANUEL PÉREZ HARO  
 DIRECTOR DE OBRAS PÚBLICAS  
 ING. JUAN MANUEL GARCÍA ESCOTO  
 TECNICO MUNICIPAL  
 L.C.F. DANILO OREGEL REYES  
 SERVICIO MUNICIPAL  
 LIC. ARCADIO CORNEJO GUTIÉRREZ  
 OBRERA

REHABILITACIÓN DE LÍNEAS HIDROANTARRIAS Y REPOSICIÓN DE VALVULAS EN EL RODEAMIENTO DE LA CALLE JOYOTIL

ESCALA 1:80  
 FECHA  
 AGOSTO DEL 2018

CALLE HIDROANTARRIAS No. 1975 DEL CENTRO C.P. 45880  
 JALISCO, CHIAPAS  
 CHUPO  
 ARQ. ERC  
 INVENIO  
 ARQ. FSS  
 FECHA DE ASESORIA  
 C. 2008/11/18/19

**Jocotepec trasciende**



AGUA POTABLE

**TABLA DE SUPERFICIES POR ÁREAS**

CONCEPTO	SUPERFICIE	PORCENTAJE
ÁREA SEGUN LEVANTAMIENTO	2,171.586 m2	100.00 %
TOMAS DOMICILIARIAS	23 Pzas	-
CAJA DE VALVULAS	1 Pzas	-
LÍNEA DE 3"Ø DE PVC	211.58 m	-
LÍNEA DE LLENADO DE 4"Ø DE PVC	221.00 m	-
ÁREA TOTAL	2,171.586 m2	100.00 %



**DIRECCION DE OBRAS PÚBLICAS**



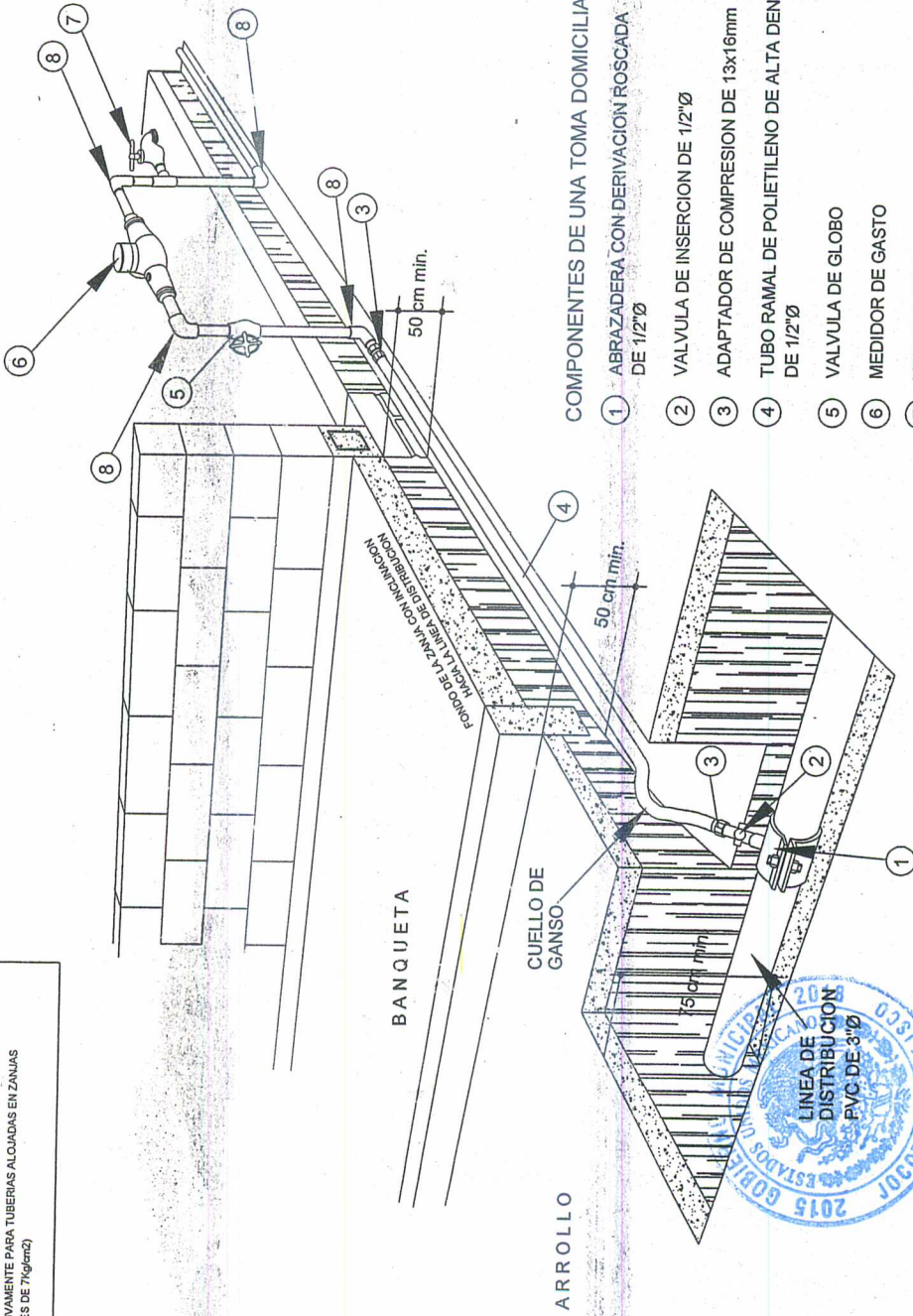
DIMENSIONES PARA ATRAQUES DE CONCRETO				
Ø NOMINAL DE LA PIEZA	ALTURA	LADO "A"	LADO "B"	VOLUMEN
milímetros	cm.	cm.	cm.	m <sup>3</sup> .
80	35	30	30	0.032

### NOTAS

- 1.- LAS PIEZAS ESPECIALES DEBERAN ESTAR ALINEADAS Y NIVELADAS ANTES DE COLOCAR LOS ATRAQUES. LOS CUALES QUEDARAN PERFECTAMENTE APOYADOS AL FONDO Y PARED DE LA ZANJA.
- 2.- LOS ATRAQUES DEBERAN COLOCARSE EN TODOS LOS CASOS ANTES DE HACER LA PRUEBA HIDROSTATICA DE LAS TUBERIAS.
- 3.- LOS ATRAQUES SE USARAN EXCLUSIVAMENTE PARA TUBERIAS ALOJADAS EN ZANJAS (PRESIONES DE TRABAJO MENORES DE 7kg/cm<sup>2</sup>)

### NOTAS.

- 1.- ACOTACIONES EN CENTIMETROS.
- 2.- LAS PIEZAS ESPECIALES DEBERAN ESTAR ALINEADAS Y NIVELADAS ANTES DE COLOCAR LOS ATRAQUES. LOS CUALES QUEDARAN PERFECTAMENTE APOYADOS AL FONDO Y PARED DE LA ZANJA.
- 3.- LOS ATRAQUES DEBERAN COLOCARSE EN TODOS LOS CASOS ANTES DE HACER LA PRUEBA HIDROSTATICA DE LA TUBERIAS.
- 4.- LOS ATRAQUES SE USARAN EXCLUSIVAMENTE PARA TUBERIAS ALOJADAS EN ZANJAS (PRESIONES DE TRABAJO MENORES DE 7 kg/cm<sup>2</sup>).



### COMPONENTES DE UNA TOMA DOMICILIARIA

- 1 ABRAZADERA CON DERIVACION ROSCADA DE 1/2"Ø
- 2 VALVULA DE INSERCIÓN DE 1/2"Ø
- 3 ADAPTADOR DE COMPRESION DE 13x16mm
- 4 TUBO RAMAL DE POLIETILENO DE ALTA DENSIDAD DE 1/2"Ø
- 5 VALVULA DE GLOBO
- 6 MEDIDOR DE GASTO
- 7 VALVULA DE NARIZ
- 8 CODO DE 1/2"Ø X90° GALVANIZADO



Jocotepec  
 Gobierno Municipal  
 H. AYUNTAMIENTO  
 CONSTRUCCION DE OBRAS PUBLICAS, S.A.  
 2015 - 2018  
 DIRECCION DE OBRAS PUBLICAS

UBICACION  
 EL CHANTIS (Jalisco)



ÁREA A CONSTRUIR  
 2,171.868 m<sup>2</sup>

PROYECTO  
 REHABILITACION DE LINEAS HIR: SANTARABAY Y  
 REPOSICION DE LINEAS DE BOMBEO EN LA  
 CALLE XOCOTIL, ENTRE CALLE DE LOS  
 CHANTIS Y CALLE CUARENTA Y CINCO.

LOCALIDAD  
 CHANTEPEC

CONTENIDO  
 PROYECTO RED DE AGUA POTABLE

PRESENTE MUNICIPAL  
 C. HÉCTOR MANUEL PÉREZ HATO  
 DIRECTOR DE OBRAS PUBLICAS  
 ING. JUAN MANUEL GARCÍA ESCOTO  
 TERCER SECRETARIO  
 LIC. P. DÍAZ OREGEL REYES  
 SECRETARIO MUNICIPAL  
 LIC. ARCADIO CORNEJO GUTIÉRREZ

OBRA  
 REHABILITACION DE LINEAS HIROSANTARABAY Y  
 REPOSICION DE SUPERFICIE DE RODAMIENTO  
 DE LA CALLE XOCOTIL

ESCALA 1:80  
 FECHA AGOSTO DEL 2018  
 L-15

CALLE FEDERAL SUR, IN. ETC. COL. CENTRO C.P. 44880  
 TELEFONO: 01 337130000

SEMAO ARQ. E.R.C.  
 INGENIERO ARQ. F.S.S.  
 NOTA DE DISEÑO c. KOCHIM, A.M.

Jocotepec trascendiendo