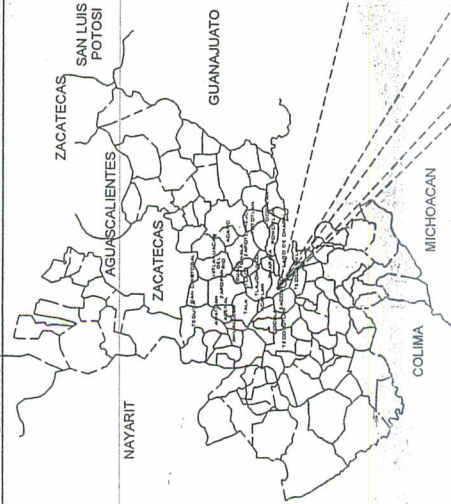
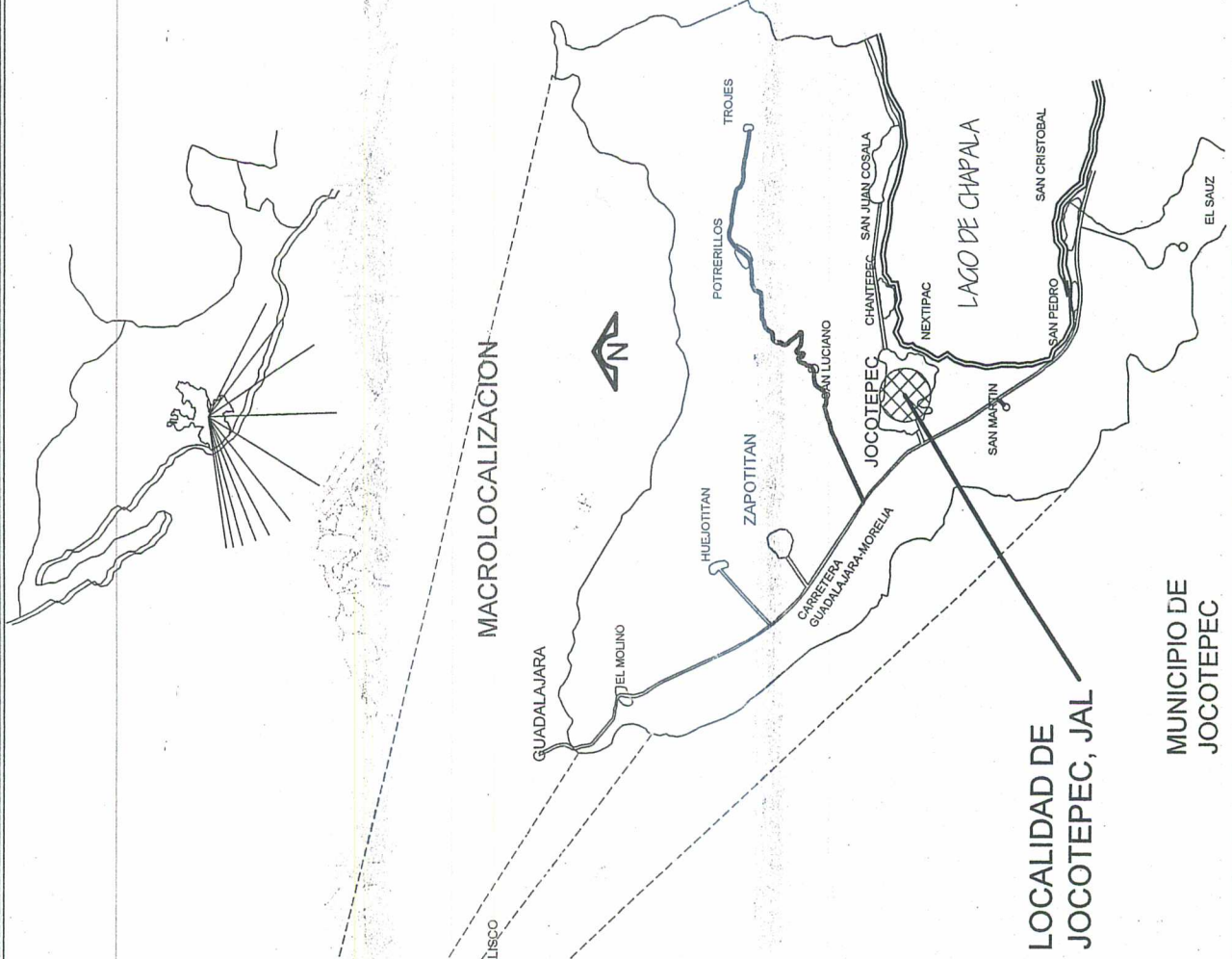


CROQUIS DE LOCALIZACION GEOGRAFICA




CROQUIS DE LOCALIZACION REGIONAL



LOCALIDAD DE JOCOTEPEC, JAL

MUNICIPIO DE JOCOTEPEC




Jucotepec
Gobierno Municipal

H. AYUNTAMIENTO
CONSTITUCIONAL DE JOCOTEPEC, JAL.
DIRECCION DE OBRAS PUBLICAS
LEVANTAMIENTO DE AREA DE ARROLLO
EN LA CALLE MORELOS PTE. EN EL
MUNICIPIO DE JOCOTEPEC

L-1

UBICACION



AREA A CONSTRUIR
2,080.33 M2

PROYECTO
MEJORAMIENTO DE IMAGEN URBANA (ARQUEN Y
SARQUETA) EN CALLES MORELOS DE ZARAGOZA AL
PANTEON

LOCALIDAD
JOCOTEPEC, JALISCO

CONTENIDO

MACRO LOCALIZACION

PRESENTE MUNICIPAL

C. HECTOR MANUEL HARGO PEREZ
DIR. DE OBRAS PUBLICAS
ING. JUAN MANUEL GARCIA ESCOTO
TECNICO MUNICIPAL
C.P. SANTIAGO LEDEZMA GONZALO
SERVIDOR MUNICIPAL
LIC. ARCADEO CORNELIO GUTIERREZ

OBRA

MEJORAMIENTO DE IMAGEN URBANA (ARQUEN Y
SARQUETA)

ESCALA SIN ESCALA


L-1

FECHA
OCTUBRE DE 2017

PAJUCO NACIONAL, EN HABER CON CENTRO C.P. JALISCO
TELÉFONO: (377) 74 3022

FORMA
AÑO: C.A.J.
AÑO: P.S.
MUNICIPIO DE JOCOTEPEC, JALISCO

H. AYUNTAMIENTO DE JOCOTEPEC, JALISCO
2017-2018



Jocotepec
Gobierno Municipal

H. AYUNTAMIENTO
CONSTRUCCION DE JOCOTEPEC, JAL.
DIRECCION DE OBRAS PUBLICAS

L-3

LEVANTAMIENTO DE AREA DE ARROLLO
EN LA CALLE MORELOS PTE. EN EL
MUNICIPIO DE JOCOTEPEC

UBICACION



AREA A CONSTRUIR
2,090.33 M2

PROYECTO
MEJORAMIENTO DE IMAGEN URBANA: JARDIN Y
BANDIETA EN CALLE MORELOS DE JARAGOZA AL
PARTEN

LOCALIDAD
JOCOTEPEC, JALISCO

CENTRO

LEVANTAMIENTO TOPOGRAFICO

PROYECTANTE

C. HECTOR MANUEL HARO PEREZ
DIR. DE OBRAS PUBLICAS
ING. JUAN MANUEL GARCIA ESCOTO
TECNICO MUNICIPAL
C.P. SANTIAGO LEDEZAMA OROZCO
SERVIDOR MUNICIPAL
LIC. ARCADIO CORNELIO GUTIERREZ

OBRA

MEJORAMIENTO DE IMAGEN URBANA (JARDIN Y
BANDIETA)

ESCALA SIN ESCALA

L-3

FECHA
OCTUBRE DE 2017

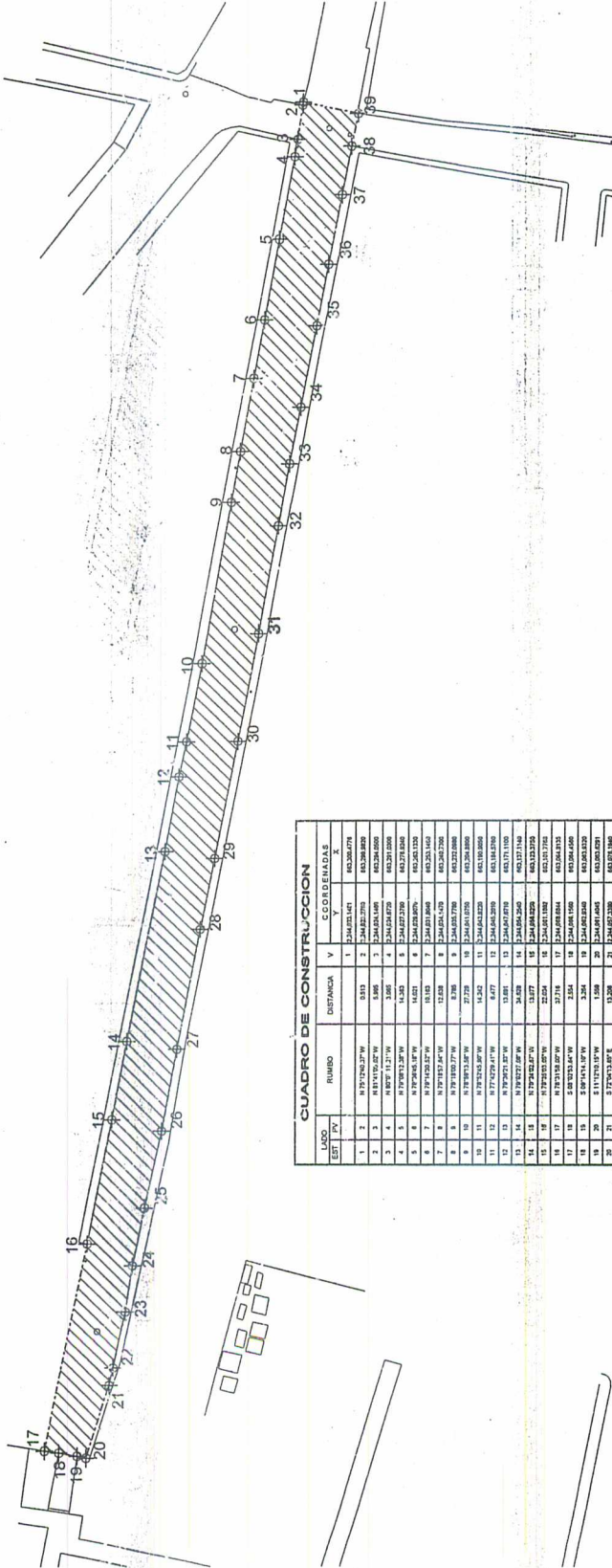
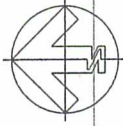
PALCO MUNICIPAL, EN BARRO COL. CENTRO CP. 4400

TELÉFONO: (071) 74 3072.

ELABORÓ: ARO. CAJ

ÁREA: P55


H. AYUNTAMIENTO DE JOCOTEPEC, JAL.
2016 - 2018.



CUADRO DE CONSTRUCCION

LADOS	ORDEN	RUMBO	DISTANCIA	V	COORDENADAS	X	Y
	1	N 234°02'14"E	8353	1	843,587,978	843,587,978	843,587,978
	2	S 24°02'14"E	5496	2	843,587,978	843,587,978	843,587,978
	3	N 81°16'02" W	3085	3	843,587,978	843,587,978	843,587,978
	4	N 80°11'27" W	3085	4	843,587,978	843,587,978	843,587,978
	5	N 79°06'13" W	11425	5	843,587,978	843,587,978	843,587,978
	6	N 77°51'00" W	11425	6	843,587,978	843,587,978	843,587,978
	7	N 76°35'47" W	11425	7	843,587,978	843,587,978	843,587,978
	8	N 75°20'34" W	11425	8	843,587,978	843,587,978	843,587,978
	9	N 74°05'21" W	8786	9	843,587,978	843,587,978	843,587,978
	10	N 72°50'08" W	27728	10	843,587,978	843,587,978	843,587,978
	11	N 71°34'55" W	16242	11	843,587,978	843,587,978	843,587,978
	12	N 70°19'42" W	6477	12	843,587,978	843,587,978	843,587,978
	13	N 69°04'29" W	15281	13	843,587,978	843,587,978	843,587,978
	14	N 67°49'16" W	15281	14	843,587,978	843,587,978	843,587,978
	15	N 66°34'03" W	15281	15	843,587,978	843,587,978	843,587,978
	16	N 65°18'50" W	22524	16	843,587,978	843,587,978	843,587,978
	17	N 64°03'37" W	27716	17	843,587,978	843,587,978	843,587,978
	18	N 62°48'24" W	2254	18	843,587,978	843,587,978	843,587,978
	19	N 61°33'11" W	3284	19	843,587,978	843,587,978	843,587,978
	20	N 60°17'58" W	15281	20	843,587,978	843,587,978	843,587,978
	21	N 59°02'45" W	15281	21	843,587,978	843,587,978	843,587,978
	22	N 57°47'32" W	3187	22	843,587,978	843,587,978	843,587,978
	23	N 56°32'19" W	15276	23	843,587,978	843,587,978	843,587,978
	24	N 55°17'06" W	8420	24	843,587,978	843,587,978	843,587,978
	25	N 54°01'53" W	15281	25	843,587,978	843,587,978	843,587,978
	26	N 52°46'40" W	15281	26	843,587,978	843,587,978	843,587,978
	27	N 51°31'27" W	15281	27	843,587,978	843,587,978	843,587,978
	28	N 50°16'14" W	15281	28	843,587,978	843,587,978	843,587,978
	29	N 49°01'01" W	15281	29	843,587,978	843,587,978	843,587,978
	30	N 47°45'48" W	7149	30	843,587,978	843,587,978	843,587,978
	31	N 46°30'35" W	19498	31	843,587,978	843,587,978	843,587,978
	32	N 45°15'22" W	15271	32	843,587,978	843,587,978	843,587,978
	33	N 44°00'09" W	15271	33	843,587,978	843,587,978	843,587,978
	34	N 42°44'56" W	15271	34	843,587,978	843,587,978	843,587,978
	35	N 41°29'43" W	15271	35	843,587,978	843,587,978	843,587,978
	36	N 40°14'30" W	15271	36	843,587,978	843,587,978	843,587,978
	37	N 38°59'17" W	15271	37	843,587,978	843,587,978	843,587,978
	38	N 37°44'04" W	8333	38	843,587,978	843,587,978	843,587,978
	39	N 36°28'51" W	5889	39	843,587,978	843,587,978	843,587,978
	40	N 35°13'38" W	8348	40	843,587,978	843,587,978	843,587,978

SUPERFICIE = 2,130,769 m²



Jocotepec
Gobierno Municipal

H. AYUNTAMIENTO
CONSTRUCCIONAL DE JOCOTEPEC, JAL.
DIRECCION DE OBRAS PUBLICAS

L-5

LEVANTAMIENTO DE AREA DE ARROLLO
EN LA CALLE MORELOS FTE. EN EL
MUNICIPIO DE JOCOTEPEC

UBICACION



AREA A CONSTRUIR
2,090.33 M2

PROYECTO
MEJORAMIENTO DE HACEN URBANA (JOCOUN Y
BARRUETA) EN CALLE MORELOS DE ZARAGOZA AL
PANTEON

LOCALIDAD
JOCOTEPEC, JALISCO

CONTINENTE

PLANTA DE CADENAMIENTO Y
CURVAS DE NIVEL

PRESENTE MUNICIPAL

C. HECTOR MANUEL HARO PEREZ
DR. DE OBRAS PUBLICAS
ING. JUAN MANUEL GARCIA ESCOTO
TERRERO MUNICIPAL
C.P. SANTIAGO LEDEZMA OROZCO
SERVIDOR MUNICIPAL
LIC. ARCADIO CORNEJO GUTIERREZ

OBRA

MEJORAMIENTO DE HACEN URBANA (JOCOUN Y
BARRUETA)

ESCALA SIN ESCALA



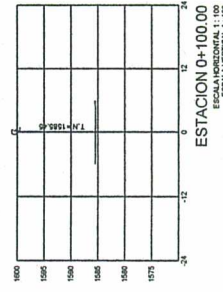

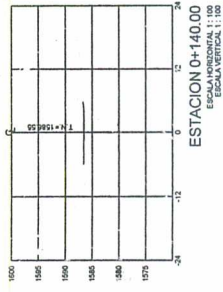
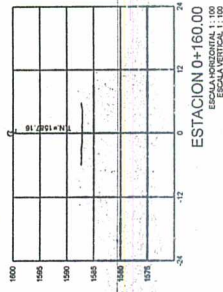

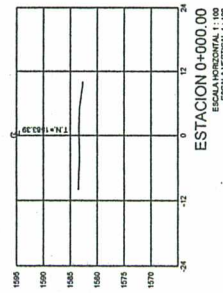
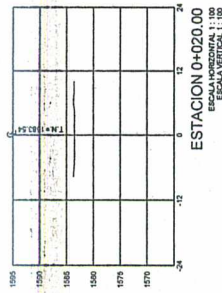



L-5


FECHA
OCTUBRE DE 2017

PUBLICADO MUNICIPAL EN MUNICIPIO DE JOCOTEPEC, JALISCO
TEL: 01 52 76 3427

ELABORADO POR: ING. C.J. J. AVAL. P.T.S.
FECHA DE ELABORACION

H. AYUNTAMIENTO DE JOCOTEPEC, JAL.
2015-2018





Jocotepec
Gobierno Municipal

H. AYUNTAMIENTO
CONSTITUCIONAL DE JOCOTEPEC, JAL.
DIRECCION DE OBRAS PUBLICAS
LEVANTAMIENTO DE AREA DE ARROLLO
EN LA CALLE MORELOS PTE. EN EL
MUNICIPIO DE JOCOTEPEC

L-6

UBICACION



AREA A CONSTRUIR
2,090.33 M2

PROYECTO
RECONSTRUCCION DE PAGEN URBANA (ADQUIN Y
BIANQUETA) EN CALLE MORELOS DE ZARAGOZA AL
PANTEON

LOCALIDAD
JOCOTEPEC, JALISCO

CONTENIDO
PLANTA DE CADENAMIENTO Y
CURVAS DE NIVEL

PROYECTANTE
DIP. DE OBRAS PUBLICAS

C. HECTOR MANUEL HARRIO PEREZ

ING. JUAN MANUEL GARCIA ESCOTO

TECNICO MUNICIPAL

C.P. SANTIAGO LEDEZMA GONZALEZ

SECCION MUNICIPAL

LIC. ARCADEO CORNELIO GUTIERREZ

OBRA

MEJORAMIENTO DE PAGEN URBANA (ADQUIN Y
BIANQUETA)

ESCALA SIN ESCALA

L-6

FECHA
OCTUBRE DE 2017

PROYECTANTE
PALCO MUNICIPAL, EN CALLE COL. CENTRO CP. 44000
TELEFONO: (071) 74 3082

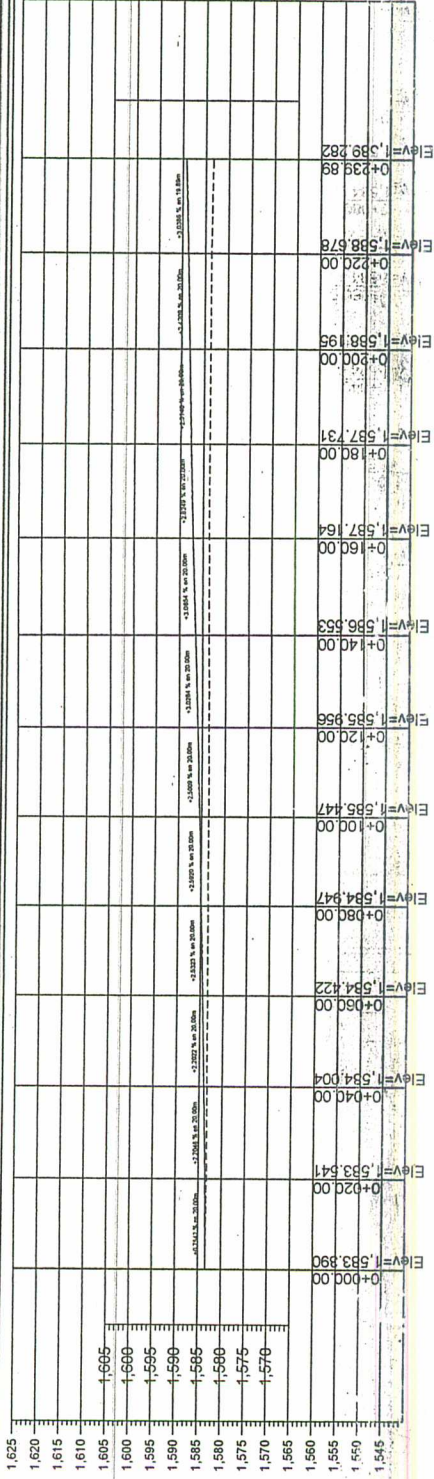
PROYECTANTE
AVO. OAJ

PROYECTANTE
AVO. FIS

H. AYUNTAMIENTO DE JOCOTEPEC, JAL.
2017-2018


PERFIL LONGITUDINAL ACTUAL

ESCALA HORIZONTAL 1 : 1000
ESCALA VERTICAL 1 : 1000



TIPO DE MATERIAL	ELEVACION		ESPESOR	CORTE	CORTE	TERRAPLEN	TERRAPLEN	VOLUMEN
	0+000.00	0+1000.00						
TERRAPLEN	1,583.39	1,584.42	0.00	0.00	0.00	10,000	0.00	0.00
SUBRASANTE	1,583.39	1,584.42	0.00	0.00	0.00	10,000	0.00	0.00
TERRAPLEN	1,583.54	1,584.95	0.00	0.02	0.00	9,998	0.03	0.02
CORTE	1,583.54	1,584.95	0.00	0.02	0.00	9,998	0.03	0.02
TERRAPLEN	1,583.99	1,585.45	0.00	0.01	0.00	10,001	0.04	0.01
CORTE	1,583.99	1,585.45	0.00	0.01	0.00	10,001	0.04	0.01
TERRAPLEN	1,584.16	1,587.73	0.00	0.00	0.00	10,006	0.29	0.00
CORTE	1,584.16	1,587.73	0.00	0.00	0.00	10,006	0.29	0.00
TERRAPLEN	1,584.20	1,588.19	0.00	0.00	0.00	10,006	0.37	0.00
CORTE	1,584.20	1,588.19	0.00	0.00	0.00	10,006	0.37	0.00
TERRAPLEN	1,584.68	1,588.68	0.00	0.00	0.00	10,005	0.94	0.00
CORTE	1,584.68	1,588.68	0.00	0.00	0.00	10,005	0.94	0.00
TERRAPLEN	1,589.28	1,589.28	0.00	0.00	0.00	10,000	5.82	0.00
CORTE	1,589.28	1,589.28	0.00	0.00	0.00	10,000	5.82	0.00

PERFIL
ESCALA HORIZONTAL 1 : 1000
ESCALA VERTICAL 1 : 1000
TOTAL VOLUMEN CORTE = 22.06m³
TOTAL VOLUMEN TERRAPLEN = -21.81m³



Jocotepec
Gobierno Municipal

H. AYUNTAMIENTO
CONSTITUCIONAL DE JOCOTEPEC, JAL.
DIRECCION DE OBRAS PUBLICAS

LEVANTAMIENTO DE AREA DE ARRULLO
EN LA CALLE MORELOS PTE. EN EL
MUNICIPIO DE JOCOTEPEC

L-8

UBICACION



AREA A CONSTRUIR
2,090.33 M2

PROYECTO
MEJORAMIENTO DE IMAGEN URBANA (ARRULLO Y
BANDUETA) EN CALLE MORELOS DE ZARAGOZA AL
PANTEON

ESCALA
JOCOTEPEC, JALISCO

CONTINIO

SECCIONES CONSTRUCTIVAS DEL
PROYECTO

PROYECTO MUNICIPAL
C. HECTOR MANUEL HARDO PEREZ
DIR. DE OBRAS PUBLICAS
ING. JUAN MANUEL GARCIA ESCOTO
TESORERO MUNICIPAL
C.P. SANTIAGO LEDEZMA GONZALO
DIR. DE OBRAS PUBLICAS
LIC. ARCADEO CORRIEJO GUTIERREZ

OBRA

MEJORAMIENTO DE IMAGEN URBANA (ARRULLO Y
BANDUETA)

ESCALA SIN ESCALA


L-8

FECHA
OCTUBRE DE 2017

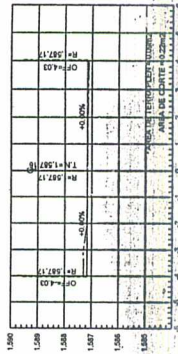
PROYECTO MUNICIPAL DEL MUNICIPIO DE JOCOTEPEC, JALISCO
TEL: (461) 231 1000
TEL/FAX: (461) 231 1000

ELABORADO POR
ING. JUAN MANUEL GARCIA ESCOTO


H. AYUNTAMIENTO DE JOCOTEPEC, JAL.
2015-2018



ESTACION 0+180.00
ESCALA HORIZONTAL: 1:100
ESCALA VERTICAL: 1:100




ESTACION 0+160.30
ESCALA HORIZONTAL: 1:100
ESCALA VERTICAL: 1:100



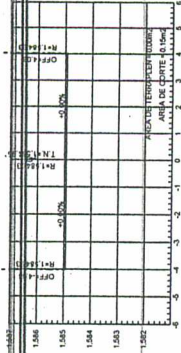
ESTACION 0+140.00
ESCALA HORIZONTAL: 1:100
ESCALA VERTICAL: 1:100



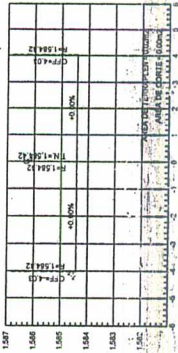
ESTACION 0+120.00
ESCALA HORIZONTAL: 1:100
ESCALA VERTICAL: 1:100



ESTACION 0+100.00
ESCALA HORIZONTAL: 1:100
ESCALA VERTICAL: 1:100




ESTACION 0+080.00
ESCALA HORIZONTAL: 1:100
ESCALA VERTICAL: 1:100



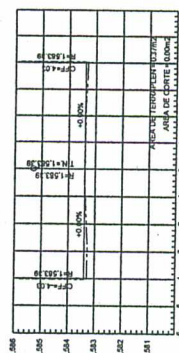
ESTACION 0+060.00
ESCALA HORIZONTAL: 1:100
ESCALA VERTICAL: 1:100



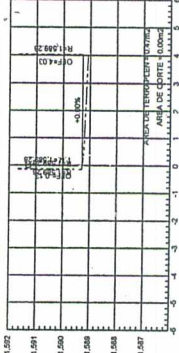
ESTACION 0+040.00
ESCALA HORIZONTAL: 1:100
ESCALA VERTICAL: 1:100



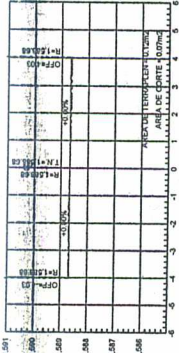
ESTACION 0+020.00
ESCALA HORIZONTAL: 1:100
ESCALA VERTICAL: 1:100



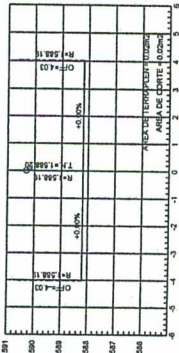
ESTACION 0+000.00
ESCALA HORIZONTAL: 1:100
ESCALA VERTICAL: 1:100



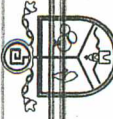
ESTACION 0+239.89
ESCALA HORIZONTAL: 1:100
ESCALA VERTICAL: 1:100



ESTACION 0+220.00
ESCALA HORIZONTAL: 1:100
ESCALA VERTICAL: 1:100



ESTACION 0+200.00
ESCALA HORIZONTAL: 1:100
ESCALA VERTICAL: 1:100



Jocotepec
Gobierno Municipal

H. AYUNTAMIENTO
CONSTITUCIONAL DE JOCOTEPEC, JAL.
DIRECCION DE OBRAS PUBLICAS

L-9

LEVANTAMIENTO DE AREA DE ARROLLO
EN LA CALLES MORELOS PTE. EN EL
FRONTERO DE JOCOTEPEC

UBICACION



AREA A CONSTRUIR
2,090.33 M2

PROYECTO
MEJORAMIENTO DE IMAGEN URBANA (ADQUIN Y
BANQUETA) EN CALLE MORELOS DE ZARAGOZA AL
PANTEON

LOCALIDAD
JOCOTEPEC, JALISCO
CARRERA

PUNTOS GEOGRAFICOS Y UTM

PROYECTANTE MUNICIPAL

C. HECTOR MANUEL HARO PEREZ

ING. JUAN MANUEL GARCIA EGOTO

TECNOLOGO MUNICIPAL

C.P. SANTIAGO LECEZMA OROZCO

INGENIERO MUNICIPAL

LIC. ARCADIO CORNEJO GUTIERREZ

OBRA

MEJORAMIENTO DE IMAGEN URBANA (ADQUIN Y
BANQUETA)

ESCALA SIN ESCALA

L-9

FECHA
OCTUBRE DE 2017

MUNICIPIO: JALISCO, ESTADO DE JALISCO

DEPARTAMENTO: JALISCO

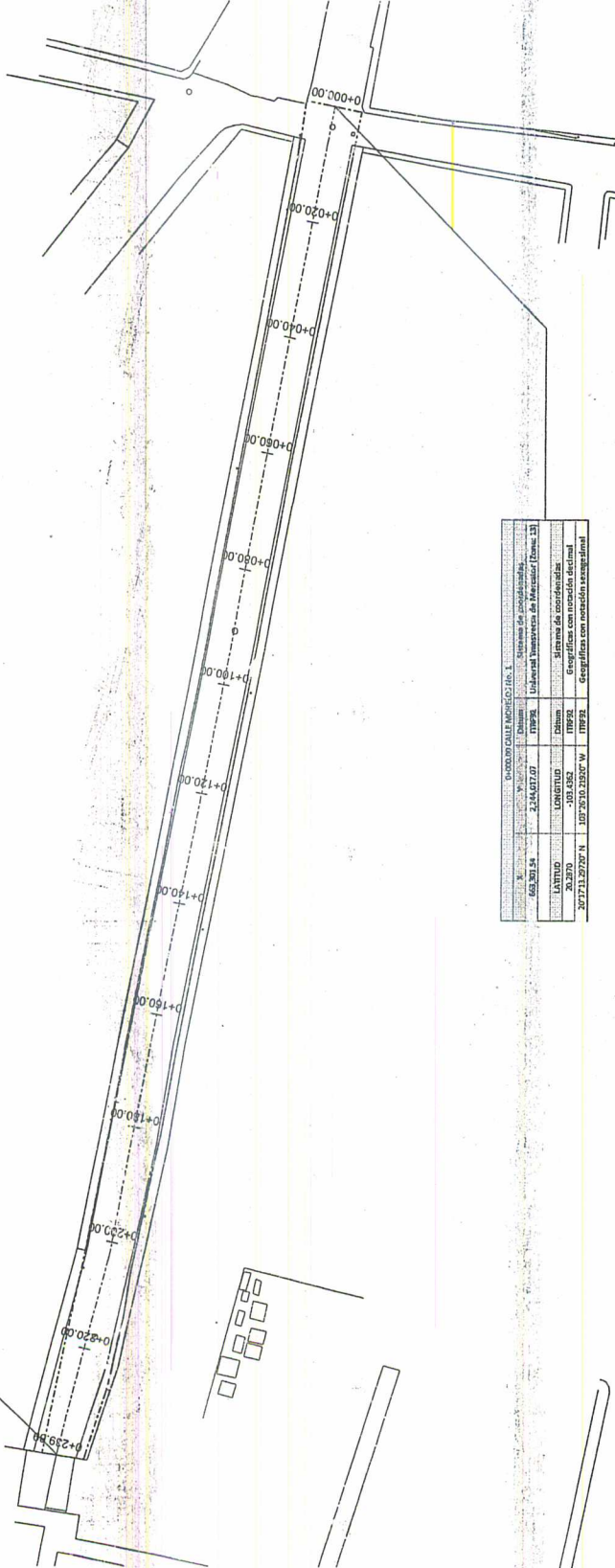
ANEXO: JALISCO

AYUNTAMIENTO DE JOCOTEPEC, JALISCO


2015 - 2018



DIRECCION CALLE MORELOS No. 2		Sistema de coordenadas	
X	Y	UTM	UTM
668,060.76	2,744,981.03	18QUR	18QUR
Sistema de coordenadas		Sistema de coordenadas	
UTM	UTM	UTM	UTM
20,2874	-103,4362	18QUR	18QUR
Geográficas con notación decimal		Geográficas con notación sexagesimal	
207°27'4.29158" N	107°20'17.62666" W	18QUR	18QUR



DIRECCION CALLE MORELOS No. 1		Sistema de coordenadas	
X	Y	UTM	UTM
668,060.76	2,744,981.03	18QUR	18QUR
Sistema de coordenadas		Sistema de coordenadas	
UTM	UTM	UTM	UTM
20,2874	-103,4362	18QUR	18QUR
Geográficas con notación decimal		Geográficas con notación sexagesimal	
207°27'4.29158" N	107°20'17.62666" W	18QUR	18QUR



Jocotepec
Gobierno Municipal

H. AYUNTAMIENTO
CONSTRUCCIONAL DE JOCOTEPEC, JAL.
DIRECCION DE OBRAS PUBLICAS

L-3

LEVANTAMIENTO DE AREA DE ARROLLO
EN LA CALLE MORELOS PTE. EN EL
MUNICIPIO DE JOCOTEPEC

UBICACION



AREA A CONSTRUIR
259.89 ML

PROYECTO
REHABILITACION DE RED DE AGUA POTABLE EN
CARRISEROS DE ZARAGOZA AL PANTEON CON
REPOSICION DE SUPERFICIE DE PAVIMENTO.

UBICACION
JOCOTEPEC, JALISCO

CONTENIDO

LEVANTAMIENTO TOPOGRAFICO

PRESENTE MUNICIPAL

C. HECTOR MANUEL HERRERO PEREZ
DIR. DE OBRAS PUBLICAS
ING. JUAN MANUEL GARCIA ESCOTO
TECNICO MUNICIPAL
C.P. SANTIAGO LEDEZMA GONZALEZ
INGENIERO MUNICIPAL
LIC. ARCADIO CORNEJO GUTIERREZ

OBRA

REHABILITACION DE RED DE AGUA POTABLE

ESCALA SIN ESCALA

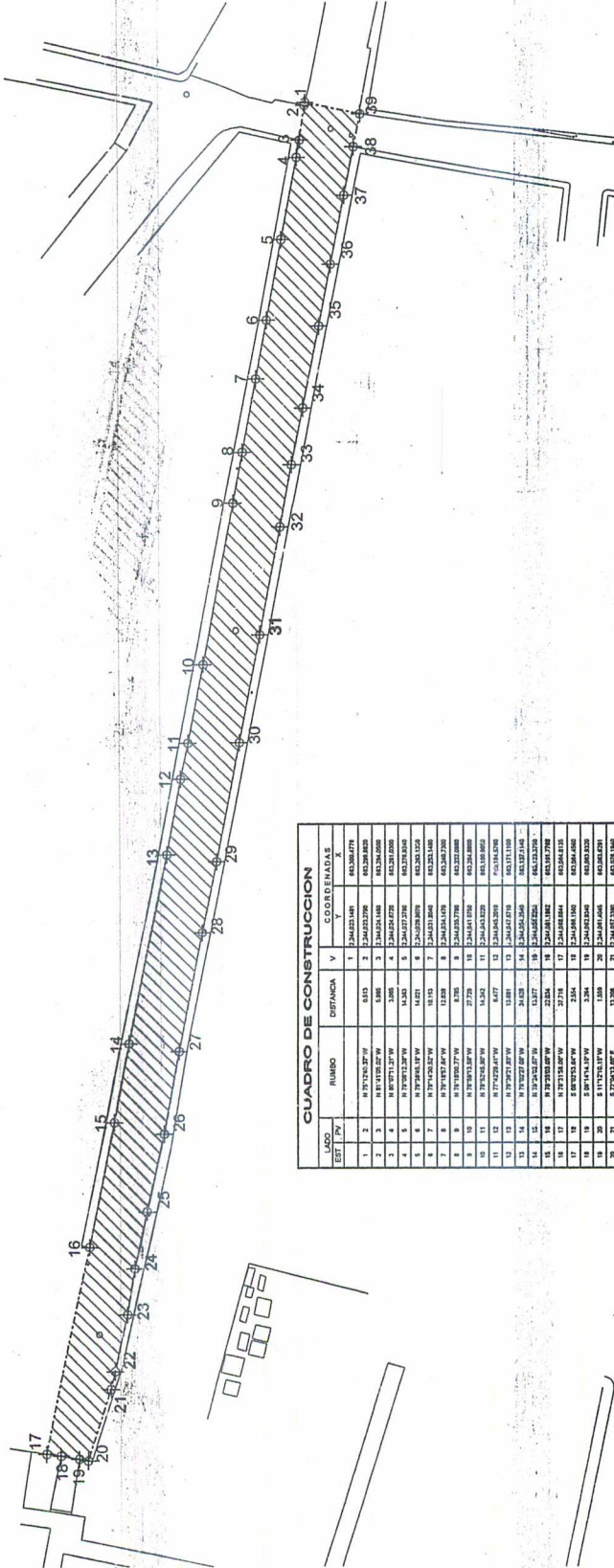
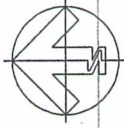
L-3

FECHA 1 OCTUBRE DE 2017

PALACIO MUNICIPAL SAN MARCO COC. CENTRO C.P. 43800
TELEFONO: 0313 74 3022

PROYECTO: ARL CAJ
DISEÑO DE OBRAS

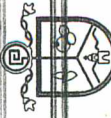
H. AYUNTAMIENTO DE JOCOTEPEC, JAL.
2016-2018



CUADRO DE CONSTRUCCION

LINDO	RUEDO	DISTANCIA	V	COORDENADAS
1	81°30'26.29" W	0.55	1	652,241,124.00
2	81°31'12.22" W	0.56	2	652,241,124.00
3	81°31'12.22" W	0.56	3	652,241,124.00
4	81°30'26.29" W	0.55	4	652,241,124.00
5	81°30'26.29" W	0.55	5	652,241,124.00
6	81°30'26.29" W	0.55	6	652,241,124.00
7	81°30'26.29" W	0.55	7	652,241,124.00
8	81°30'26.29" W	0.55	8	652,241,124.00
9	81°30'26.29" W	0.55	9	652,241,124.00
10	81°30'26.29" W	0.55	10	652,241,124.00
11	81°30'26.29" W	0.55	11	652,241,124.00
12	81°30'26.29" W	0.55	12	652,241,124.00
13	81°30'26.29" W	0.55	13	652,241,124.00
14	81°30'26.29" W	0.55	14	652,241,124.00
15	81°30'26.29" W	0.55	15	652,241,124.00
16	81°30'26.29" W	0.55	16	652,241,124.00
17	81°30'26.29" W	0.55	17	652,241,124.00
18	81°30'26.29" W	0.55	18	652,241,124.00
19	81°30'26.29" W	0.55	19	652,241,124.00
20	81°30'26.29" W	0.55	20	652,241,124.00
21	81°30'26.29" W	0.55	21	652,241,124.00
22	81°30'26.29" W	0.55	22	652,241,124.00
23	81°30'26.29" W	0.55	23	652,241,124.00
24	81°30'26.29" W	0.55	24	652,241,124.00
25	81°30'26.29" W	0.55	25	652,241,124.00
26	81°30'26.29" W	0.55	26	652,241,124.00
27	81°30'26.29" W	0.55	27	652,241,124.00
28	81°30'26.29" W	0.55	28	652,241,124.00
29	81°30'26.29" W	0.55	29	652,241,124.00
30	81°30'26.29" W	0.55	30	652,241,124.00
31	81°30'26.29" W	0.55	31	652,241,124.00
32	81°30'26.29" W	0.55	32	652,241,124.00
33	81°30'26.29" W	0.55	33	652,241,124.00
34	81°30'26.29" W	0.55	34	652,241,124.00
35	81°30'26.29" W	0.55	35	652,241,124.00
36	81°30'26.29" W	0.55	36	652,241,124.00
37	81°30'26.29" W	0.55	37	652,241,124.00
38	81°30'26.29" W	0.55	38	652,241,124.00

SUPERFICIE = 2,130,708 m²



Jalisco
Gobierno Municipal

H. AYUNTAMIENTO
CONSTITUCIONAL DE JOCOTEPEC, JAL.
DIRECCION DE OBRAS PUBLICAS

L-4

LEVANTAMIENTO DE AREA DE ARROLLO
EN LA CALLE MORELOS EN EL
MUNICIPIO DE JOCOTEPEC

UBICACION



AREA A CONSTRUIR
2:9.89 MIL

PROYECTO
REHABILITACION DE RED DE AGUA POTABLE EN
CALLE MORELOS, DE ZARAGOZA AL PANTEON CON
REPOSICION DE SUPERFICIE DE RODAMIENTO.

LOCALIDAD
JOCOTEPEC, JALISCO

CONTINENTE

PLANTA DE CADENAMIENTO Y
CURVAS DE NIVEL

PRESENTE MUNICIPAL
C. HECTOR MANUEL HARO PEREZ
DIR. DE OBRAS PUBLICAS
ING. JUAN MANUEL GARCIA ESCOTO
TENDIDO MUNICIPAL
C.P. SANTIAGO LEPEZMA OROCCO
SERVIDO MUNICIPAL
LIC. AIRACADO CORNEJO GUTIERREZ

OBRA

REHABILITACION DE RED DE AGUA POTABLE

ESCALA SIN ESCALA

L-4

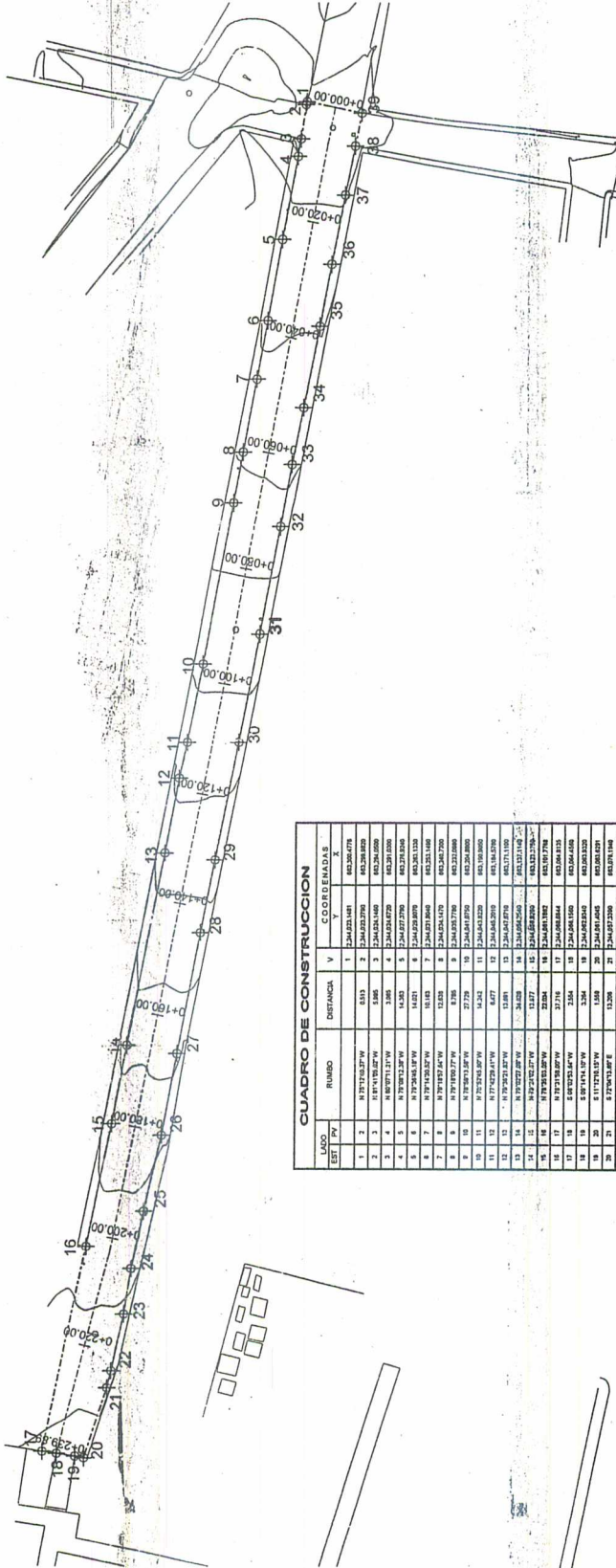
FECHA
OCTUBRE DE 2017

MUNICIPIO MUNICIPAL DE JOCOTEPEC, JALISCO
CALLE DE LA LIBERTAD, S/N
TEL: 01 (52) 31 1 41 11 11

PROYECTO
JOCOTEPEC, JALISCO

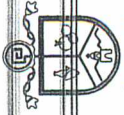
FECHA
OCTUBRE DE 2017

H. AYUNTAMIENTO DE JOCOTEPEC, JAL.
2015 - 2018



LADO	EST. PV	RUMBO	DESFACHA	V	COORDENADAS X	Y
1	1	187°02'54.97\"	6.613	1	244222.148	663247.978
2	2	187°02'54.97\"	6.613	2	244222.148	663247.978
3	3	187°02'54.97\"	6.613	3	244222.148	663247.978
4	4	187°02'54.97\"	6.613	4	244222.148	663247.978
5	5	187°02'54.97\"	6.613	5	244222.148	663247.978
6	6	187°02'54.97\"	6.613	6	244222.148	663247.978
7	7	187°02'54.97\"	6.613	7	244222.148	663247.978
8	8	187°02'54.97\"	6.613	8	244222.148	663247.978
9	9	187°02'54.97\"	6.613	9	244222.148	663247.978
10	10	187°02'54.97\"	6.613	10	244222.148	663247.978
11	11	187°02'54.97\"	6.613	11	244222.148	663247.978
12	12	187°02'54.97\"	6.613	12	244222.148	663247.978
13	13	187°02'54.97\"	6.613	13	244222.148	663247.978
14	14	187°02'54.97\"	6.613	14	244222.148	663247.978
15	15	187°02'54.97\"	6.613	15	244222.148	663247.978
16	16	187°02'54.97\"	6.613	16	244222.148	663247.978
17	17	187°02'54.97\"	6.613	17	244222.148	663247.978
18	18	187°02'54.97\"	6.613	18	244222.148	663247.978
19	19	187°02'54.97\"	6.613	19	244222.148	663247.978
20	20	187°02'54.97\"	6.613	20	244222.148	663247.978
21	21	187°02'54.97\"	6.613	21	244222.148	663247.978
22	22	187°02'54.97\"	6.613	22	244222.148	663247.978
23	23	187°02'54.97\"	6.613	23	244222.148	663247.978
24	24	187°02'54.97\"	6.613	24	244222.148	663247.978
25	25	187°02'54.97\"	6.613	25	244222.148	663247.978
26	26	187°02'54.97\"	6.613	26	244222.148	663247.978
27	27	187°02'54.97\"	6.613	27	244222.148	663247.978
28	28	187°02'54.97\"	6.613	28	244222.148	663247.978
29	29	187°02'54.97\"	6.613	29	244222.148	663247.978
30	30	187°02'54.97\"	6.613	30	244222.148	663247.978
31	31	187°02'54.97\"	6.613	31	244222.148	663247.978
32	32	187°02'54.97\"	6.613	32	244222.148	663247.978
33	33	187°02'54.97\"	6.613	33	244222.148	663247.978
34	34	187°02'54.97\"	6.613	34	244222.148	663247.978
35	35	187°02'54.97\"	6.613	35	244222.148	663247.978
36	36	187°02'54.97\"	6.613	36	244222.148	663247.978
37	37	187°02'54.97\"	6.613	37	244222.148	663247.978
38	38	187°02'54.97\"	6.613	38	244222.148	663247.978
39	39	187°02'54.97\"	6.613	39	244222.148	663247.978
40	40	187°02'54.97\"	6.613	40	244222.148	663247.978

SUPERFICIE = 2,136.788 m²



Jocotepec
Gobierno Municipal

H. AYUNTAMIENTO
CONSTITUCIONAL DE JOCOTEPEC, JAL.
DIRECCION DE OBRAS PUBLICAS

L-5

LEVANTAMIENTO DE AREA DE ARROLLO
EN LA CALLE MORELOS PTE. EN EL
MUNICIPIO DE JOCOTEPEC

UBICACION



AREA A CONSTRUIR
239.89 MIL.

PROYECTO
REHABILITACION DE RED DE AGUA POTABLE EN
CALLE MORELOS DE ZARAGOZA AL PANTEON CON
REPOSICION DE SUPERFICIE DE RODAMIENTO.

LUGAR
JOCOTEPEC, JALISCO

CONTENIDO

PROYECTO RED DE AGUA
POTABLE

PROYECTANTE MUNICIPAL

C. HECTOR MANUEL HAYRO PEREZ
DIR. DE OBRAS PUBLICAS
ING. JUAN MANUEL GARCIA ESCOTO
TENSORADO MUNICIPAL
C.P. SANTIAGO LEDEZMA GROSZO
SUBDICO MUNICIPAL
LIC. ARCADIO CORNEJO GUTIERREZ

OBRA

REHABILITACION DE RED DE AGUA POTABLE

ESCALA SIN ESCALA

L-5

FECHA: OCTUBRE DE 2017

PALACIO MUNICIPAL, SAN LUIS COL. CENTRO C.P. 4488
TEL: (461) 243 14 3002

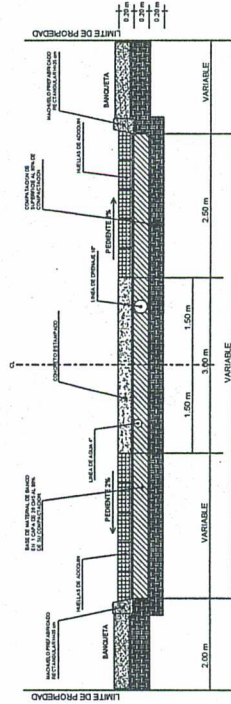
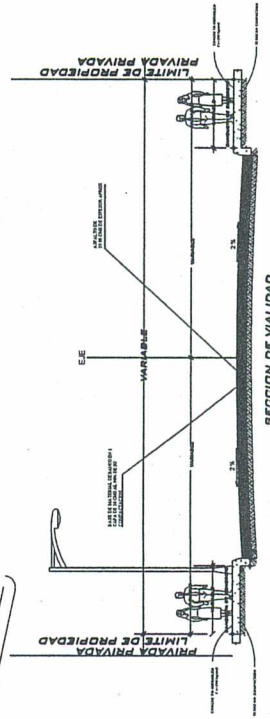

PROYECTO: ABR. C.U.J.

AREA: P.25

H. AYUNTAMIENTO DE JOCOTEPEC, JAL.
2016-2018

TABLA DE SUPERFICIES POR AREAS

CONCEPTO	SUPERFICIE	PORCENTAJE
AREA SEGUN LEVANTAMIENTO	2,139.76 m ²	100.00 %
DEMOLICION DE SUPERFICIE DE RODAMIENTO	379.82 m ²	100.00 %
CONCRETO HIDRAULICO ESTAMPADO	379.82 m ²	100.00 %
LINEA DE TUBERIA DE AGUA "A"	239.89 m ²	100.00 %
TOMAS	55 PZAS.	
CAJA DE VALVULA	1 PZAS.	
AREA TOTAL	379.82 m ²	100.00 %

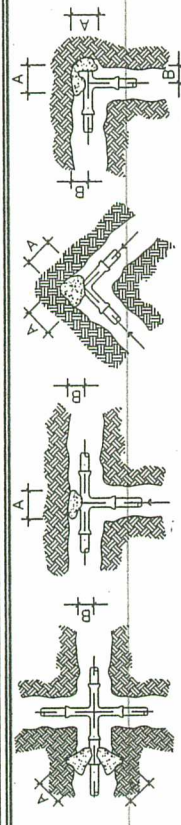


DETALLE CONSTRUCTIVO

DIMENSIONES PARA ATRAQUES DE CONCRETO				
Ø NOMINAL DE LA PIEZA	ALTIMA	LADO "A"	LADO "B"	VOLUMEN
mímetros	palgadas	cm.	cm.	m ³ .
102	4	30	30	0.032
152	6	40	30	0.068

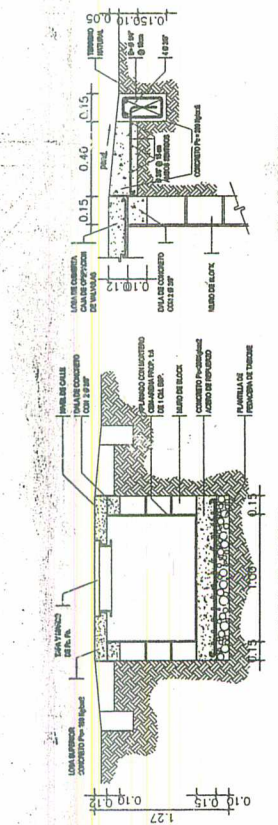
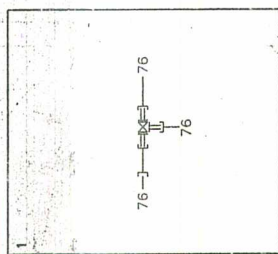
NOTAS

- 1.- LAS PIEZAS ESPECIALES DEBERAN ESTAR ALINEADAS Y NIVELADAS ANTES DE COLOCAR LOS ATRAQUES LOS CUALES QUEDARAN PERFECTAMENTE APOYADOS AL FONDO Y PARED DE LA ZANJA HIDROSTATICA DE LAS TUBERIAS
- 2.- LOS ATRAQUES DEBERAN COLOCARSE EN TODOS LOS CASOS ANTES DE HACER LA PRUEBA
- 3.- LOS ATRAQUES SE USARAN EXCLUSIVAMENTE PARA TUBERIAS ALJIVADAS EN ZANJAS (PRESIONES DE TRABAJO MENORES DE 7kg/cm²)



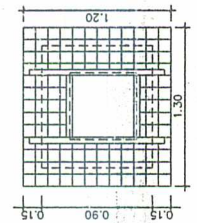
CRUZ CON REDUCCION TEE TEEY TAPA CIEGA

ATRAQUES PARA PIEZAS ESPECIALES



LOSA DE PROYECCION (PROTECCION PERMANENTE)

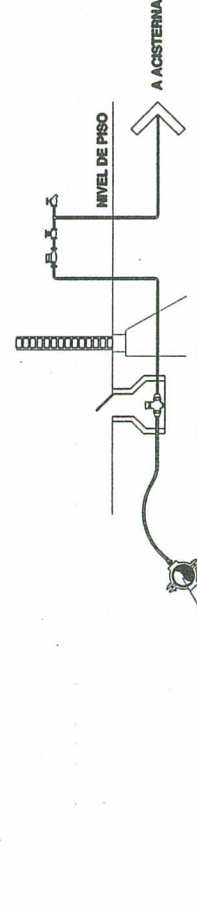
SECCION DE REGISTRO



LOSA SUPERIOR CAJA DE OPERACION DE VALVULAS

LOSA DE OMENTACION

Esc. 1:20



DETALLE DE TOMA DOMICILIARIA

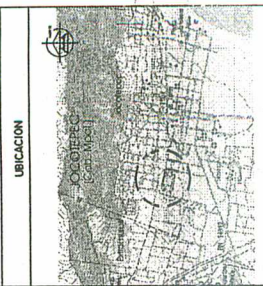
TUBERIA DE RED DE AGUA POTABLE MUNICIPAL

SIMBOLOGIA	
---	TUBERIA DE 76.2mm(3")
— —	ADAPTADOR
— —	EXTREMIDAD CAMPANA
— —	EXTREMIDAD ESPIGA
⊙100	NUMERO DE CRUCERO
— —	TAPON CAMPANA
⊗	VALVULA DE SECCIONAMIENTO

Jocotepec
Ayuntamiento Municipal

H. AYUNTAMIENTO
CONSTITUCIONAL DE JOCOTEPEC, JAL.
DIRECCION DE OBRAS PUBLICAS

L-6
LEVANTAMIENTO DE AREA DE ARROLLO
EN LA CALLE MORELOS PTE. EN EL
MUNICIPIO DE JOCOTEPEC



AREA A CONSTRUIR
739.89 ML

PROYECTO
REHABILITACION DE RED DE AGUA POTABLE EN
CALLE MORELOS, DE ZARAGOZA AL PANTON CON
REPISICION DE SUPERFICIE DE PAVIMENTO.

LOCALIDAD
JOCOTEPEC, JALISCO

DETALLES CONSTRUCTIVOS

PRESENTE MUNICIPAL
C. HECTOR MANUEL HIRIO PEREZ
DIR. DE OBRAS PUBLICAS
ING. JUAN MANUEL GARCIA ESCOTO
TESORERO MUNICIPAL
C.P. SANTIAGO LEDEZMA GONZALEZ
SINDICO MUNICIPAL
LIC. ARACELIO CORNIELO GUTIERREZ

OBRA
REHABILITACION DE RED DE AGUA POTABLE


ESCALA SIN ESCALA
OCTUBRE DE 2017

PROY. L-6

MUNICIPIO MUNICIPAL DE JOCOTEPEC, JALISCO
TEL. (461) 74 3022

FECHA DE ELABORACION
ING. CAJ
ARQ. FIS

H. AYUNTAMIENTO DE JOCOTEPEC, JAL.
2015 - 2018



Jocotepec
Gobierno Municipal

H. AYUNTAMIENTO
CONSTITUCIONAL DE JOCOTEPEC, JAL.
DIRECCION DE OBRAS PUBLICAS

L-7

LEVANTAMIENTO DE AREA DE ARROLLO
EN LA CALLE MORELOS PTE. EN EL
MUNICIPIO DE JOCOTEPEC

UBICACION



AREA A CONSTRUIR
239.89 ML

PROYECTO
REHABILITACION DE RED DE AGUA POTABLE EN
CALLE MORELOS DE ZARAGOZA JAL. PARTIDA CON
REPOSICION DE SUPERFICIE DE REGAMIENTOS.

LOCALIDAD
JOCOTEPEC, JALISCO

COMISIVO

PUNTOS GEOGRAFICOS Y UTM

PRESENTE MUNICIPAL
C. HECTOR MANUEL HAYO PEREZ
DIR. DE OBRAS PUBLICAS
ING. JUAN MANUEL GARCIA ESCOTO
TESORERO MUNICIPAL
C.P. SANTIAGO LEDEZMA GARCIA
SINDICO MUNICIPAL
LIC. ARCADIO CORNEJO GUTIERREZ

OBRA

REHABILITACION DE RED DE AGUA POTABLE

ESCALA SIN ESCALA

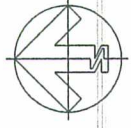
L-7

FECHA: OCTUBRE DE 2017

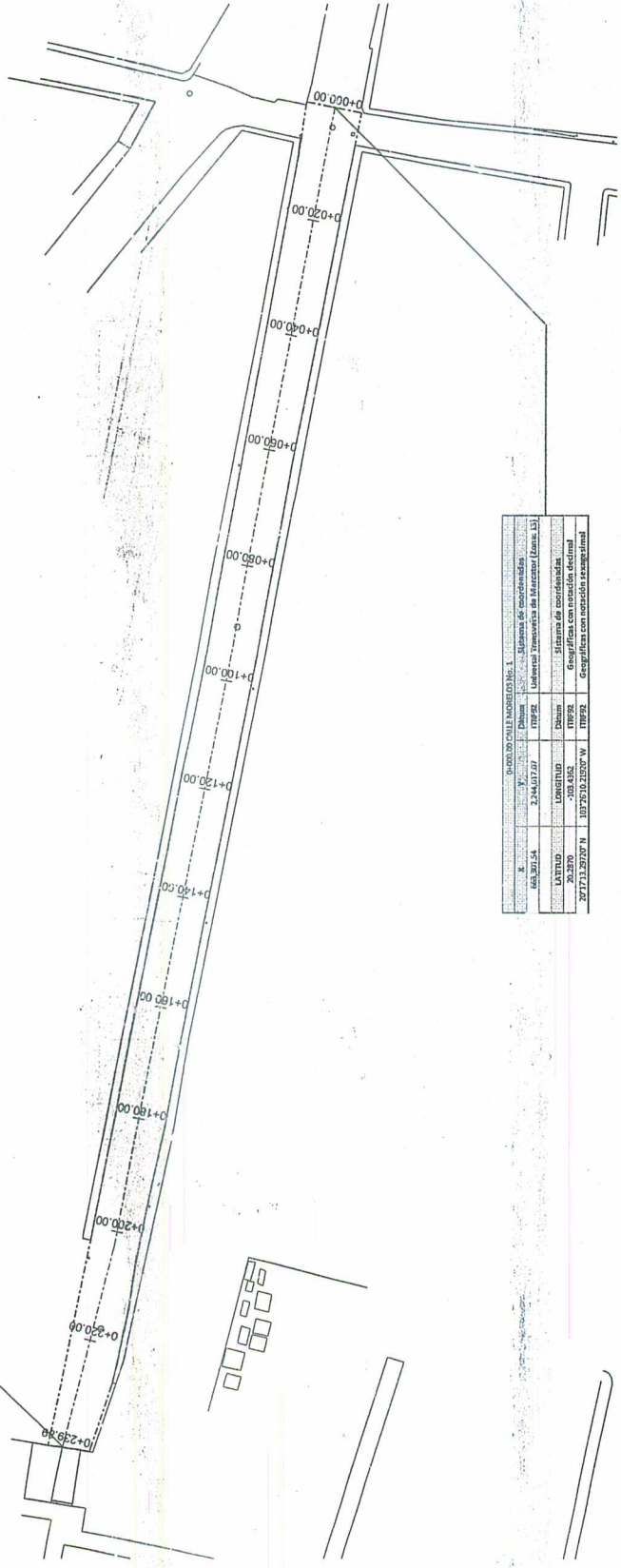
MUNICIPIO: JALISCO
MUNICIPIO: JALISCO
CALLE: CALLE MORELOS
C.P.: 46000

PROYECTO: A.O. CU
MUNICIPIO: JALISCO

H. AYUNTAMIENTO DE JOCOTEPEC, JAL.
2015 - 2018

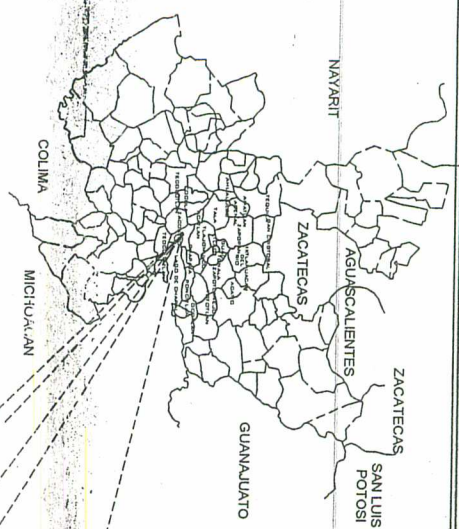


0+335.89 CALLE MORELOS No. 2		Sistema de coordenadas	
X	Y	UTM	UTM
663,090.76	2,244,661.01	17TQ9	17TQ9
0+239.89		Sistema de coordenadas	
X	Y	UTM	UTM
207,773.79720' N	-103,632.26562' W	17TQ9	17TQ9
0+200.00		Sistema de coordenadas	
X	Y	UTM	UTM
207,773.79720' N	-103,632.26562' W	17TQ9	17TQ9



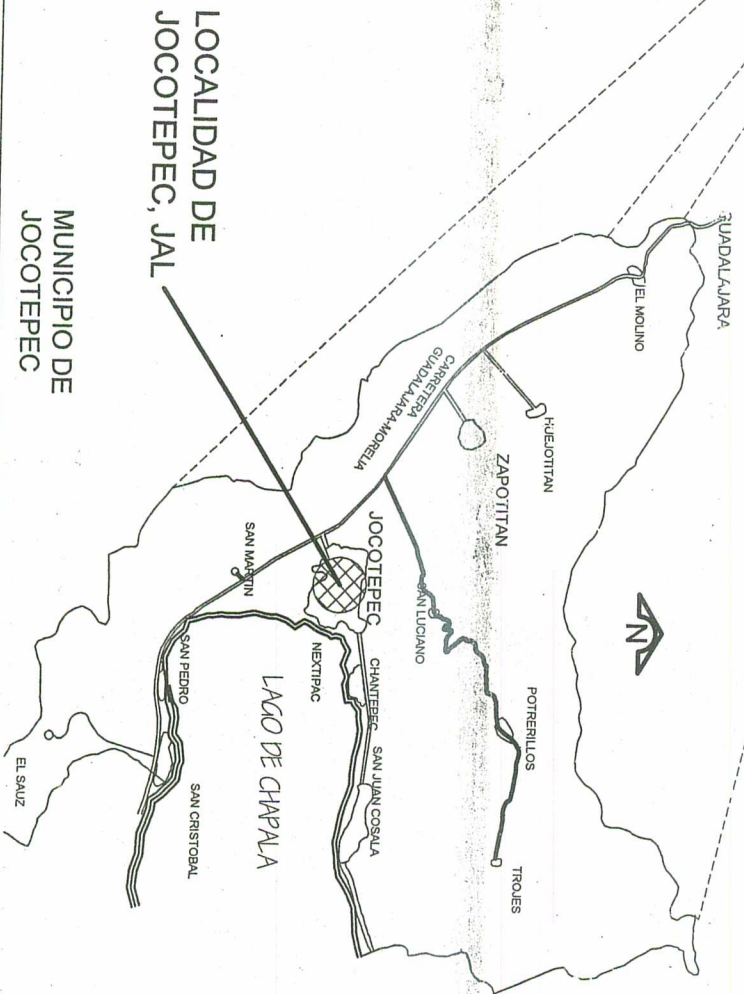
0+000.00 CALLE MORELOS No. 1		Sistema de coordenadas	
X	Y	UTM	UTM
663,207.14	2,244,671.07	17TQ9	17TQ9
0+100.00		Sistema de coordenadas	
X	Y	UTM	UTM
207,773.79720' N	-103,632.26562' W	17TQ9	17TQ9

CROQUIS DE LOCALIZACION GEOGRAFICA



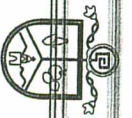
CROQUIS DE LOCALIZACION REGIONAL

MACROLOCALIZACION



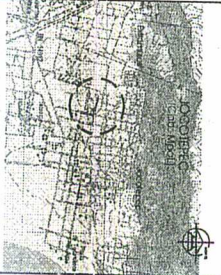
MUNICIPIO DE JUCOTEPEC

LOCALIDAD DE JUCOTEPEC, JAL



H. AYUNTAMIENTO
 CONSTITUCIONAL DE JUCOTEPEC, JAL
 DIRECCION DE OBRAS PUBLICAS
 LEVANTAMIENTO DE AREA DE ARROLLO EN LA CALLE MORELOS PTE. EN EL MUNICIPIO DE JUCOTEPEC

L-1



AREA A CONSTRUIR
 235 89 ML

PROYECTO
 REHABILITACION DE RED DE AGUA POTABLE EN CALLE MORELOS DE ZANOG CON REPOSICION DE SUPERFICIE DE RODAMIENTO.

LOCALIDAD
 JUCOTEPEC, JALISCO

MACRO LOCALIZACION

PROYECTISTA NACIONAL
 C. RECTOR MANUEL PARRO PEREZ
 DR. DE OBRAS PUBLICAS
 ING. JUAN MANUEL GARCIA ESCOTO
 TERCEROS NIVEL
 C.P. SANTIANO LEDERMAN OROCCO
 SERVIDOR MUNICIPAL
 LIC. ARCADIO CORNELIO GUTIERREZ

OBRA

REHABILITACION DE RED DE AGUA POTABLE

ESCALA SIN ESCALA

L-1

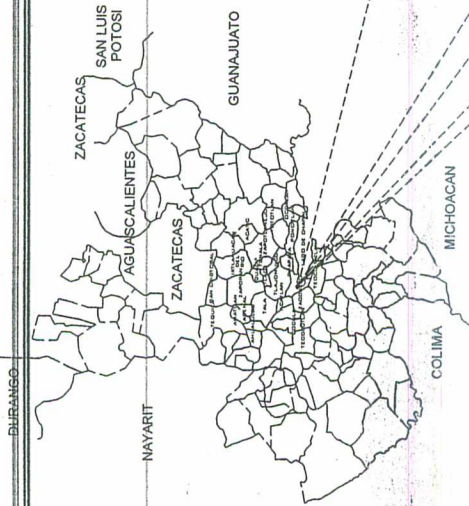
FECHA
 OCTUBRE DE 2017

PLAZO MAXIMO, 90 DIAS
 TELEFONO: 0477 74 3027

PROYECTO
 H. AYUNTAMIENTO DE JUCOTEPEC, JAL

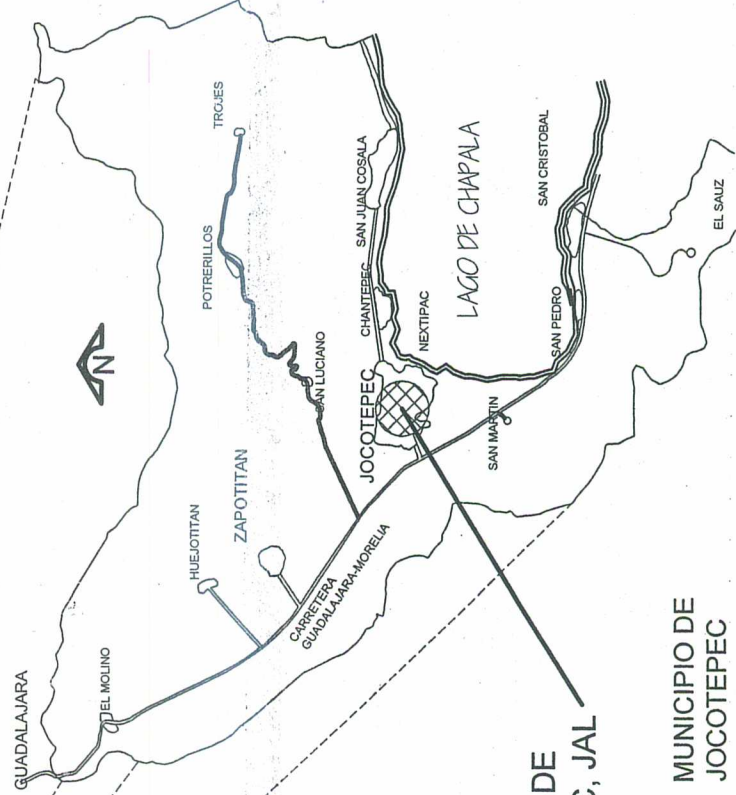
2015 - 2018

CROQUIS DE LOCALIZACION GEOGRAFICA



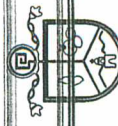
CROQUIS DE LOCALIZACION REGIONAL

MACROLOCALIZACION



LOCALIDAD DE JOCOTEPEC, JAL

MUNICIPIO DE JOCOTEPEC



Jucotepec
Gobierno Municipal

H. AYUNTAMIENTO
CONSTITUCIONAL DE JOCOTEPEC, JAL
DIRECCION DE OBRAS PUBLICAS

L-1

LEVANTAMIENTO DE AREA DE ARROLLO
EN LA CALLE MORELOS PTE. EN EL
MUNICIPIO DE JOCOTEPEC

UBICACION



AREA A CONSTRUIR
271.80 ML

PROYECTO
REHABILITACION DE RED DRENAJE EN CALLE
ZARAGOZA AL PANTEON CON REPOSICION DE
SUPERFICIE DE RODAMIENTO

LOCALIDAD
JOCOTEPEC, JALISCO

CENTRO

MACRO LOCALIZACION

PREESDITE LOCAL
C. HECTOR MANUEL HARO PEREZ
DIR. DE OBRAS PUBLICAS
ING. JUAN MANUEL GARCIA ESCOTO
TESORERO MUNICIPAL
C.P. SANTIAGO LEDEZAMA ORDOZCO
SERVIDOR MUNICIPAL
LIC. ARCADIO CORNEJO GUTIERREZ

OBRA

REHABILITACION DE RED DE DRENAJE
SANITARIO

ESCALA SIN ESCALA

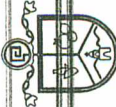
L-1

FECHA
OCTUBRE DE 2007

FOLIO MUNICIPAL DEL DRENAJE DEL CENTRO C.P. 1886
FOLIO MUNICIPAL DEL DRENAJE DEL CENTRO C.P. 1886

DISEÑOS: AND. CAJ
AREA FIS.

H. AYUNTAMIENTO DE JOCOTEPEC, JAL
2015 - 2018



Jalisco
Gobierno Municipal

H. AYUNTAMIENTO
CONSTRUCCIONAL DE JOCOTEPEC, JAL.
DIRECCION DE OBRAS PUBLICAS

LEVANTAMIENTO DE AREA DE ARROLLO
EN LA CALLE MORELOS PTE. EN EL
MUNICIPIO DE JOCOTEPEC

L-3

UBICACION



AREA A CONSTRUIR
271.80 ML

PROYECTO
REHABILITACION DE RED DRENAL EN CALLE
ZARAGOZA AL PANTEON CON REPOSICION DE
SUPERFICIE DE RODAMIENTO

LUGAR
JOCOTEPEC, JALISCO

CONTENIDO
LEVANTAMIENTO TOPOGRAFICO

LEVANTAMIENTO TOPOGRAFICO

PRESIDENTE MUNICIPAL
C. HECTOR MANUEL HARO PEREZ
DIR. DE OBRAS PUBLICAS
ING. JUAN MANUEL GARCIA ESCOTO
TESORERO MUNICIPAL
C.P. SANTIAGO LEDEZMA GONZALO
SERVIDOR MUNICIPAL
LIC. ARCADEO CORNIELO GUTIERREZ

OBRA

REHABILITACION DE RED DE DRENAL
SANITARIO

ESCALA SIN ESCALA

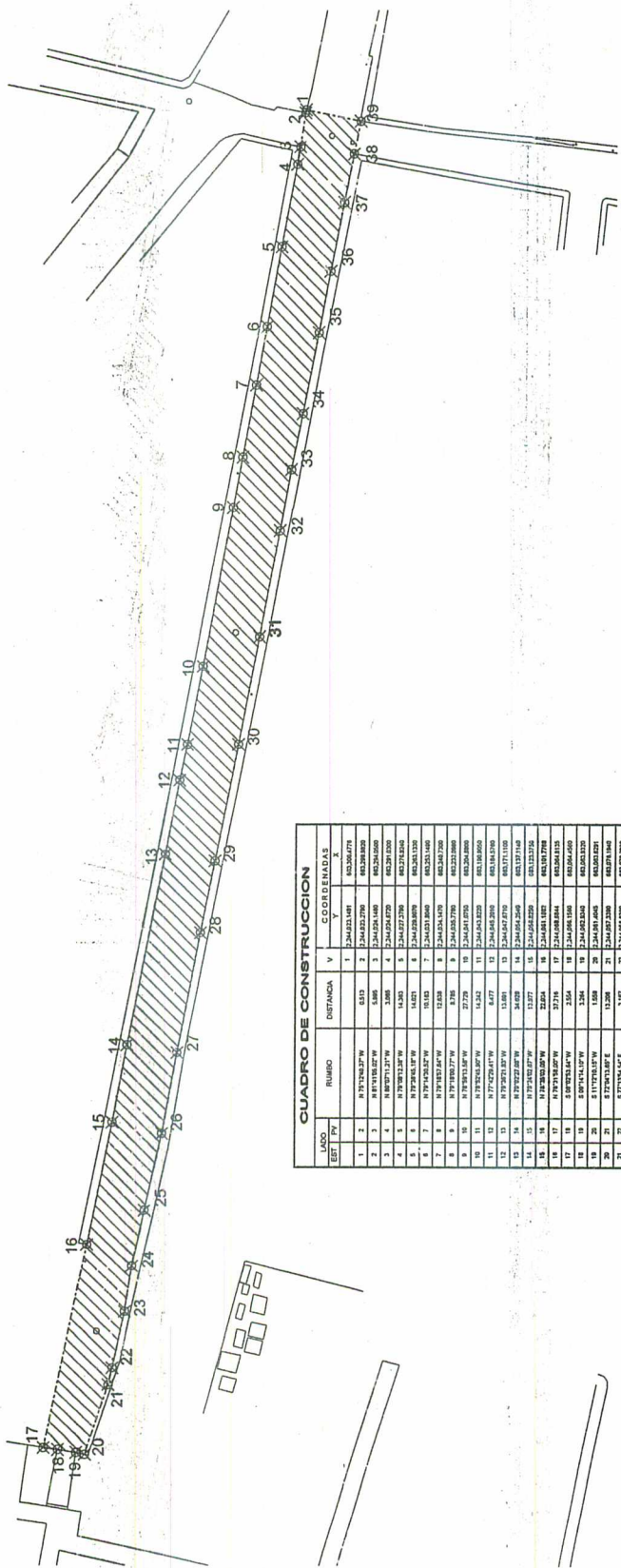
L-3

FECHA
OCTUBRE DE 2017

PALCO MUNICIPAL, AV. MORELOS COL. CENTRO C.P. 44000
TEL. (461) 347 70 30/31/32

PROY. ARO. CAJ
AVL. FIS

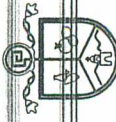
H. AYUNTAMIENTO DE JOCOTEPEC, JAL.
2015 - 2018



CUADRO DE CONSTRUCCION

LADO	RUMBO	DISTANCIA	COORDENADAS
EST. PTE.			V
1	87°17'42.27" W	8.113	2544821.146
2	87°17'42.27" W	8.113	2544821.146
3	87°17'42.27" W	8.113	2544821.146
4	87°17'42.27" W	8.113	2544821.146
5	87°17'42.27" W	8.113	2544821.146
6	87°17'42.27" W	8.113	2544821.146
7	87°17'42.27" W	8.113	2544821.146
8	87°17'42.27" W	8.113	2544821.146
9	87°17'42.27" W	8.113	2544821.146
10	87°17'42.27" W	8.113	2544821.146
11	87°17'42.27" W	8.113	2544821.146
12	87°17'42.27" W	8.113	2544821.146
13	87°17'42.27" W	8.113	2544821.146
14	87°17'42.27" W	8.113	2544821.146
15	87°17'42.27" W	8.113	2544821.146
16	87°17'42.27" W	8.113	2544821.146
17	87°17'42.27" W	8.113	2544821.146
18	87°17'42.27" W	8.113	2544821.146
19	87°17'42.27" W	8.113	2544821.146
20	87°17'42.27" W	8.113	2544821.146
21	87°17'42.27" W	8.113	2544821.146
22	87°17'42.27" W	8.113	2544821.146
23	87°17'42.27" W	8.113	2544821.146
24	87°17'42.27" W	8.113	2544821.146
25	87°17'42.27" W	8.113	2544821.146
26	87°17'42.27" W	8.113	2544821.146
27	87°17'42.27" W	8.113	2544821.146
28	87°17'42.27" W	8.113	2544821.146
29	87°17'42.27" W	8.113	2544821.146
30	87°17'42.27" W	8.113	2544821.146
31	87°17'42.27" W	8.113	2544821.146
32	87°17'42.27" W	8.113	2544821.146
33	87°17'42.27" W	8.113	2544821.146
34	87°17'42.27" W	8.113	2544821.146
35	87°17'42.27" W	8.113	2544821.146
36	87°17'42.27" W	8.113	2544821.146
37	87°17'42.27" W	8.113	2544821.146
38	87°17'42.27" W	8.113	2544821.146
39	87°17'42.27" W	8.113	2544821.146

SUPERFICIE = 2,136,768 m²



Jucotepec
Gobierno Municipal

H. AYUNTAMIENTO
CONSTITUCIONAL DE JUCOTEPEC, JAL.
DIRECCION DE OBRAS PUBLICAS

L-4

LEVANTAMIENTO DE AREA DE ARROLLO
EN LA CALLE MORELOS PTE. EN EL
MUNICIPIO DE JUCOTEPEC

UBICACION



AREA A CONSTRUIR
271.83 ML

PROYECTO
REHABILITACION DE RED DRENAJE EN CALLE
ZARAGOZA AL PANTONEN CON REPOSICION DE
SUPERFICIE DE RODAMIENTO

LOCALIDAD
JUCOTEPEC, JALISCO

CONTENIDO
PLANTA DE CADENAMIENTO Y
CURVAS DE NIVEL

PRESESIONE MUNICIPAL
C. HECTOR MANUEL HARRO PEREZ
DIR. DE OBRAS PUBLICAS
ING. JUAN MANUEL GARCIA ESCOTO
TESORERO MUNICIPAL
C.P. SANTIAGO LEDEZMA ORCOCO
DISEÑO MUNICIPAL
LIC. ARACELIO CORNEJO GUTIERREZ

OBRA
REHABILITACION DE RED DE DRENAJE
SANITARIO

ESCALA SIN ESCALA

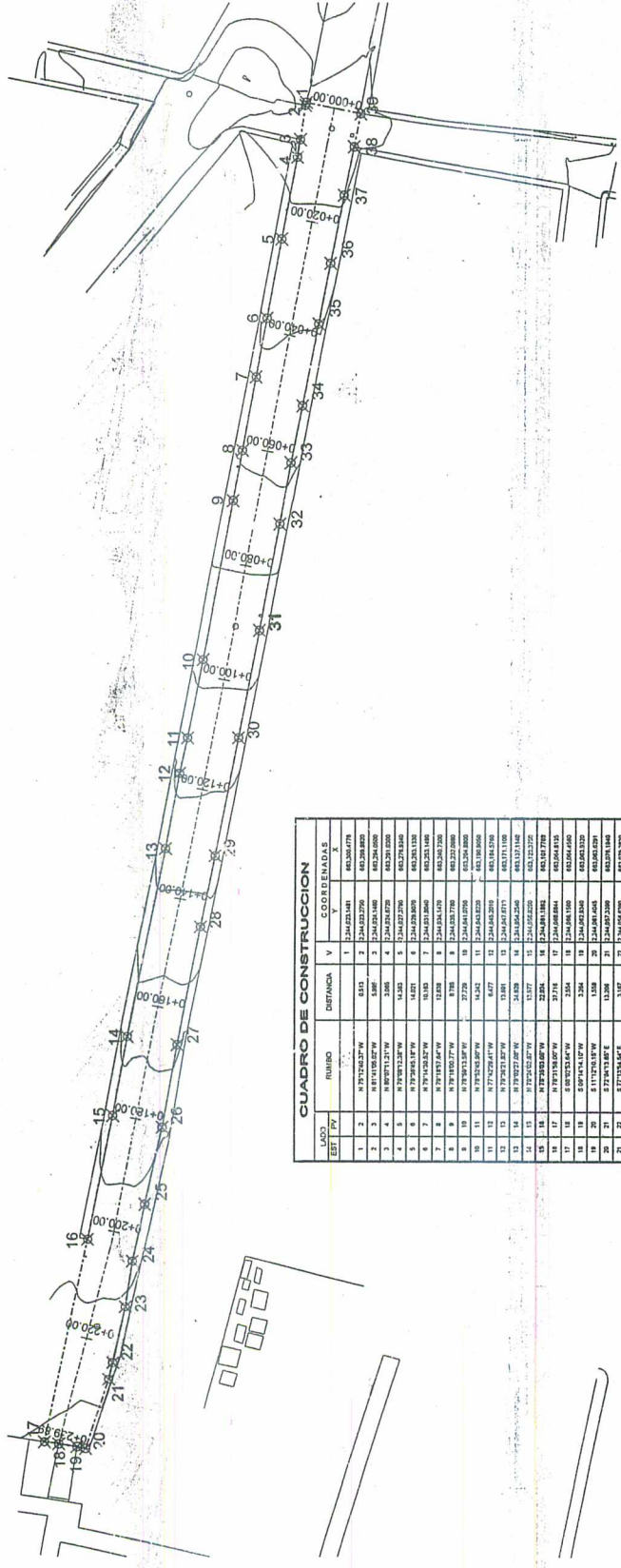
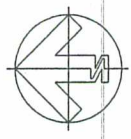
L-4

FECHA
OCTUBRE DE 2017

MUNICIPIO MUNICIPAL DE JUCOTEPEC, JALISCO
CALLE CENTRO S/N. JUCOTEPEC, JALISCO
TELÉFONO: 047 19 3802

FECHA DE APROBACION
AÑO: CAJ
AÑO: PES

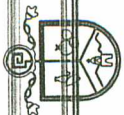
H. AYUNTAMIENTO DE JUCOTEPEC, JAL.
2015 - 2018



CUADRO DE CONSTRUCCION

LADOS EQUILAT.	RUBRO	DESFACIA	V	COORDENADAS
1	0.79724237 m	0.513	1	234.023241
2	0.81741582 m	3.899	2	234.032270
3	0.81741582 m	3.899	3	234.023241
4	0.81741582 m	3.899	4	234.032270
5	0.81741582 m	3.899	5	234.023241
6	0.81741582 m	3.899	6	234.032270
7	0.81741582 m	3.899	7	234.023241
8	0.81741582 m	3.899	8	234.032270
9	0.81741582 m	3.899	9	234.023241
10	0.81741582 m	3.899	10	234.032270
11	0.81741582 m	3.899	11	234.023241
12	0.81741582 m	3.899	12	234.032270
13	0.81741582 m	3.899	13	234.023241
14	0.81741582 m	3.899	14	234.032270
15	0.81741582 m	3.899	15	234.023241
16	0.81741582 m	3.899	16	234.032270
17	0.81741582 m	3.899	17	234.023241
18	0.81741582 m	3.899	18	234.032270
19	0.81741582 m	3.899	19	234.023241
20	0.81741582 m	3.899	20	234.032270
21	0.81741582 m	3.899	21	234.023241
22	0.81741582 m	3.899	22	234.032270
23	0.81741582 m	3.899	23	234.023241
24	0.81741582 m	3.899	24	234.032270
25	0.81741582 m	3.899	25	234.023241
26	0.81741582 m	3.899	26	234.032270
27	0.81741582 m	3.899	27	234.023241
28	0.81741582 m	3.899	28	234.032270
29	0.81741582 m	3.899	29	234.023241
30	0.81741582 m	3.899	30	234.032270
31	0.81741582 m	3.899	31	234.023241
32	0.81741582 m	3.899	32	234.032270
33	0.81741582 m	3.899	33	234.023241
34	0.81741582 m	3.899	34	234.032270
35	0.81741582 m	3.899	35	234.023241
36	0.81741582 m	3.899	36	234.032270
37	0.81741582 m	3.899	37	234.023241
38	0.81741582 m	3.899	38	234.032270
39	0.81741582 m	3.899	39	234.023241
40	0.81741582 m	3.899	40	234.032270
41	0.81741582 m	3.899	41	234.023241
42	0.81741582 m	3.899	42	234.032270
43	0.81741582 m	3.899	43	234.023241
44	0.81741582 m	3.899	44	234.032270
45	0.81741582 m	3.899	45	234.023241
46	0.81741582 m	3.899	46	234.032270
47	0.81741582 m	3.899	47	234.023241
48	0.81741582 m	3.899	48	234.032270
49	0.81741582 m	3.899	49	234.023241
50	0.81741582 m	3.899	50	234.032270
51	0.81741582 m	3.899	51	234.023241
52	0.81741582 m	3.899	52	234.032270
53	0.81741582 m	3.899	53	234.023241
54	0.81741582 m	3.899	54	234.032270
55	0.81741582 m	3.899	55	234.023241
56	0.81741582 m	3.899	56	234.032270
57	0.81741582 m	3.899	57	234.023241
58	0.81741582 m	3.899	58	234.032270
59	0.81741582 m	3.899	59	234.023241
60	0.81741582 m	3.899	60	234.032270
61	0.81741582 m	3.899	61	234.023241
62	0.81741582 m	3.899	62	234.032270
63	0.81741582 m	3.899	63	234.023241
64	0.81741582 m	3.899	64	234.032270
65	0.81741582 m	3.899	65	234.023241
66	0.81741582 m	3.899	66	234.032270
67	0.81741582 m	3.899	67	234.023241
68	0.81741582 m	3.899	68	234.032270
69	0.81741582 m	3.899	69	234.023241
70	0.81741582 m	3.899	70	234.032270
71	0.81741582 m	3.899	71	234.023241
72	0.81741582 m	3.899	72	234.032270
73	0.81741582 m	3.899	73	234.023241
74	0.81741582 m	3.899	74	234.032270
75	0.81741582 m	3.899	75	234.023241
76	0.81741582 m	3.899	76	234.032270
77	0.81741582 m	3.899	77	234.023241
78	0.81741582 m	3.899	78	234.032270
79	0.81741582 m	3.899	79	234.023241
80	0.81741582 m	3.899	80	234.032270
81	0.81741582 m	3.899	81	234.023241
82	0.81741582 m	3.899	82	234.032270
83	0.81741582 m	3.899	83	234.023241
84	0.81741582 m	3.899	84	234.032270
85	0.81741582 m	3.899	85	234.023241
86	0.81741582 m	3.899	86	234.032270
87	0.81741582 m	3.899	87	234.023241
88	0.81741582 m	3.899	88	234.032270
89	0.81741582 m	3.899	89	234.023241
90	0.81741582 m	3.899	90	234.032270
91	0.81741582 m	3.899	91	234.023241
92	0.81741582 m	3.899	92	234.032270
93	0.81741582 m	3.899	93	234.023241
94	0.81741582 m	3.899	94	234.032270
95	0.81741582 m	3.899	95	234.023241
96	0.81741582 m	3.899	96	234.032270
97	0.81741582 m	3.899	97	234.023241
98	0.81741582 m	3.899	98	234.032270
99	0.81741582 m	3.899	99	234.023241
100	0.81741582 m	3.899	100	234.032270

SUPERFICIE = 2,130,708 m²



Jocotepec
Gobierno Municipal

H. AYUNTAMIENTO

CONSTITUCIONAL DE JOCOTEPEC, JAL.

DIRECCION DE OBRAS PUBLICAS

LEVANTAMIENTO DE AREA DE ARROLLO
EN LA CALLE MORELOS PTE. EN EL
MUNICIPIO DE JOCOTEPEC

L-5

UBICACION



AREA A CONSTRUIR

271.80 ML

PRESENTE
REHABILITACION DE RED DRENAJE EN CALLE
ZARAGOZA AL PANTEON CON REPOSICION DE
SUPERFICIE DE RODAMIENTO

LOCALIDAD
JOCOTEPEC, JALISCO

CONTENIDO

PROYECTO RED DE DRENAJE
SANITARIO

PRESENTE MUNICIPAL

C. HECTOR MANUEL HAYO PEREZ

DIR. DE OBRAS PUBLICAS

ING. JUAN MANUEL GARCIA ESCOTO

TECNERO MUNICIPAL

C.P. SANTIAGO LEDEZMA OROZCO

INGENIERO MUNICIPAL

LIC. ARCADEO CORNELIO GUTIERREZ

OBRA

REHABILITACION DE RED DE DRENAJE
SANITARIO

ESCALA SIN ESCALA

L-5

FECHA: OCTUBRE DE 2017

FOLIO: 01

PROYECTO: REHABILITACION DE RED DE DRENAJE
SANITARIO EN LA CALLE MORELOS PTE. EN EL
MUNICIPIO DE JOCOTEPEC, JALISCO

PROYECTO: REHABILITACION DE RED DE DRENAJE
SANITARIO

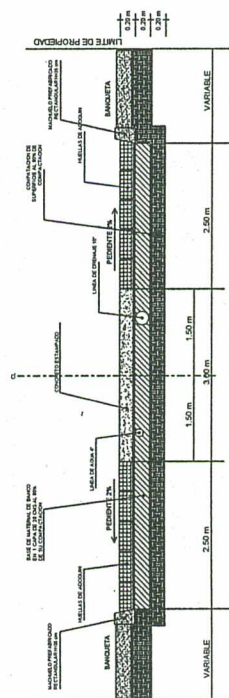
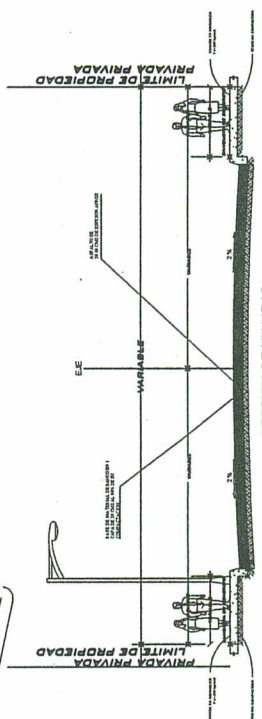
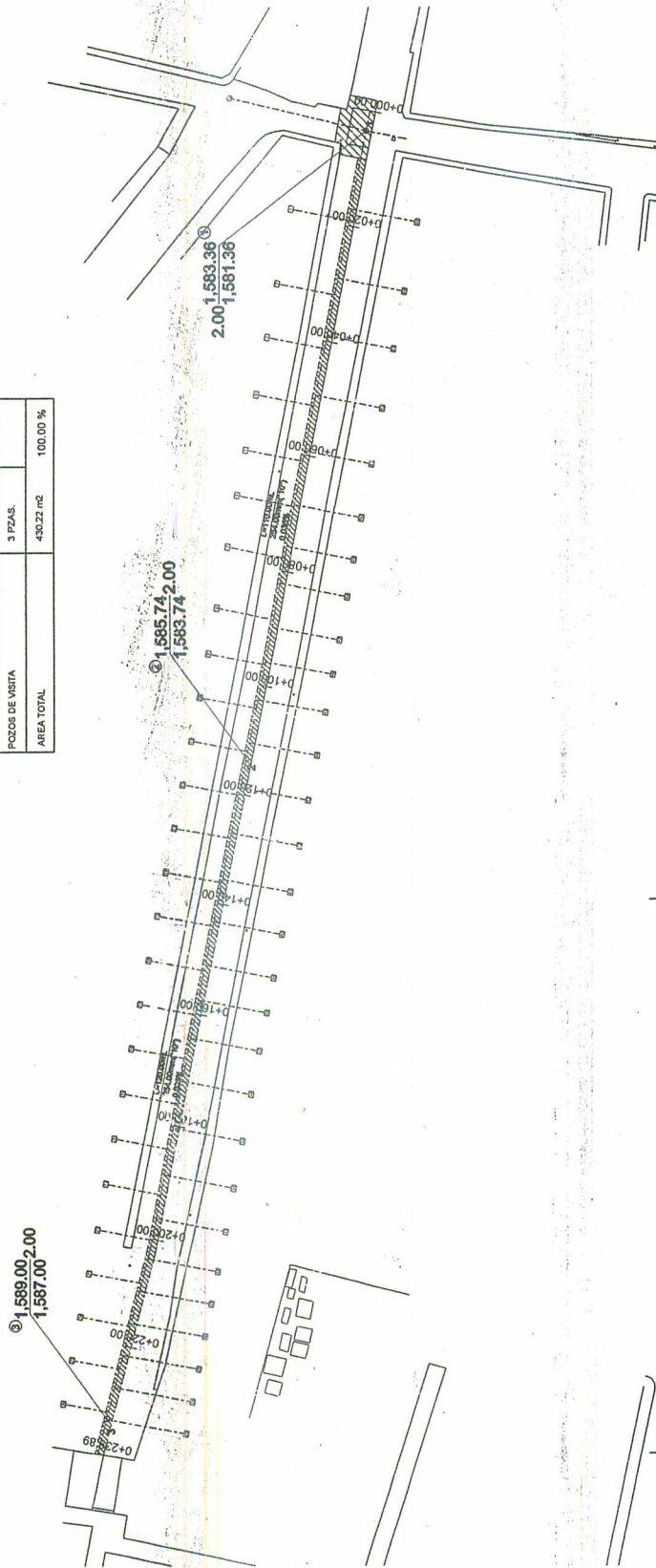
PROYECTO: REHABILITACION DE RED DE DRENAJE
SANITARIO

H. AYUNTAMIENTO DE JOCOTEPEC, JAL.


2016 - 2018

TABLA DE SUPERFICIES POR AREAS

CONCEPTO	SUPERFICIE	PORCENTAJE
AREA SEGUN LEVANTAMIENTO	2,138.76 m ²	100.00 %
DEMOLICION DE SUPERFICIE DE RODAMIENTO	379.82 m ²	100.00 %
CONCRETO HIDRAULICO ESTAMPADO	379.82 m ²	100.00 %
EMPEDRADO ANICADO	50.40 m ²	100.00 %
LINEA DE TUBERIA DE DRENAJE 10"	271.80 m	
DESCARGAS	55 PZAS.	
POZOS DE VISTA	3 PZAS.	
AREA TOTAL	430.22 m ²	100.00 %



DETALLE CONSTRUCTIVO



Jalisco
Gobierno Municipal

H. AYUNTAMIENTO
CONSTITUCIONAL DE JOCOTEPEC, JAL.
DIRECCION DE OBRAS PUBLICAS

LEVANTAMIENTO DE AREA DE ARROLLO
EN CALLE APAREJOS PTE. EN EL
MUNICIPIO DE JOCOTEPEC

L-7

UBICACION



AREA A CONSTRUIR
271.80 ML

PROYECTO
REHABILITACION DE RED DRENAJE EN CALLE
ZARAGOZA AL PANTEON CON REPOSICION DE
SUPERFICIE DE RODAMIENTO

LUGAR
JOCOTEPEC, JALISCO

CENTRO

PERFIL LONGITUDINAL DRENAJE
SANITARIO

PROYECTISTA
C. HECTOR MANUEL HARO PEREZ
DISEÑADOR
ING. JUAN MANUEL GARCIA ESCOTO
TESORERO MUNICIPAL
C.P. SANTIAGO LEDEZMA ORCOZO
SERVIDOR MUNICIPAL
LIC. ARCADIO CORNEJO GUTIERREZ

OBRA

REHABILITACION DE RED DE DRENAJE
SANITARIO

ESCALA SIN ESCALA

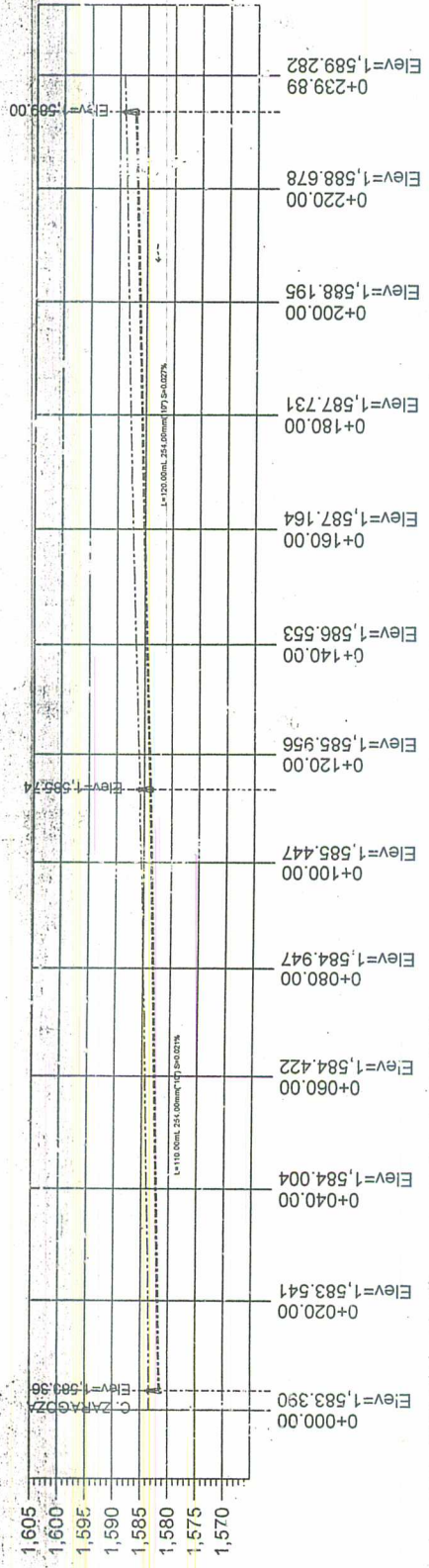
FECHA
OCTUBRE DE 2017

L-7

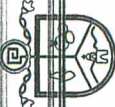
MUNICIPIO MUNICIPAL DE JOCOTEPEC, JALISCO
CALLE APAREJOS PTE. EN EL
MUNICIPIO DE JOCOTEPEC

DEBIDO: ASES. CAJ
ARQ. PDS

H. AYUNTAMIENTO DE JOCOTEPEC, JAL.
2015 - 2018



PERFIL LONGITUDINAL ACTUAL
ESCALA HORIZONTAL 1 : 1000
ESCALA VERTICAL 1 : 1000



Jocotepec
Gobierno Municipal

H. AYUNTAMIENTO
CONSTITUCIONAL DE JOCOTEPEC, JAL.

DIRECCION DE OBRAS PUBLICAS

LEVANTAMIENTO DE AREA DE ARROLLO
EN LA CALLE MORELOS PTE. EN EL
MUNICIPIO DE JOCOTEPEC

L-8

UBICACION



AREA A CONSTRUIR
271.80 ML

PROYECTO
REHABILITACION DE RED DRENAL EN CALLE
ZARAGOZA EN CON POSICION DE
SUPERFICIE DE RODAMIENTO

LOCALIDAD
JOCOTEPEC, JALISCO

Coordenadas

PUNTOS GEOGRAFICOS Y UTM

PRESENTE MUNICIPAL
C. RECTOR MANUEL HARO PEREZ
DIR. DE OBRAS PUBLICAS
ING. JUAN MANUEL GARCIA ESCOTO
TESORERO MUNICIPAL
C. P. SANTIAGO LEDEZMA GREGO
SERVIDOR MUNICIPAL
LIC. ANICIBIO CORNEJO GUTIERREZ

OBRA

REHABILITACION DE RED DRENAL
SANTUARIO

ESCALA SIN ESCALA

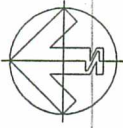
L-8

FECHA
OCTUBRE DE 2017

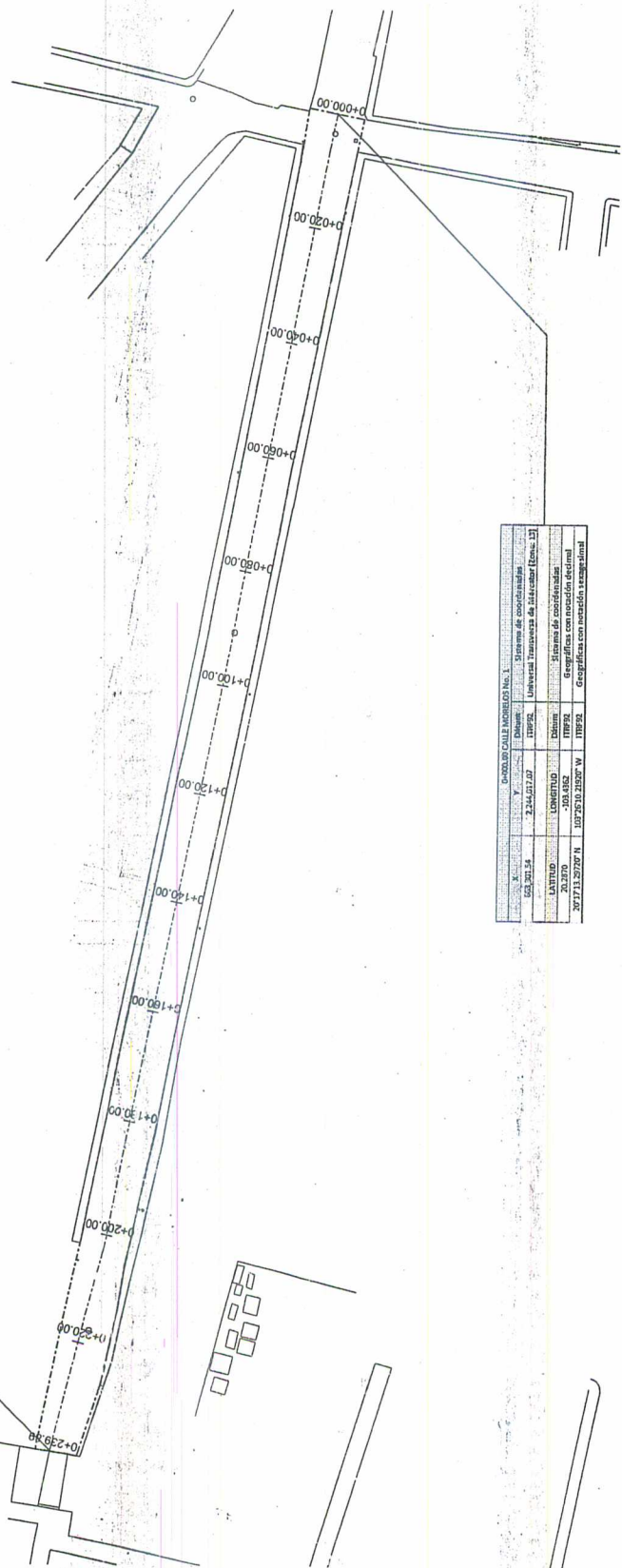
PALACIO MUNICIPAL, SAN MARCO CAL. CENTRO C.A. 4660
TELÉFONO: 0177 74 34077

DISEÑO: ARQ. CAJ
AREA: PIS

H. AYUNTAMIENTO DE JOCOTEPEC, JAL.
2015 - 2018



Punto 1		Punto 2		Punto 3	
X	Y	X	Y	X	Y
63100.75	2744.6310	2744.6310	2744.6310	2744.6310	2744.6310
Sistema de coordenadas: Universal Transversa de Mercator [Zona: 13]					
Datum: WGS 84					
Escala: 1:500					
Sistema de coordenadas: UTM					
Datum: WGS 84					
Escala: 1:50000					
Sistema de coordenadas: Geográficas con meridiano central					
Datum: WGS 84					
Escala: 1:50000					



Punto 1		Punto 2		Punto 3	
X	Y	X	Y	X	Y
203070	2054852	203070	2054852	203070	2054852
Sistema de coordenadas: Geográficas con meridiano central					
Datum: WGS 84					
Escala: 1:50000					
Sistema de coordenadas: Geográficas con meridiano central					
Datum: WGS 84					
Escala: 1:50000					