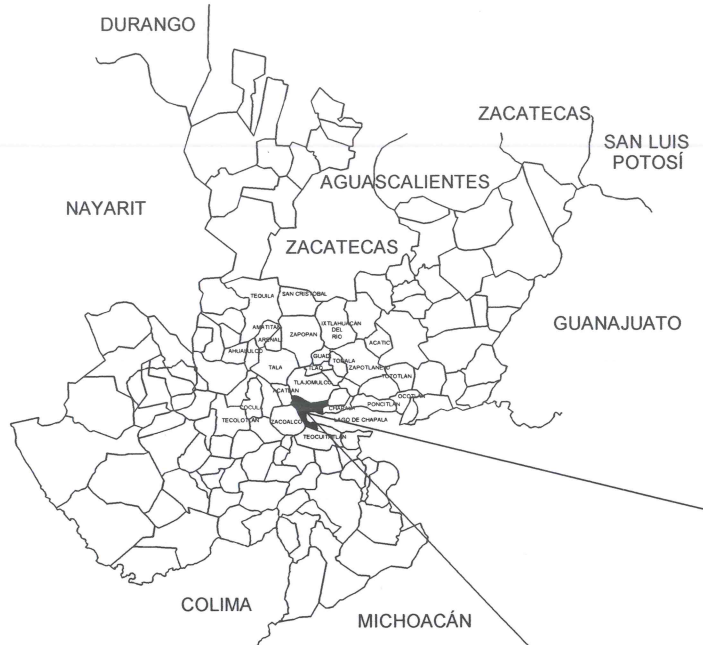


CROQUIS DE LOCALIZACIÓN GEOGRÁFICA




MACROLOCALIZACIÓN



CROQUIS DE LOCALIZACIÓN REGIONAL

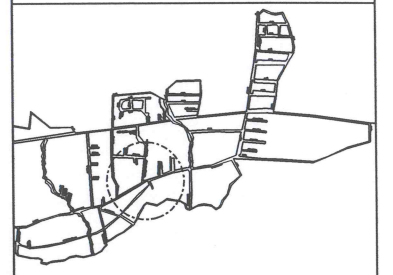
MUNICIPIO DE JOCOTEPEC



Jocotepec
 Gobierno Municipal
 H. AYUNTAMIENTO
 CONSTITUCIONAL DE JOCOTEPEC, JAL.
 2018 - 2021
 DIRECCIÓN DE OBRAS PÚBLICAS

LEVANTAMIENTO DE ÁREA DE BANQUETA EN CALLE CHUAUHEMOC, EN EL LOCALIDAD DE CHATEPEC.

UBICACIÓN



CABECERA MUNICIPAL

ÁREA A CONSTRUIR

265.00 M2

PROYECTO
 FABRIACION DE BANQUETA EN CALLE CHUAUHEMOC
 2DA ETAPA

LOCALIDAD
 CABECERA MUNICIPAL

CONTENIDO
 MACROLOCALIZACION

PRESIDENTE MUNICIPAL
 LIC. JOSÉ MIGUEL GÓMEZ LÓPEZ
 COORDINADOR DE GESTIÓN INTERNA DE LA CIUDAD
 ING. SERGIO CABRERA
 DIRECTOR DE OBRAS PÚBLICAS
 ING. JUAN MANUEL GARCÍA ESCOTO
 TESORERO MUNICIPAL
 L.C.P. FRANCISCO DELGADILLO LIMÓN
 SÍNDICO MUNICIPAL
 LIC. JUAN JOSÉ RAMÍREZ CAMPOS

OBRA
 FABRIACION DE BANQUETA EN CALLE
 CHUAUHEMOC 2DA ETAPA

SIN ESCALA

FECHA
 AGOSTO DEL 2019

L-1

CALLE HIDALGO SUR, No. 187C, COL. CENTRO C.P. 45800
 TELEFONO: (01 387) 7632470 EXT.114

DIBUJO ARQ. CAJ REVISÓ ARQ. FSS AUTORIZÓ ING. JMG

RUTA DE ARCHIVO

H. AYUNTAMIENTO
 CONSTITUCIONAL DE JOCOTEPEC, JAL.
 2018 - 2021

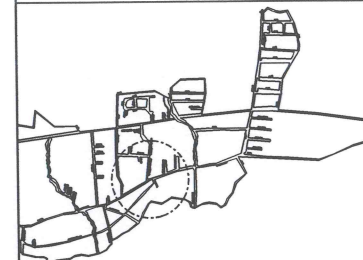




Jocoatepec
 Gobierno Municipal
 H. AYUNTAMIENTO
 CONSTITUCIONAL DE JOCOATEPEC, JAL.
 2018 - 2021
 DIRECCIÓN DE OBRAS PÚBLICAS

LEVANTAMIENTO DE ÁREA DE BANQUETA EN CALLE CHUAUHTEMOC, EN EL LOCALIDAD DE CHATEPEC.

UBICACIÓN



CABECERA MUNICIPAL

ÁREA A CONSTRUIR

265.00 M2

PROYECTO
 FABRICACION DE BANQUETA EN CALLE CHUAUHTEMOC
 2DA ETAPA

LOCALIDAD

CABECERA MUNICIPAL

CONTENIDO

MICROLOCALIZACION

PRESIDENTE MUNICIPAL
 LIC. JOSÉ MIGUEL GÓMEZ LÓPEZ
 COORDINADOR DE GESTIÓN INTERNA DE LA CIUDAD
 ING. SERGIO CABRERA

DIRECTOR DE OBRAS PÚBLICAS
 ING. JUAN MANUEL GARCÍA ESCOTO

TESORERO MUNICIPAL
 L.C.P. FRANCISCO DELGADILLO LIMÓN

SÍNDICO MUNICIPAL
 LIC. JUAN JOSÉ RAMÍREZ CAMPOS

OSRA

FABRICACION DE BANQUETA EN CALLE
 CHUAUHTEMOC 2DA ETAPA

DIRECCION DE
 OBRAS PUBLICAS

SIN ESCALA

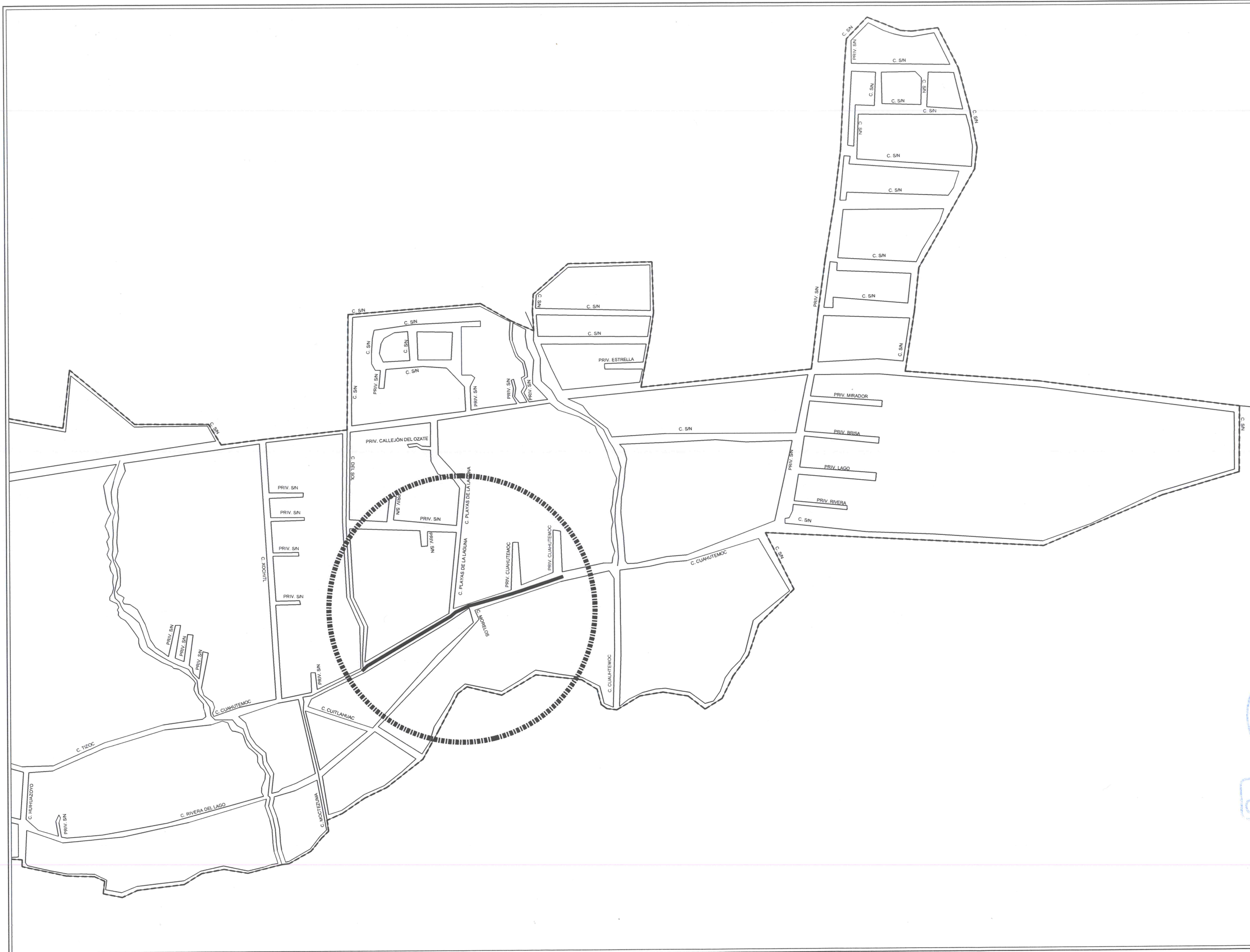
FECHA
 AGOSTO DEL 2019

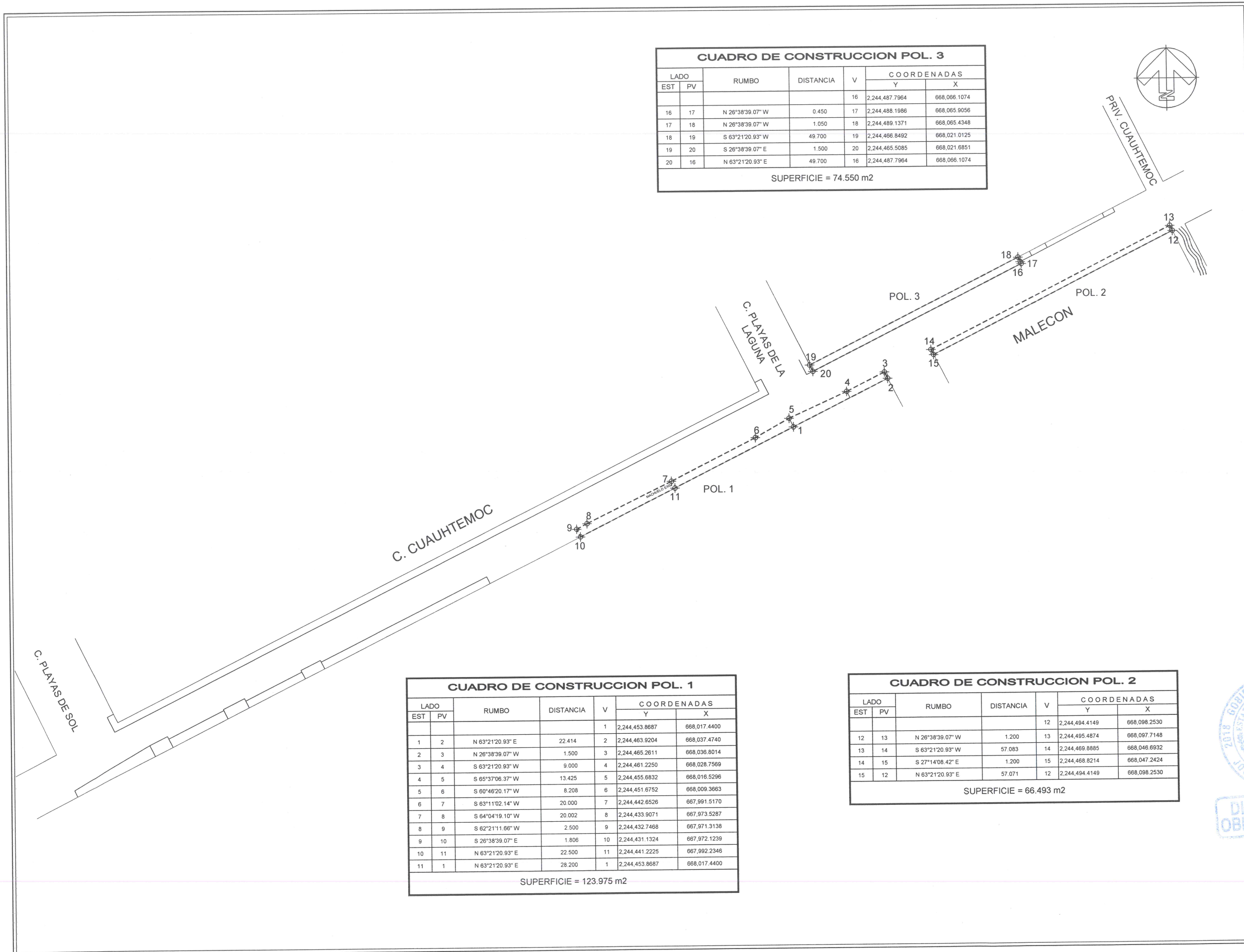
L-2

CALLE HIDALGO SUR, No. 187C, COL. CENTRO C.P. 45800
 TELEFONO: (01 387) 7632470 EXT.114

DIBUJO ARQ. CAJ REVISÓ ARQ. FSS AUTORIZÓ ING. JMG
 RUTA DE ARCHIVO

H. AYUNTAMIENTO
 CONSTITUCIONAL DE JOCOATEPEC, JAL.
 2018 - 2021





CUADRO DE CONSTRUCCION POL. 3

LADO		RUMBO	DISTANCIA	V	COORDENADAS	
EST	PV				Y	X
16	17	N 26°38'39.07" W	0.450	16	2,244,487.7964	668,066.1074
17	18	N 26°38'39.07" W	1.050	17	2,244,488.1986	668,065.9056
18	19	S 63°21'20.93" W	49.700	19	2,244,466.8492	668,021.0125
19	20	S 26°38'39.07" E	1.500	20	2,244,465.5085	668,021.6851
20	16	N 63°21'20.93" E	49.700	16	2,244,487.7964	668,066.1074

SUPERFICIE = 74.550 m2

CUADRO DE CONSTRUCCION POL. 1


LADO		RUMBO	DISTANCIA	V	COORDENADAS	
EST	PV				Y	X
1	2	N 63°21'20.93" E	22.414	2	2,244,453.8687	668,017.4400
2	3	N 26°38'39.07" W	1.500	3	2,244,465.2611	668,036.8014
3	4	S 63°21'20.93" W	9.000	4	2,244,461.2250	668,028.7569
4	5	S 65°37'06.37" W	13.425	5	2,244,455.6832	668,016.5296
5	6	S 60°46'20.17" W	8.208	6	2,244,451.6752	668,009.3663
6	7	S 63°11'02.14" W	20.000	7	2,244,442.6526	667,991.5170
7	8	S 64°04'19.10" W	20.002	8	2,244,433.9071	667,973.5287
8	9	S 62°21'11.66" W	2.500	9	2,244,432.7468	667,971.3138
9	10	S 26°38'39.07" E	1.806	10	2,244,431.1324	667,972.1239
10	11	N 63°21'20.93" E	22.500	11	2,244,441.2225	667,992.2346
11	1	N 63°21'20.93" E	28.200	1	2,244,453.8687	668,017.4400

SUPERFICIE = 123.975 m2

CUADRO DE CONSTRUCCION POL. 2

LADO		RUMBO	DISTANCIA	V	COORDENADAS	
EST	PV				Y	X
12	13	N 26°38'39.07" W	1.200	13	2,244,494.4149	668,098.2530
13	14	S 63°21'20.93" W	57.083	14	2,244,469.8885	668,046.6932
14	15	S 27°14'08.42" E	1.200	15	2,244,468.8214	668,047.2424
15	12	N 63°21'20.93" E	57.071	12	2,244,494.4149	668,098.2530

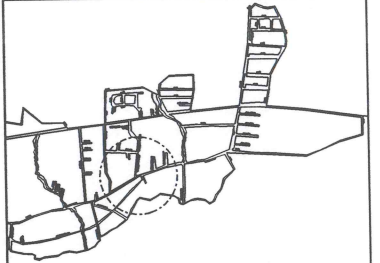
SUPERFICIE = 66.493 m2



Jocotepec
 Gobierno Municipal
 H. AYUNTAMIENTO
 CONSTITUCIONAL DE JOCOCTEPEC, JAL.
 2018 - 2021
 DIRECCIÓN DE OBRAS PÚBLICAS

LEVANTAMIENTO DE ÁREA DE BANQUETA EN CALLE CHUAUHEMOC, EN EL LOCALIDAD DE CHATEPEC.

UBICACIÓN



CABECERA MUNICIPAL

ÁREA A CONSTRUIR

265.00 M2

PROYECTO
 FABRIACION DE BANQUETA EN CALLE CHUAUHEMOC 2DA ETAPA

LOCALIDAD
 CABECERA MUNICIPAL

CONTENIDO
 LEVANTAMIENTO TOPOGRAFICO

PRESIDENTE MUNICIPAL
 LIC. JOSÉ MIGUEL GÓMEZ LÓPEZ

COORDINADOR DE GESTIÓN INTERNA DE LA CIUDAD
 ING. SÉRGIO CABRERA

DIRECTOR DE OBRAS PÚBLICAS
 ING. JUAN MANUEL GARCÍA ESCOTO

TESORERO MUNICIPAL
 L. C. P. FRANCISCO DELGADILLO LIMÓN

SINDICO MUNICIPAL
 LIC. JUAN JOSÉ RAMÍREZ CAMPOS

OBRA
 FABRIACION DE BANQUETA EN CALLE CHUAUHEMOC 2DA ETAPA



SIN ESCALA

L-3

CALLE HIDALGO SUR, No. 187C, COL. CENTRO C.P. 46800
 TELÉFONO: (01 387) 7632470 EXT.114

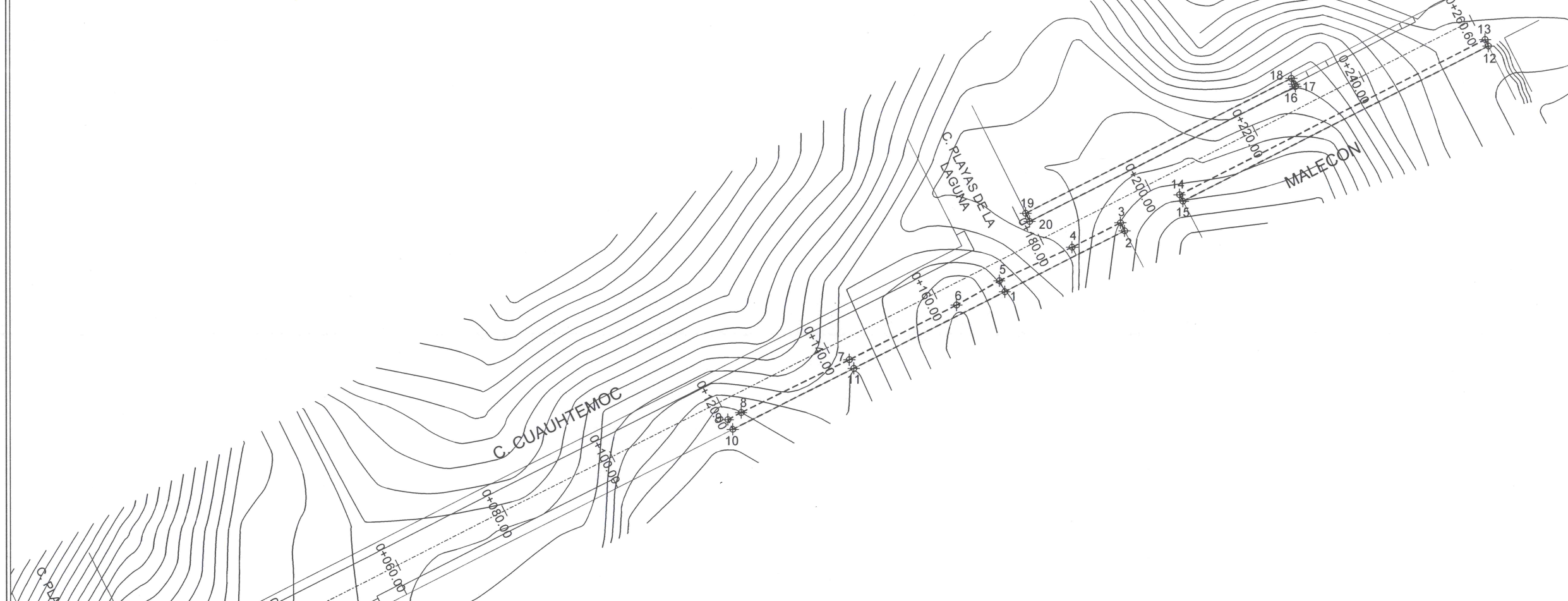
DIBUJO ARQ. CAJ REVISÓ ARQ. FSS AUTORIZÓ ING. JMG

FECHA
 AGOSTO DEL 2019

H. AYUNTAMIENTO
 CONSTITUCIONAL DE JOCOCTEPEC, JAL.
 2018 - 2021

CUADRO DE CONSTRUCCION POL. 3							
LADO		RUMBO	DISTANCIA	V	COORDENADAS		
EST	PV				Y	X	
					16	2,244,487.7964	668,066.1074
16	17	N 26°38'39.07" W	0.450	17	2,244,488.1986	668,065.9056	
17	18	N 26°38'39.07" W	1.050	18	2,244,489.1371	668,065.4348	
18	19	S 63°21'20.93" W	49.700	19	2,244,466.8492	668,021.0125	
19	20	S 26°38'39.07" E	1.500	20	2,244,465.5085	668,021.6851	
20	16	N 63°21'20.93" E	49.700	16	2,244,487.7964	668,066.1074	

SUPERFICIE = 74.550 m2



CUADRO DE CONSTRUCCION POL. 1							
LADO		RUMBO	DISTANCIA	V	COORDENADAS		
EST	PV				Y	X	
					1	2,244,453.8687	668,017.4400
1	2	N 63°21'20.93" E	22.414	2	2,244,483.9204	668,037.4740	
2	3	N 26°38'39.07" W	1.500	3	2,244,485.2611	668,036.8014	
3	4	S 63°21'20.93" W	9.000	4	2,244,481.2250	668,028.7569	
4	5	S 65°37'06.37" W	13.425	5	2,244,455.6832	668,016.5296	
5	6	S 60°46'20.17" W	8.208	6	2,244,451.6752	668,009.3663	
6	7	S 63°11'02.14" W	20.000	7	2,244,442.6526	667,991.5170	
7	8	S 64°04'19.10" W	20.002	8	2,244,433.9071	667,973.5287	
8	9	S 62°21'11.66" W	2.500	9	2,244,432.7466	667,971.3138	
9	10	S 26°38'39.07" E	1.806	10	2,244,431.1324	667,972.1239	
10	11	N 63°21'20.93" E	22.500	11	2,244,441.2225	667,992.2346	
11	1	N 63°21'20.93" E	28.200	1	2,244,453.8687	668,017.4400	

SUPERFICIE = 123.975 m2

CUADRO DE CONSTRUCCION POL. 2							
LADO		RUMBO	DISTANCIA	V	COORDENADAS		
EST	PV				Y	X	
					12	2,244,494.4149	668,098.2530
12	13	N 26°38'39.07" W	1.200	13	2,244,495.4874	668,097.7148	
13	14	S 63°21'20.93" W	57.083	14	2,244,469.8885	668,046.6932	
14	15	S 27°14'08.42" E	1.200	15	2,244,468.8214	668,047.2424	
15	12	N 63°21'20.93" E	57.071	12	2,244,494.4149	668,098.2530	

SUPERFICIE = 66.493 m2



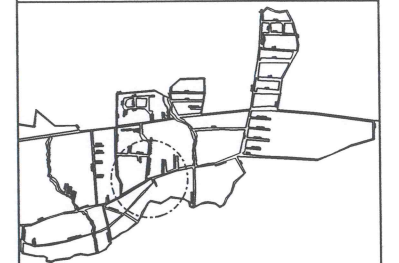
Jocotepec
Gobierno Municipal

H. AYUNTAMIENTO
CONSTITUCIONAL DE JOCOCTEPEC, JAL.
2018 - 2021

DIRECCIÓN DE OBRAS PÚBLICAS

LEVANTAMIENTO DE ÁREA DE BANQUETA EN CALLE CHUAUHEMOC, EN EL LOCALIDAD DE CHATEPEC.

UBICACIÓN



CABECERA MUNICIPAL

ÁREA A CONSTRUIR

265.00 M2

PROYECTO
FABRICACION DE BANQUETA EN CALLE CHUAUHEMOC
2DA ETAPA

LOCALIDAD
CABECERA MUNICIPAL

CONTENIDO
PLANTA DE CADENAMIENTO Y CURVAS DE NIVEL

PRESIDENTE MUNICIPAL
LIC. JOSÉ MIGUEL GÓMEZ LÓPEZ

COORDINADOR DE GESTIÓN INTERNA DE LA CIUDAD
ING. SERGIO CABRERA

DIRECTOR DE OBRAS PÚBLICAS
ING. JUAN MANUEL GARCÍA ESCOTO

TESORERO MUNICIPAL
L.C.P. FRANCISCO DELGADILLO LIMÓN

SINDICO MUNICIPAL
LIC. JUAN JOSÉ RAMÍREZ CAMPOS

OBRA
FABRICACION DE BANQUETA EN CALLE
CHUAUHEMOC 2DA ETAPA

DIRECCIÓN DE OBRAS PÚBLICAS

SIN ESCALA

FECHA
AGOSTO DEL 2019


L-4

CALLE HIDALGO SUR, No. 187C, COL. CENTRO C.P. 45800
TELÉFONO: (01 387) 7632470 EXT.114

DIBUJO ARQ. CAJ REVISÓ ARQ. FSS AUTORIZÓ ING. JMG

RUTA DE ARCHIVO

H. AYUNTAMIENTO
CONSTITUCIONAL DE JOCOCTEPEC, JAL.
2018 - 2021



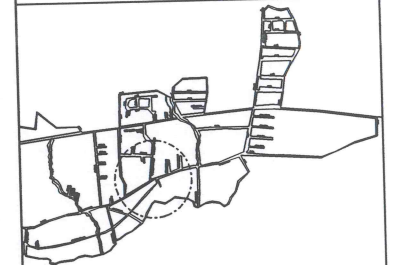
Jocotepec
Gobierno Municipal

H. AYUNTAMIENTO
CONSTITUCIONAL DE JOCOTEPEC, JAL.
2018 - 2021

DIRECCIÓN DE OBRAS PÚBLICAS

LEVANTAMIENTO DE ÁREA DE BANQUETA EN CALLE CHUAHTEMOC, EN EL LOCALIDAD DE CHATEPEC.

UBICACIÓN



CABECERA MUNICIPAL

ÁREA A CONSTRUIR

265.00 M2

PROYECTO
FABRIACACION DE BANQUETA EN CALLE CHUAHTEMOC
2DA ETAPA

LOCALIDAD
CABECERA MUNICIPAL

CONTENIDO
SECCIONES ACTUAL DEL TERRENO

PRESIDENTE MUNICIPAL
LIC. JOSÉ MIGUEL GÓMEZ LÓPEZ

COORDINADOR DE GESTIÓN INTERNA DE LA CIUDAD
ING. SERGIO CABRERA

DIRECTOR DE OBRAS PÚBLICAS
ING. JUAN MANUEL GARCÍA ESCOTO

TESORERO MUNICIPAL
L.C.P. FRANCISCO DELGADILLO LIMÓN

SÍNDICO MUNICIPAL
LIC. JUAN JOSÉ RAMÍREZ CAMPOS

OBRA
FABRIACACION DE BANQUETA EN CALLE
CHUAHTEMOC 2DA ETAPA




DIRECCIÓN DE OBRAS PÚBLICAS
FECHA
AGOSTO DEL 2019


SIN ESCALA
L-5

CALLE HIDALGO SUR, No. 187C, COL. CENTRO C.P. 45800
TELÉFONO: (01 387) 7532470 EXT.114

DIBUJO ARQ. CAJ REVISÓ ARQ. FSS AUTORIZÓ ING. JMG

RUTA DE ARCHIVO
H. AYUNTAMIENTO
CONSTITUCIONAL DE JOCOTEPEC, JAL.
2018 - 2021






TIPO DE MATERIAL		FACTOR DE ABUNDAMIENTO		FACTOR DE COMPACTACION		ORDENADAS DE LA CURVA MASA		VOLUMEN		ESPESOR		ELEVACION	
								TERRAPLEN	CORTE	TERRAPLEN	CORTE	SUBRASANTE	TERRENO
0+000.00	10.000	0.00	0.00	1,532.30	1,532.30	0.00	0.00	0.00	0.00	0.00	0.00	1,532.30	1,531.72
0+020.00	10.000	0.85	0.85	1,531.72	1,531.72	0.00	0.85	0.85	0.85	0.00	0.00	1,531.72	1,531.72
0+040.00	10.000	0.70	0.70	1,531.20	1,531.20	0.00	0.70	0.70	0.70	0.00	0.00	1,531.20	1,531.20
0+060.00	10.000	1.04	1.08	1,530.83	1,530.83	0.00	1.04	1.08	1.08	0.00	0.00	1,530.83	1,530.83
0+080.00	10.000	3.78	3.81	1,530.95	1,530.95	0.00	3.78	3.81	3.81	0.00	0.00	1,530.95	1,530.95
0+100.00	10.000	7.61	7.98	1,530.30	1,530.30	0.00	7.61	7.98	7.98	0.00	0.00	1,530.30	1,530.30
0+120.00	10.003	7.98	10.74	1,529.87	1,529.87	0.00	7.98	10.74	10.74	0.00	0.00	1,529.87	1,529.87
0+140.00	10.005	5.66	7.73	1,530.33	1,530.33	0.00	5.66	7.73	7.73	0.00	0.00	1,530.33	1,530.32
0+160.00	10.004	4.81	3.20	1,530.66	1,530.66	0.00	4.81	3.20	3.20	0.00	0.00	1,530.66	1,530.66
0+180.00	10.002	3.70	2.40	1,529.81	1,529.81	0.00	3.70	2.40	2.40	0.00	0.00	1,529.81	1,529.81
0+200.00	10.002	5.12	5.11	1,529.24	1,529.24	0.00	5.12	5.11	5.11	0.00	0.00	1,529.24	1,529.24
0+220.00	10.003	7.85	8.20	1,529.53	1,529.53	0.00	7.85	8.20	8.20	0.00	0.00	1,529.53	1,529.53
0+240.00	10.003	3.94	4.30	1,530.35	1,530.35	0.00	3.94	4.30	4.30	0.00	0.00	1,530.35	1,530.35
0+260.60	10.003	2.51	2.74	1,531.20	1,531.20	0.00	2.51	2.74	2.74	0.00	0.00	1,531.20	1,531.20

PERFIL 1
 ESCALA HORIZONTAL 1 : 1000
 ESCALA VERTICAL 1 : 1000

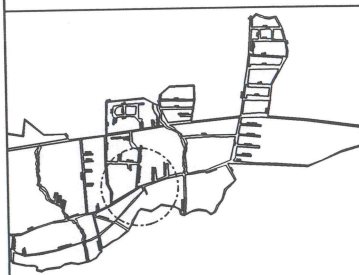
PERFIL
 ESCALA HORIZONTAL 1 : 1000
 ESCALA VERTICAL 1 : 1000
 TOTAL VOLUMEN CORTE = 58.85m3
 TOTAL VOLUMEN TERRAPLEN = -55.54m3



Jocotepec
 Gobierno Municipal
 H. AYUNTAMIENTO
 CONSTITUCIONAL DE JOCOCTEPEC, JAL.
 2018 - 2021
 DIRECCIÓN DE OBRAS PÚBLICAS

LEVANTAMIENTO DE ÁREA DE BANQUETA EN CALLE CHUAUHEMOC, EN EL LOCALIDAD DE CHATEPEC.

UBICACIÓN



CABECERA MUNICIPAL

ÁREA A CONSTRUIR

265.00 M2

PROYECTO
 FABRICACION DE BANQUETA EN CALLE CHUAUHEMOC
 2DA ETAPA

LOCALIDAD
 CABECERA MUNICIPAL

CONTENIDO
 PERFIL LONGITUDINAL ACTUAL Y CURVA MASA

PRESIDENTE MUNICIPAL
 LIC. JOSÉ MIGUEL GÓMEZ LÓPEZ
 COORDINADOR DE GESTIÓN INTERNA DE LA CIUDAD
 ING. SERGIO CABRERA
 DIRECTOR DE OBRAS PÚBLICAS
 ING. JUAN MANUEL GARCÍA ESCOTO
 TESORERO MUNICIPAL
 L.C.P. FRANCISCO DELGADILLO LIMÓN
 SINDICO MUNICIPAL
 LIC. JUAN JOSÉ RAMÍREZ CAMPOS

OBRA
 FABRICACION DE BANQUETA EN CALLE CHUAUHEMOC 2DA ETAPA

SIN ESCALA

FECHA
 AGOSTO DEL 2019

L-6

CALLE HIDALGO SUR, No. 187C, COL. CENTRO C.P. 45800
 TELÉFONO: (01 387) 7832470 EXT.114

DIBUJO	ARQ. CAJ	REVISÓ	ARQ. FSS	AUTORIZO	ING. JMG
--------	----------	--------	----------	----------	----------

RUTA DE ARCHIVO

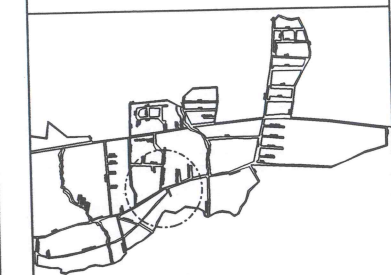
H. AYUNTAMIENTO
 CONSTITUCIONAL DE JOCOCTEPEC, JAL.
 2018 - 2021



Jocotepec
 Gobierno Municipal
 H. AYUNTAMIENTO
 CONSTITUCIONAL DE JOCOCTEPEC, JAL.
 2018 - 2021
 DIRECCIÓN DE OBRAS PÚBLICAS

LEVANTAMIENTO DE ÁREA DE BANQUETA EN CALLE CHUAUHEMOC, EN EL LOCALIDAD DE CHATEPEC

UBICACIÓN



CABECERA MUNICIPAL

ÁREA A CONSTRUIR

265.00 M2

PROYECTO
 FABRICACION DE BANQUETA EN CALLE CHUAUHEMOC
 2DA ETAPA

LOCALIDAD
 CABECERA MUNICIPAL

CONTENIDO
 PROYECTO FABRICACION DE BANQUETA

PRESIDENTE MUNICIPAL
 LIC. JOSÉ MIGUEL GÓMEZ LÓPEZ

COORDINADOR DE GESTIÓN INTERNA DE LA CIUDAD
 ING. SERGIO CABRERA

DIRECTOR DE OBRAS PÚBLICAS
 ING. JUAN MANUEL GARCÍA ESCOTO

TESORERO MUNICIPAL
 LIC. FRANCISCO DELGADILLO LIMÓN

SINDICO MUNICIPAL
 LIC. JUAN JOSÉ RAMÍREZ CAMPOS

OBRA
 FABRICACION DE BANQUETA EN CALLE
 CHUAUHEMOC 2DA ETAPA

DIRECCIÓN DE OBRAS PÚBLICAS

SIN ESCALA

AGOSTO DEL 2019

L-7

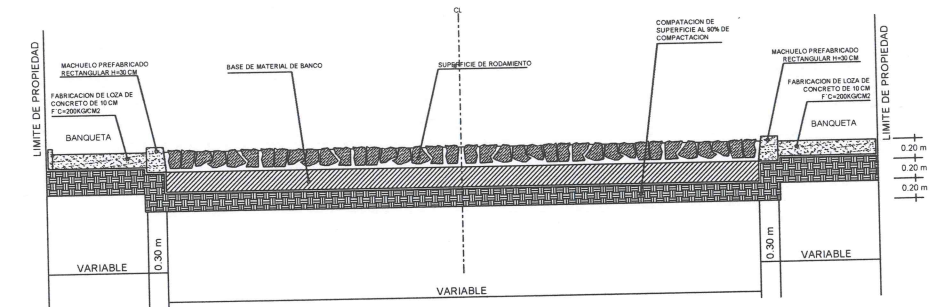
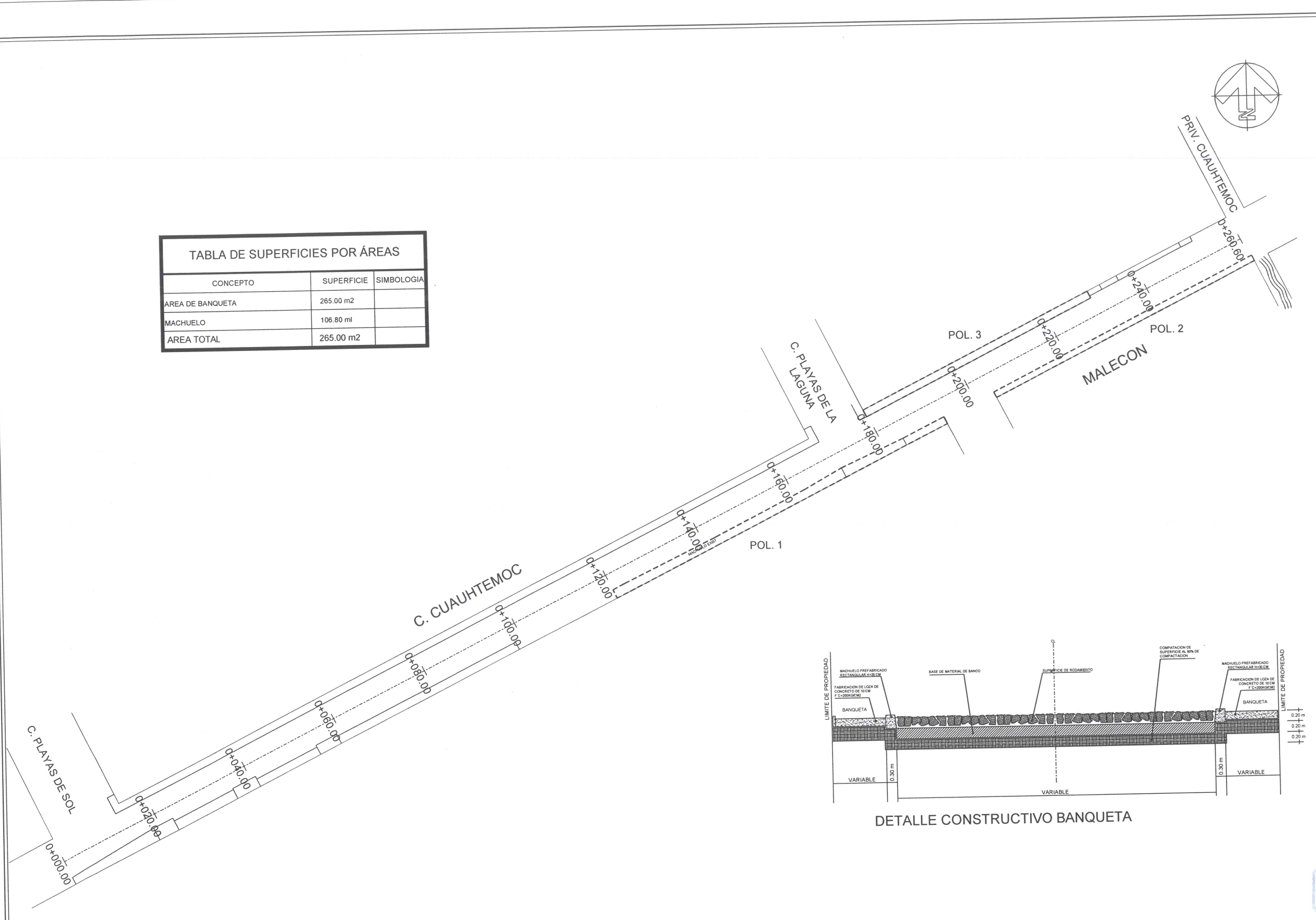
CALLE HIDALGO SUR, No. 187C, COL. CENTRO C.P. 45800
 TELÉFONO: (01 387) 7632470 EXT.114

DIBUJO ARQ. CAJ REVISÓ ARQ. FSS AUTORIZÓ ING. JMG


RUTA DE ARCHIVO

H. AYUNTAMIENTO
 CONSTITUCIONAL DE JOCOCTEPEC, JAL.
 2018 - 2021

TABLA DE SUPERFICIES POR ÁREAS		
CONCEPTO	SUPERFICIE	SIMBOLOGIA
AREA DE BANQUETA	265.00 m2	
MACHUELO	106.80 ml	
AREA TOTAL	265.00 m2	



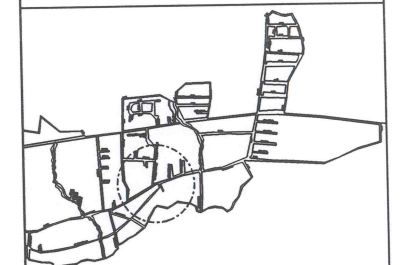
DETALLE CONSTRUCTIVO BANQUETA



Jocotepec
 Gobierno Municipal
 H. AYUNTAMIENTO
 CONSTITUCIONAL DE JOCOCTEPEC, JAL.
 2018 - 2021
 DIRECCIÓN DE OBRAS PÚBLICAS

LEVANTAMIENTO DE ÁREA DE BANQUETA EN CALLE CHUAUHEMOC, EN EL LOCALIDAD DE CHATEPEC.

UBICACIÓN



CABECERA MUNICIPAL

ÁREA A CONSTRUIR

265.00 M2

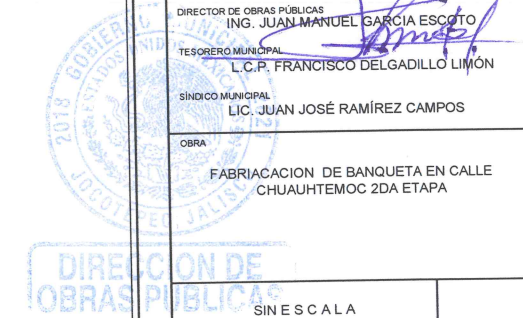
PROYECTO
 FABRICACION DE BANQUETA EN CALLE CHUAUHEMOC
 2DA ETAPA

LOCALIDAD
 CABECERA MUNICIPAL

CONTENIDO
 SECCION CONSTRUCTIVAS DEL PROYECTO

PRESIDENTE MUNICIPAL
 LIC. JOSÉ MIGUEL GÓMEZ LÓPEZ
 COORDINADOR DE GESTIÓN INTERNA DE LA CIUDAD
 ING. SERGIO CABRERA
 DIRECTOR DE OBRAS PÚBLICAS
 ING. JUAN MANUEL GARCÍA ESCOTO
 TESORERO MUNICIPAL
 L.C.P. FRANCISCO DELGADILLO LIMÓN
 SÍNDICO MUNICIPAL
 LIC. JUAN JOSÉ RAMÍREZ CAMPOS

OBRA
 FABRICACION DE BANQUETA EN CALLE
 CHUAUHEMOC 2DA ETAPA



SIN ESCALA

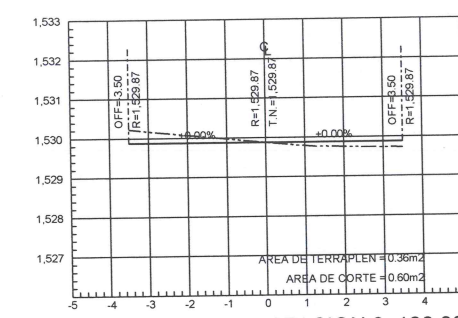
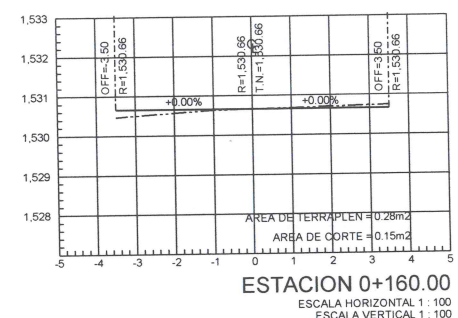
L-8

FECHA
 AGOSTO DEL 2019

CALLE HDALGO SUR, No. 187C, COL. CENTRO C.P. 45800
 TELÉFONO: (01 387) 7832470 EXT.114

DIBUJO ARQ. CAJ REVISÓ ARQ. FSS AUTORIZÓ ING. JMG

RUTA DE ARCHIVO
 H. AYUNTAMIENTO
 CONSTITUCIONAL DE JOCOCTEPEC, JAL.
 2018 - 2021



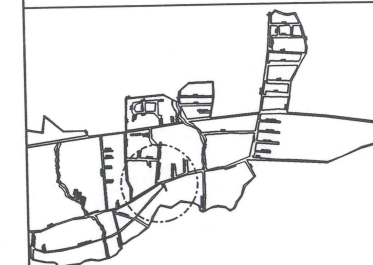


Jocotepec
Gobierno Municipal

H. AYUNTAMIENTO
CONSTITUCIONAL DE JOCOCTEPEC, JAL.
2018 - 2021
DIRECCIÓN DE OBRAS PÚBLICAS

LEVANTAMIENTO DE ÁREA DE BANQUETA EN CALLE CUAUHTEMOC, EN EL LOCALIDAD DE CHATEPEC.

UBICACIÓN



CABECERA MUNICIPAL

ÁREA A CONSTRUIR

265.00 M2

PROYECTO
FABRICACION DE BANQUETA EN CALLE CUAUHTEMOC
2DA ETAPA

LOCALIDAD
CABECERA MUNICIPAL

CONTENIDO
PUNTOS GEOGRAFICOS Y UTM

PRESIDENTE MUNICIPAL
LIC. JOSÉ MIGUEL GÓMEZ LÓPEZ

COORDINADOR DE GESTIÓN INTERNA DE LA CIUDAD
ING. SERGIO CABRERA

DIRECTOR DE OBRAS PÚBLICAS
ING. JUAN MANUEL GARCÍA ESCOTO

TESORERO MUNICIPAL
L.C.P. FRANCISCO DELGADILLO LIMÓN

SÍNDICO MUNICIPAL
LIC. JUAN JOSÉ RAMÍREZ CAMPOS

OBRA
FABRICACION DE BANQUETA EN CALLE
CUAUHTEMOC 2DA ETAPA



SIN ESCALA

FECHA
AGOSTO DEL 2019

L-9

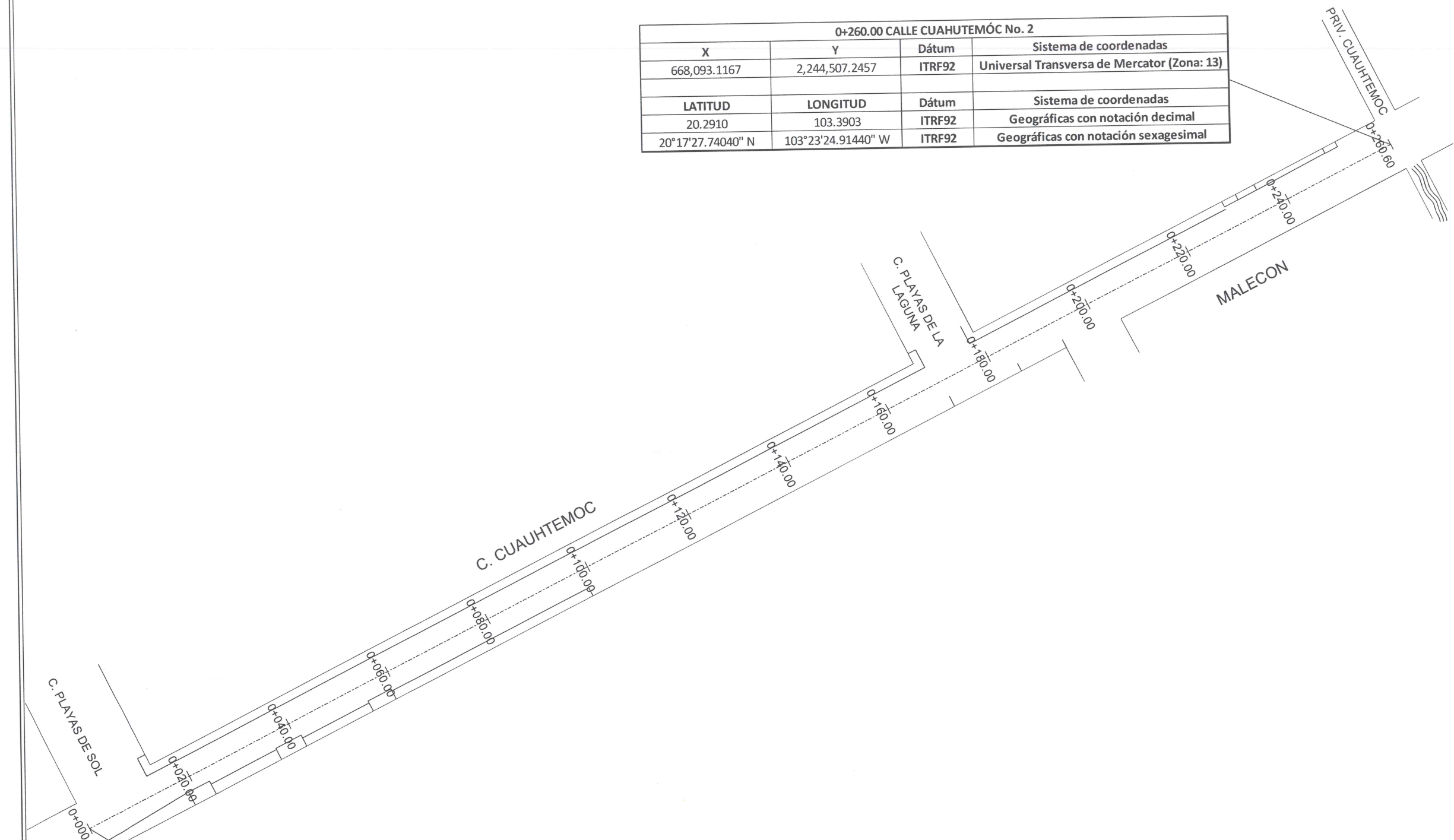
CALLE HIDALGO SUR, No. 187C, COL. CENTRO C.P. 45800
TELÉFONO: (01 387) 7632470 EXT.114

DIBUJO ARQ. CAJ REVISÓ ARQ. FSS AUTORIZÓ ING. JMG
RUTA DE ARCHIVO

H. AYUNTAMIENTO
CONSTITUCIONAL DE JOCOCTEPEC, JAL.
2018 - 2021

0+260.00 CALLE CUAUHTEMÓC No. 2			
X	Y	Dátum	Sistema de coordenadas
668,093.1167	2,244,507.2457	ITRF92	Universal Transversa de Mercator (Zona: 13)
LATITUD	LONGITUD	Dátum	Sistema de coordenadas
20.2910	103.3903	ITRF92	Geográficas con notación decimal
20°17'27.74040" N	103°23'24.91440" W	ITRF92	Geográficas con notación sexagesimal

0+000.00 CALLE CUAUHTEMÓC No. 1			
X	Y	Dátum	Sistema de coordenadas
667,867.3210	2,244,385.9254	ITRF92	Universal Transversa de Mercator (Zona: 13)
LATITUD	LONGITUD	Dátum	Sistema de coordenadas
20.2900	103.3924	ITRF92	Geográficas con notación decimal
20°17'23.86680" N	103°23'32.73720" W	ITRF92	Geográficas con notación sexagesimal



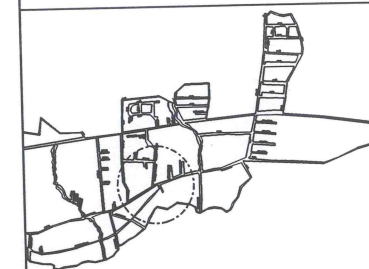


Jocotepec
Gobierno Municipal

H. AYUNTAMIENTO
CONSTITUCIONAL DE JOCOCTEPEC, JAL.
2018 - 2021
DIRECCIÓN DE OBRAS PÚBLICAS

LEVANTAMIENTO DE ÁREA DE BANQUETA EN CALLE CHUAUHEMOC, EN EL
LOCALIDAD DE CHATEPEC.

UBICACIÓN



CABECERA MUNICIPAL

ÁREA A CONSTRUIR

265.00 M2

PROYECTO
FABRIACION DE BANQUETA EN CALLE CHUAUHEMOC
2DA ETAPA

LOCALIDAD

CABECERA MUNICIPAL

CONTENIDO

LOCALIZACION EN GOOGLE

PRESIDENTE MUNICIPAL
LIC. JOSÉ MIGUEL GÓMEZ LÓPEZ

COORDINADOR DE GESTIÓN INTERNA DE LA CIUDAD
ING. SERGIO CABRERA

DIRECTOR DE OBRAS PÚBLICAS
ING. JUAN MANUEL GARCIA ESCOTO

TESORERO MUNICIPAL
L.C.P. FRANCISCO DELGADILLO LIMÓN

SINDICO MUNICIPAL
LIC. JUAN JOSÉ RAMÍREZ CAMPOS

OBRA
FABRIACION DE BANQUETA EN CALLE
CHUAUHEMOC 2DA ETAPA

SIN ESCALA

FECHA
AGOSTO DEL 2019

L-10

CALLE HIDALGO SUR, No. 187C, COL. CENTRO C.P. 45800
TELÉFONO: (01 387) 7632470 EXT.114

DIBUJO ARQ. CAJ REVISÓ ARQ. FSS AUTORIZÓ ING. JMG

RUTA DE ARCHIVO

H. AYUNTAMIENTO
CONSTITUCIONAL DE JOCOCTEPEC, JAL.
2018 - 2021

